

आज मिति २०७९ साल चैत्र ११ गते शनिवारका दिन विहान ८:०० बजे यस तुर्माखाँद गाउँपालिका, गाउँ कार्यपालिकाको बैठक गाउँपालिका अध्यक्ष श्री डम्बर बहादुर बि.सी. ज्यूको अध्यक्षतामा देहाय बमोजिमको उपस्थितिमा बसी देहाय बमोजिमको निर्णयहरू गरियो।

उपस्थिति

क्र.सं.	नाम थर	पद	हस्ताक्षर	कैफियत
१	श्री डम्बर बहादुर बि.सी.	अध्यक्ष		
२	श्री विमला कुमारी शाही	उपाध्यक्ष		
३	श्री लोक बहादुर शाही	प्रमुख प्रशासकीय अधिकृत		
४	श्री उपेन्द्र बहादुर रावल	वडा अध्यक्ष		
५	श्री नरेन्द्र बहादुर शाही	वडा अध्यक्ष		
६	श्री काशिराम बुढा	वडा अध्यक्ष		
७	श्री पदम बहादुर बि.सी.	वडा अध्यक्ष		
८	श्री महेन्द्र बहादुर शाही	वडा अध्यक्ष		
९	श्री टीकाराम जैसी	वडा अध्यक्ष		
१०	श्री भीम बहादुर चलाउने	वडा अध्यक्ष		
११	श्री निरक बहादुर शाही	वडा अध्यक्ष		
१२	श्री दमन बहादुर घर्ती	कार्यपालिका सदस्य		
१३	श्री झंकर बहादुर नेपाली	कार्यपालिका सदस्य		
१४	श्री मञ्जु थापा मगर	कार्यपालिका सदस्य		
१५	श्री निन्द्रा नेपाली	कार्यपालिका सदस्य		
१६	श्री सुनिता शाही	कार्यपालिका सदस्य		
१७	श्री लक्ष्मी चलाउने	कार्यपालिका सदस्य		

*[Handwritten signature]*

### प्रस्तावहरू

- १) चालु आ व को वजेट तथा कार्यक्रमको समिक्षा सम्बन्धमा ।
- २) वालुवाको कर संकलनमा खटाईएका कर्मचारीको पारिश्रमिक भुक्तानी ।
- ३) किसान सुचिकरणका लागि वडा छनौट ।
- ४) नयाँ सुन्तला पकेट विकासका लागि स्थान छनौट तथा आपको विरुवा खरिद ।
- ५) समन्वय समिति गठन ।
- ६) फिल्डमा खटिने प्राविधिक कर्मचारीको फिल्ड भत्ता सम्बन्धमा ।
- ७) पारिश्रमिक वृद्धि सम्बन्धमा ।
- ८) अनुदानका लागि ~~विद्यालय~~ छनौट ।
- ९) आवधिक योजना, MTEF र ONM सम्बन्धमा ।
- १०) जलउपयोग गुरुयोजनाको अनुमोदन सम्बन्धमा ।
- ११) धन्यवाद ज्ञापन तथा योजना छनौट ।
- १२) ठेकेदार कम्पनिलाई पत्राचार गर्ने सम्बन्धमा ।



*[Handwritten Signature]*

	५ सरस्वती आ वि चिसी	५००००	
--	---------------------	-------	--

निर्णय नं ९

यस तुर्माखाँद गाँउपालिकाको आवधिक योजना, मध्यकालिन खर्च संरचना र संगठन तथा व्यवस्थापन सर्वेक्षण गर्ने भनि यस पुर्व नै कार्यपालिकाको निर्णय भए वमोजिम आवधिक योजना र मध्यकालिन खर्च संचरना राजधानी ईन्जिनियरिङ्ग कन्सल्ट्रक्सन एण्ड कन्सल्टेन्सी प्रा लि काठमाण्डौ र ONM का लागि सिलिकन ईन्जिनियरिङ्ग कन्सल्टेन्सी प्रालि काठमाण्डौसंग भएको सम्झौता वमोजिम वडा कार्यालयवाट संकलन गरिएको तथ्याकं अपुरो भएको र सरोकारवालाको सहभागिता समेत नभएकाले उपर्युक्त राजधानी ईन्जिनियरिङ्ग कन्सल्ट्रक्सन एण्ड प्रा लिलाई पुनः वडामा गै १ दिने कार्यशाला आयोजना गर्न लगाई तथ्याकं संकलन गर्ने निर्णय गरीयो ।

निर्णय नं १०

यस तुर्माखाद गाउपालिकाको जलस्रोतको एकीकृत बिकासका लागि यु एस ए आइडी कर्णाली जल परियोजना अमेरिकी अन्तरास्ट्रिय बिकास नियोग( यु एस ए आइ डी ) मार्फत अमेरिकी जनताको सहयोगमा जल उपयोग गुरुयोजना निर्माण गरिएको छ । तयार गरिएको जल उपयोग गुरु योजना र पालिकाको क्षमता बिकास योजना यस गाउपालिकामा उपलब्ध भएकोमा उक्त जल उपयोग गुरु योजना र पालिकाको क्षमता बिकास योजनामा छलफल गरि आगामी गाउ परिषदवाट अनुमोदन गर्ने गरि सर्व सम्मत रूपमा पारित गर्ने निर्णय गरियो । साथै गुरुयोजना निर्माणमा यस यस गाउपालिकको अनुरोध अनुसार विभिन्न चरणहरु अपनाई समुदायकै सहभागिता र यस गाउपालिकको अगुवाइमा जल उपयोग गुरु योजना निर्माणमा महत्वपुर्ण योगदान दिनु भएकोमा यु एस ए आइडी कर्णाली जल परियोजनालाइ धन्यवाद दिने निर्णय समेत गरियो ।

निर्णय नं ११

तुर्माखाद गाउपालिकाको जल उपयोग गुरु योजना र पालिकाको क्षमता बिकास योजना सफल कार्यन्वयनका लागि यस गाउ पालिका प्रतिबद्ध रहने र प्राथमिकतामा रहेका योजनाहरु कार्यन्वयनमा आवश्यक सहयोगका लागि यु एस ए आइडी कर्णाली जल परियोजना लागायत अन्य दात्री सास्थालाई अनुरोध गर्ने र जल उपयोग गुरु योजना निर्माणमा सहजीकरण गर्ने ग्रामिण बिकास केन्द्र (रुडेक नेपाल )लाइ धन्यवाद दिने निर्णय गरियो । आर्थिक बर्ष २०८०/८१ का सम्भाव्यता

*[Handwritten Signature]*

*Handwritten signature/initials at the top of the page.*

१	भिर्खेछडाखानेपानी तथा सरसफाई योजना	८	५	खानेपानी मर्मत	भिर्खेछडा	८०	४१ ७	**
२	जुकेपानिखानेपानी तथा सरसफाई योजना	१	३	खानेपानी मर्मत	जुकेपानी	१३ ०	६५ ५	
३	माथिल्लोबासरुख , च्याल बाडाखानेपानी तथा सरसफाई योजना	२	४	खानेपानी मर्मत	माथिल्लो बासरुख	६७	५५ ७	
४	लुगापोखराखानेपानी तथा सरसफाई योजना	४	७	खानेपानी मर्मत	लुगा पोखारा	८	३७	
५	पानिमुल सल्यानखानेपानी तथा सरसफाई योजना	५	८	खानेपानी मर्मत	पानिमुल सलेना	१३ ४	९९ ८	

\*\* जल उपयग गुरु योजना तयार गरि सके पछी आएको बाढी र पैरोले बढीक्षति भएकोलेसो समय द आठौँ प्राथमिकतामारहेता पनि सो लाइआगामी गाउ परिषदमाअनुमोदन गर्ने गरि १ नम्बर प्राथमिकता मा समावेस गरिएको

क्र.स.	योजना कोना म	प्राथमिकतां:	वडा नं.	योजना कोप्रकृति	योजना कोप्रकार	घर तथा जनसंख्या सिचाईक्षेत्रविवरण			उपयोग क्षेत्र	मुख्य खेत हरु को नाम	मुख्य टोलहरु	योजना कोकोड
						घरसंख्या	जनसंख्या	क्षेत्रफल (रो)				

*Handwritten signature/initials at the bottom of the page.*







# तुर्माखाँद गाउँपालिका गाउँ कार्यपालिकाको कार्यालय,

तुर्माखाँद, अछाम  
सुदूरपश्चिम प्रदेश, नेपाल



## शुभकामना

स्थानीय तहलाई नेपालको संबिधान एवं स्थानीय सरकार सञ्चालन ऐन २०७४ ले दिएका अधिकार एबम् अन्य प्रचलित कानूनहरूको परिधी भित्र रहि स्थानीय स्रोत साधन एवं सम्पदाहरूको उचित व्यवस्थापन गर्ने कार्य अन्तरगत आफ्ना क्षेत्रगत योजना निर्माण तथा कार्यान्वयन गर्ने अधिकार भए अनुरूप यस तुर्माखाँद गाउँपालिकामा जलउपयोग गुरुयोजना निर्माणका विभिन्न खुड्किलाहरू सहभागितात्मक र समावेशी योजना प्रकृयाका माध्यमबाट सम्पन्न गर्दै गाउँपालिकाको जलउपयोग गुरुयोजना योजनाको दस्तावेज तयार पार्न सफल भएका छौं।

तुर्माखाँद गाउँपालिकाले पनि आफ्नो क्षेत्र भित्र रहेको जलस्रोतको एकीकृत विकास गर्दै जल, जंगल र जमिनको एकीकृत विकासका लागि युएसएआइडी कर्णाली जल परियोजना, अमेरिकी अन्तर्राष्ट्रिय विकास नियोग (युएसएआइडी) मार्फत अमेरिकी जनताको सहयोगमा तुर्माखाँद गाउँपालिकाको जलउपयोग गुरुयोजना निर्माण गरेको छ। जलउपयोग गुरुयोजना निर्माणका विभिन्न चरणहरू (तयारी चरण, क्षमता विकास चरण, सामाजिक तथा प्राविधिक अध्ययन चरण र योजना तर्जुमा चरण) अपनाई स्थानीय समुदायकै सहभागीतामा यो जलउपयोग गुरुयोजना तयार गरिएको हो। जलउपयोग गुरुयोजना निर्माणमा आवश्यक सहयोग पुऱ्याउनु हुने सम्बद्ध संस्था तथा सम्बन्धित विज्ञहरूमा विशेष आभार प्रकट गर्न चाहन्छु।

गाउँपालिकाको जलउपयोग गुरुयोजना तर्जुमा पूर्णतया: सहभागितात्मक समावेशी प्रक्रिया, सामाजिक र प्राविधिक विषय वस्तुको गहन विश्लेषणको आधारमा तयार पारिएको छ। यस गुरुयोजनाले खानेपानी, सिंचाइ, उर्जा, वातावरण तथा पर्यावरण संरक्षण, स्वच्छता तथा सरसफाइ प्रवर्द्धनका योजनाहरूलाई समुदायहरूको सकृय सहभागितामा गुरुयोजनाका विभिन्न चरण पार गरि समाविष्ट गरेको छ। विद्यमान स्थितिसँग अवगत हुनु र भविष्यका लागि योजना तयार पार्नुले मात्र नागरिकका अपेक्षा सम्बोधन गर्न नसक्ने हुदा योजनाको सफल कार्यान्वयन पक्षलाई समेत उत्तिकै ध्यान दिनु जरुरी हुन्छ भन्ने सिकाई बिगतमा यस गाउँपालिकामा गुरुयोजनाको कार्यान्वयनको अनुभवले भएको छ। यस सन्दर्भमा यस गाउँपालिकाको जलउपयोग गुरुयोजना निर्माणमा संलग्न गाउँपालिकाका सम्पूर्ण जननिर्वाचित प्रतिनिधिहरू, सम्पूर्ण राजनैतिक दल, समाजसेवी, बुद्धिजिबि, महिला, अगुवा कृषकहरू तथा गाउँपालिकाका कर्मचारीहरू लगायत गाउँपालिकामा क्रियाशिल विभिन्न संघसंस्था तथा आम जनसमुदायहरूमा हार्दिक कृतज्ञता व्यक्त गर्दै आगामी दिनमा गुरुयोजनाको सफल कार्यान्वयनमा समेत सकृय साथ हुनेछ भन्ने बिश्वास लिएको छु।

यस गाउँपालिकाले भविष्यमा आफ्नै स्रोतबाट सञ्चालन गर्ने खानेपानी, सिंचाइ, उर्जा, वातावरण तथा पर्यावरण संरक्षण, स्वच्छता तथा सरसफाइ प्रवर्द्धन सम्बन्धी योजनाहरू कार्यान्वयन गर्दा वा अन्य बाह्य निकायको सहयोगमा कार्यान्वयन गर्दा यस गुरुयोजनामा तय गरिएको प्राथमिकताक्रमको अनुसरण एवं पालना गर्ने तथा गराउने प्रतिबद्धता समेत व्यक्त गर्दछु।

अन्तमा जलउपयोग गुरुयोजना अनुसार समग्र गाउँपालिका क्षेत्रको विकासका लागि सरोकारवालाहरूको सहयोग तथा समन्वयको अपेक्षा सहित यस जलउपयोग गुरुयोजनाको सफल कार्यान्वयन लागि सम्बन्धित सबै संस्थाहरू, जनसमुदाय तथा सम्बद्ध सरोकारवालाहरूलाई सहयोगको लागि अपील गर्दछौं।

धन्यवाद !

डम्बर बहादुर बि.सी.  
अध्यक्ष

डम्बर बहादुर बि.सी.  
अध्यक्ष



## कार्यकारी सारांश

कुनै निश्चित स्थान भित्र रहेका पानीका स्रोतहरुको संरक्षण, व्यवस्थापन र न्यायोचित तथा समतामूलक वितरण गर्नका लागि समुदायकै सहभागितामा तयार गरिने जलस्रोत क्षेत्रको आवधिक योजना जलउपयोग गुरुयोजना हो। जलउपयोग गुरुयोजनामा उपलब्ध जलस्रोतहरुको विश्लेषण, लागत अनुमान, सहयोगी सरोकारवाला पहिचान गर्नुका साथै लगानी नीति, लक्ष्य, परिकल्पना समेत समेटिन्छ। गुरुयोजना समुदायको क्षमता विकास गर्न, स्रोतहरुको विबेकपूर्ण उपयोग गर्न, वातावरण तथा पर्यावरण संरक्षण गर्न, पानीको बहुउपयोग गर्न, जलस्रोत सम्बन्धी विबाद न्युनिकरण र समाधान गर्नका साथै सुशासन कायम गरि संस्थागत क्षमता अभिवृद्धी गर्न समेतका लागि क्षेत्रगत योजना तर्जुमाको दीर्घकालिन औजारका रूपमा लिन सकिन्छ।

जलउपयोग गुरुयोजना निर्माणको प्रमुख उद्देश्य भनेको, "स्थानीय स्तरमा जलस्रोतको प्रभावकारी, समानुपातिक, पारदर्शी र दक्ष रूपले पानीको बहुउपयोग गर्न एकीकृत योजनाको विकास गर्नु तथा आफ्नो गाउँपालिका क्षेत्रका निश्चित समुदाय भित्र तथा समुदाय-समुदायका बीचमा जलस्रोतको समानुपातिक वितरण तथा बाँडफाँड मार्फत दिगो रूपमा पानीसंग सम्बन्धित आवश्यकताहरु पुरा गर्न रहेको छ। गुरुयोजनाले जलवायु परिवर्तन अनुकूलन तथा सम्भावित प्राकृतिक जोखिम व्यवस्थापनका लागि समुदाय र सरोकारवालाहरुको क्षमता विकास गर्नुका साथै जलस्रोतका क्षेत्रमा नयाँ अवधारणाहरु जस्तै एकजल अवधारणा, पानीको उत्पादनशिल उपयोगका लागि स्थानीय जनसमुदायहरुलाई शसक्तिकरण गर्दै समुदाय परिचालन र सचेतिकरणमा टेवा पुऱ्याउदछ।

जलउपयोग गुरुयोजनाको तयारि प्रकृया मार्फत महिला, पछाडी पारिएका समुदाय, अति बिपन्न, सीमान्तकृत समुदाय र पानीको उपभोगमा बन्चितिकरणमा परेका भूगोल र समुदायहरुलाई मापदण्डमा आधारित योजना प्राथमिकिकरणका सूचकहरुका माध्यमबाट मुलप्रभाविकरण गर्दै खानेपानी लगायतका संबिधानले सुनिश्चित गरेका जलस्रोतको उपयोगका क्षेत्रका मौलिक हकलाई समेत पुरा गर्न योगदान पुऱ्याउदछ।

यस गाउँपालिकाको जलउपयोग गुरुयोजना निर्माणका लागि विभिन्न चरणहरु तयारी चरण, क्षमता विकास चरण, अध्ययन चरण, योजना तर्जुमा चरण र प्रतिबेदन लेखन तथा प्रतिबेदन प्रमाणीकरण चरणहरुमा क्षेत्रगत बिज्ञहरुको परिचालन गरि तथ्याङ्क संकलन, विश्लेषण र प्रमाणीकरण गरिएको छ। तथ्याङ्क सङ्कलनका लागि NWASHसफ्टवेयर र DAI Collect KoBo मोबाइल एप्लिकेशनको प्रयोग गरि गरिएको छ। संकलित तथ्याङ्कहरुलाई एकत्रित गरि तथ्याङ्कमा रहेका त्रुटीहरु कर्णाली जल परियोजनाको सहयोगमा समन्वय गरि सच्याउने, सान्दर्भिक नरहेका तथ्याङ्कहरुलाई हटाउने कार्य गरिएको थियो। संकलित तथ्याङ्कहरुलाई वडास्तरमा प्रमाणिकरण गोष्ठी संचालन गरि छुटेका तथ्याङ्कहरु लिने र शुद्धीकरण गरिएको थियो। ८ वटै वडाहरुमा वडास्तरीय योजना तर्जुमा गोष्ठी संचालन मार्फत योजनाहरुको प्राथमिकीकरण पश्चात गाउँपालिका स्तरमा तथ्याङ्क प्रमाणीकरण र योजना तर्जुमा गोष्ठी संचालन गरिएको थियो।

जलउपयोग गुरुयोजना निर्माणका लागि संकलन गरिएका तथ्याङ्कहरुलाई विभिन्न बिधिहरु अपनाई विश्लेषण गरिएको छ। विश्लेषण गरिएका तथ्याङ्कहरुलाई गाउँपालिकामा उपलब्ध अन्य तथ्याङ्कहरुसंग तुलना सहित सरोकारवालाहरु माझ गरिएका छलफल अन्तर्क्रिया पश्चात आवश्यक तालिका, ग्राफ, र अनुसूची राखि त्यसको ब्याख्यात्मक स्वरूपमा यो प्रतिबेदन तयार गरिएको छ। तर्जुमा गाउँपालिकामा जलउपयोग

तर्जुमा गाउँपालिका  
कार्यकारी कार्यालय  
तर्जुमा, अछाम  
सुदूरपश्चिम प्रदेश, नेपाल  
२०७३

डम्बर बजादुर वि.सी.  
अध्यक्ष

गाउँपालिका स्तरीय योजना तर्जुमा गोष्ठीमा गरिएको बृहत छलफल, क्षेत्रगत अन्तर विश्लेषण र निर्णय अनुसार जलउपयोग गुरुयोजनामा ७३ वटा नयाँ, ५४ वटा पुनर्निर्माणका खानेपानी योजनाहरु, १२६ वटा सिंचाइ योजनाहरु, वातावरण तथा पर्यावरण संरक्षण तर्फ १६२ वटा योजनाहरु, र सार्वजनिक शौचालयका २७ वटा विभिन्न योजनाहरु प्रस्ताव गरिएका छन्।

माथिका मुख्य क्षेत्रगत योजनाहरुका साथसाथै ठोस फोहर व्यवस्थापनका लागि ल्याण्ड फिल साईट व्यवस्थापन, दिसाजन्य लेदो व्यवस्थापनका क्रियाकलापहरु संचालन गर्नु पर्ने एकदमै आवश्यक देखिन्छ। समग्रमा तुर्माखाँद गाउँपालिकाले यस जलउपयोग गुरुयोजनाको सफल कार्यान्वयनका लागि पालिकामा कार्यरत विभिन्न सरकारी तथा गैर सरकारी निकाय/संघ संस्थाहरु संग समन्वय, सहकार्य र साझेदारी गर्न सकेको खण्डमा प्रस्ताव गरिएका योजनाहरु ५ बर्ष भित्रै कार्यान्वयन गर्न सकिने र गाउँपालिकाको क्षेत्रगत परिकल्पना/लक्ष्य, उद्देश्यहरु पुराहुने देखिन्छ।

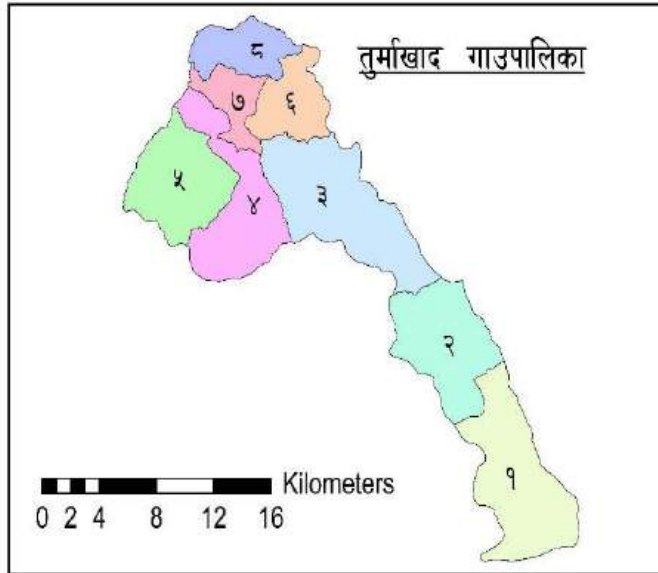
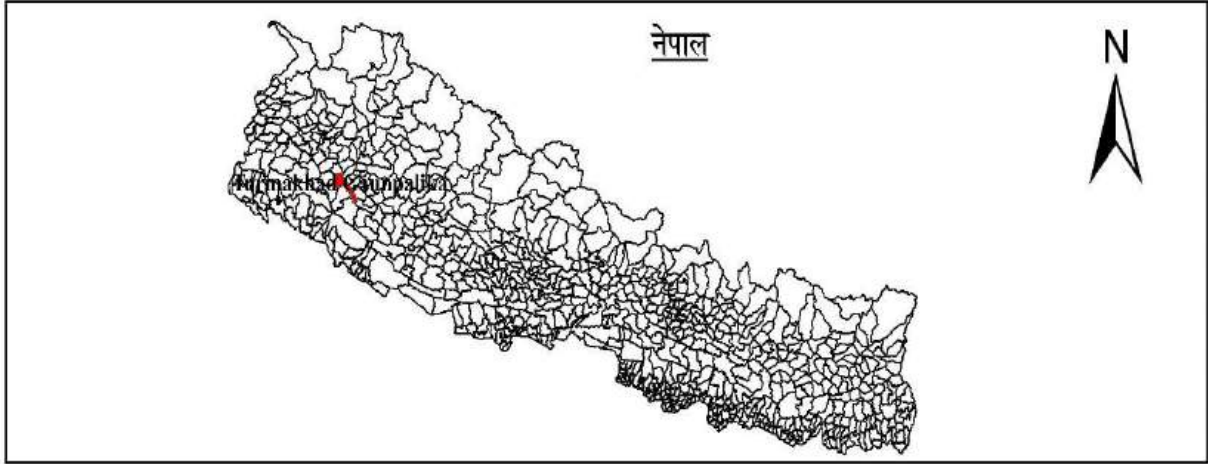


  
उत्तर महासु वि.सं.  
अध्यक्ष





**USAID**  
FROM THE AMERICAN PEOPLE



# जलउपयोग गुरुयोजना

तुर्माखाद गाउँपालिका

अछाम

२०७९



तुर्माखाद गाउँपालिका  
गाउँकार्यपालिकाको कार्यालय,  
तुर्माखाद, अछाम  
सुदूरपश्चिम प्रदेश, नेपाल



**शुभकामना**

स्थानीय तहलाई नेपालको संबिधान एवं स्थानीय सरकार सञ्चालन ऐन २०७४ ले दिएका अधिकार एबम् अन्य प्रचलित कानूनहरूको परिधी भित्र रहि स्थानीय स्रोत साधन एवं सम्पदाहरूको उचित व्यवस्थापन गर्ने कार्य अन्तरगत आफ्ना क्षेत्रगत योजना निर्माण तथा कार्यान्वयन गर्ने अधिकार भए अनुरूप यस तुर्माखाद गाउँपालिकामा जलउपयोग गुरुयोजना निर्माणका विभिन्न खुड्किलाहरू सहभागितात्मक र समावेशी योजना प्रकृयाका माध्यमबाट सम्पन्न गर्दै गाउँपालिकाको जलउपयोग गुरुयोजना योजनाको दस्तावेज तयार पार्न सफल भएका छौ।

तुर्माखाद गाउँपालिकाले पनि आफ्नो क्षेत्र भित्र रहेको जलस्रोतको एकीकृत विकास गर्दै जल, जंगल र जमिनको एकीकृत विकासका लागि युएसएआइडी कर्णाली जल परियोजना, अमेरिकी अन्तर्राष्ट्रिय विकास नियोग (युएसएआइडी) मार्फत अमेरिकी जनताको सहयोगमा तुर्माखाद गाउँपालिकाको जलउपयोग गुरुयोजना निर्माण गरेको छ। जलउपयोग गुरुयोजना निर्माणका विभिन्न चरणहरू (तयारी चरण, क्षमता विकास चरण, सामाजिक तथा प्राविधिक अध्ययन चरण र योजना तर्जुमा चरण) अपनाई स्थानीय समुदायकै सहभागीतामा यो जलउपयोग गुरुयोजना तयार गरिएको हो। जलउपयोग गुरुयोजना निर्माणमा आवश्यक सहयोग पुऱ्याउनु हुने सम्बद्ध संस्था तथा सम्बन्धित विज्ञहरूमा विशेष आभार प्रकट गर्न चाहन्छु।

गाउँपालिकाको जलउपयोग गुरुयोजना तर्जुमा पूर्णतया: सहभागितात्मक समावेशी प्रक्रिया, सामाजिक र प्राविधिक विषय वस्तुको गहन विश्लेषणको आधारमा तयार पारिएको छ। यस गुरुयोजनाले खानेपानी, सिंचाइ, उर्जा, वातावरण तथा पर्यावरण संरक्षण, स्वच्छता तथा सरसफाइ प्रवर्द्धनका योजनाहरूलाई समुदायहरूको सकृय सहभागितामा गुरुयोजनाका विभिन्न चरण पार गरि समाविष्ट गरेको छ। विद्यमान स्थितिसँग अवगत हुनु र भविष्यका लागि योजना तयार पार्नुले मात्र नागरिकका अपेक्षा सम्बोधन गर्न नसक्ने हुदा योजनाको सफल कार्यान्वयन पक्षलाई समेत उत्तिकै ध्यान दिनु जरुरी हुन्छ भन्ने सिकाई बिगतमा यस गाउँपालिकामा गुरुयोजनाको कार्यान्वयनको अनुभवले भएको छ। यस सन्दर्भमा यस गाउँपालिकाको जलउपयोग गुरुयोजना निर्माणमा संलग्न गाउँपालिकाका सम्पूर्ण जननिर्वाचित प्रतिनिधिहरू, सम्पूर्ण राजनैतिक दल, समाजसेवी, बुद्धिजिबि, महिला, अगुवा कृषकहरू तथा गाउँपालिकाका कर्मचारीहरू लगायत गाउँपालिकामा क्रियाशिल विभिन्न संघसंस्था तथा आम जनसमुदायहरूमा हार्दिक कृतज्ञता व्यक्त गर्दै आगामी दिनमा गुरुयोजनाको सफल कार्यान्वयनमा समेत सकृय साथ हुनेछ भन्ने बिश्वास लिएको छु।

यस गाउँपालिकाले भविष्यमा आफ्नै स्रोतबाट सञ्चालन गर्ने खानेपानी, सिंचाइ, उर्जा, वातावरण तथा पर्यावरण संरक्षण, स्वच्छता तथा सरसफाइ प्रवर्द्धन सम्बन्धी योजनाहरू कार्यान्वयन गर्दा वा अन्य बाह्य निकायको सहयोगमा कार्यान्वयन गर्दा यस गुरुयोजनामा तय गरिएको प्राथमिकताक्रमको अनुशरण एवं पालना गर्ने तथा गराउने प्रतिबद्धता समेत व्यक्त गर्दछु। अन्तमा जलउपयोग गुरुयोजना अनुसार समग्र गाउँपालिका क्षेत्रको विकासका लागि सरोकारवालाहरूको सहयोग तथा समन्वयको अपेक्षा सहित यस जलउपयोग गुरुयोजनाको सफल कार्यान्वयन लागि सम्बन्धित सबै संस्थाहरू, जनसमुदाय तथा सम्बद्ध सरोकारवालाहरूलाई सहयोगको लागि अपील गर्दछौ।



धन्यवाद !

डम्बर बहादुर बि.सी.

अध्यक्ष



तुर्माखाद गाउँपालिका  
गाउँकार्यपालिकाको कार्यालय,  
तुर्माखाद, अछाम  
सुदूरपश्चिम प्रदेश, नेपाल



**धन्यवाद ज्ञापन**

स्थानीय तहलाई नेपालको संबिधान एवं स्थानीय सरकार सञ्चालन ऐन २०७४ ले दिएका अधिकार एबम् अन्य प्रचलित कानूनहरुको परिधी भित्र रहि स्थानीय स्तरमा जलस्रोतको प्रभावकारी, समानुपातिक, पारदर्शी र दक्ष रुपले पानीको बहुउपयोग गर्न एकीकृत योजनाको विकास गर्नु तथा आफ्नो गाउँपालिका क्षेत्रका निश्चित समुदाय भित्र तथा समुदाय-समुदायका बीचमा जलस्रोतको समानुपातिक वितरण तथा बाँडफाँड मार्फत दिगो रुपमा पानीसंग सम्वन्धित आवश्यकताहरु पुरा गर्न जलउपयोग गुरुयोजना निर्माणका विभिन्न खुट्किलाहरु सहभागितात्मक र समावेशी योजना प्रकृयाका माध्यमबाट ८ वटै वडाहरुको तथ्याङ्कलाई समेटेर गाउँपालिकाको जलउपयोग गुरुयोजनाको दस्तावेज तयार पार्न सफल भएका छौ।

तुर्माखाद गाउँपालिकाले पनि आफ्नो क्षेत्र भित्र रहेको जलस्रोतको एकीकृत विकास गर्दै जल,जंगल र जमिनको एकीकृत विकासका लागि युएसएआइडी कर्णाली जल परियोजना, अमेरिकी अन्तर्राष्ट्रिय विकास नियोग (युएसएआइडी) मार्फत अमेरिकी जनताको सहयोगमा तुर्माखाद गाउँपालिकाको जलउपयोग गुरुयोजना निर्माण गरिएको छ। जलउपयोग गुरुयोजना निर्माणका विभिन्न चरणहरु (तयारी चरण, क्षमता विकास चरण, सामाजिक तथा प्राविधिक अध्ययन चरण र योजना तर्जुमा चरण) अपनाई स्थानीय समुदायकै सहभागीतामा यो जलउपयोग गुरुयोजना तयार गरिएको हो। जलउपयोग गुरुयोजना निर्माणमा आवश्यक सहयोग पुऱ्याउनु हुने सम्वद्ध संस्था तथा सम्वन्धित विज्ञहरुमा विशेष आभार प्रकट गर्न चाहन्छु ।

धन्यवाद !

बिमला कुमारी शाही  
उपाध्यक्ष, तुर्माखाद गाउँपालिका  
गाउँकार्यपालिकाको कार्यालय,  
तुर्माखाद, अछाम  
मिति २०७९।०९।०५ गते



तुर्माखाद गाउँपालिका  
गाउँकार्यपालिकाको कार्यालय,  
तुर्माखाद, अछाम  
सुदूरपश्चिम प्रदेश, नेपाल



प्रकाशक

स्थानीय तहलाई नेपालको संबिधान एवं स्थानीय सरकार सञ्चालन ऐन २०७४ ले दिएका अधिकार एबम् अन्य प्रचलित कानूनहरुको परिधी भित्र रहि स्थानीय स्तरमा जलस्रोतको प्रभावकारी, समानुपातिक, पारदर्शी र दक्ष रुपले पानीको बहुउपयोग गर्न एकीकृत योजनाको विकास गर्नु तथा आफ्नो गाउँपालिका क्षेत्रका निश्चित समुदाय भित्र तथा समुदाय-समुदायका बीचमा जलस्रोतको समानुपातिक वितरण तथा बाँडफाँड मार्फत दिगो रुपमा पानीसंग सम्वन्धित आवश्यकताहरु पुरा गर्न जलउपयोग गुरुयोजन निर्माण गरि कार्यान्वयन गर्नुपर्ने हुन्छ । तयार गरिएको जलउपयोग गुरुयोजनले गाउँपालिकाको दिर्घकालिन सोंच, उद्देश्य र रणनीति तय गर्दै स्थानीय साधन र स्रोतहरुको अधिकतम परिचालन गर्ने तर्फ उन्मुख भई बिकासमा सहयोग पुऱ्याउने कुरा निश्चित छ ।

तुर्माखाद गाउँपालिकाको जलउपयोग गुरुयोजना निर्माणका लागि विभिन्न चरणहरु तयारी चरण, क्षमता विकास चरण, अध्ययन चरण, योजना तर्जुमा चरण र प्रतिबेदन लेखन तथा प्रतिबेदन प्रमाणीकरण चरणहरुमा क्षेत्रगत बिज्ञहरुको परिचालन गरि तथ्याङ्क संकलन, बिश्लेषण र प्रमाणीकरण गरिएको छ। तथ्याङ्क सङ्कलनका लागि N-WASH सफ्टवेयर र DAI Collect KoBo मोबाइल एप्लिकेशनको प्रयोग गरि गरिएको छ।

स्थानीय तहको विकास, योजना कार्यान्वयन एवं अनुगमन तथा मुल्याङ्कन कार्यको लागि जलउपयोग गुरुयोजना अपरिहार्य भएकोले यसको प्राथमिकताका आधारमा भविष्यमा योजना कार्यान्वयन हुने आशा गरेको छु ।

साथै जलउपयोग गुरुयोजना निर्माणमा कार्यमा प्रत्यक्ष अप्रत्यक्ष सहयोग गर्ने सम्पूर्ण पदाधिकारी, राजनैतिक दल, संघ संस्था, नागरिक समाज, समाजसेवी एवं समुदायलाई धन्यवाद दिन चाहन्छु।  
धन्यवाद !

लोक बहादुर शाही  
प्रमुख प्रशासकीय अधिकृत, तुर्माखाद गाउँपालिका  
गाउँकार्यपालिकाको कार्यालय,  
तुर्माखाद, अछाम  
मिति २०७९।०९।०५ गते



# विषय सूची

कार्यकारी सारांश .....	8
अध्याय १ परिचय.....	1
१.१. पृष्ठभूमि.....	1
१.१.१ जलस्रोत क्षेत्रका राष्ट्रिय नीति तथा कानूनी प्रावधानहरु.....	1
१.१.२ एकीकृत जलस्रोत व्यवस्थापनका अवधारणा र सिद्धान्त .....	3
१.१.३ दिगो विकास लक्ष्य.....	4
१.१.४ अन्तर क्षेत्रीय सवालहरु.....	5
लैङ्गिक समानता तथा सामाजिक समावेशीकरण .....	5
जलवायु परिवर्तन अनुकूलन तथा विपद जोखिम व्यवस्थापन .....	6
१.२ जलउपयोग गुरुयोजनाका उद्देश्य र क्षेत्र .....	7
१.२.१ जलउपयोग गुरुयोजनाका उद्देश्यहरु.....	7
१.२.२ जलउपयोग गुरुयोजनाले समेट्ने क्षेत्रहरु.....	8
१.३ जलउपयोग गुरुयोजना निर्माणमा अपनाइएका पद्धतीहरु .....	9
१.३.१ स्थानीय तहका विद्यमान रणनीतिक योजनाहरु .....	10
१.३.२ रणनीतिक योजनाको एकिकरण .....	10
१.३.३ जलउपयोग गुरुयोजना तयारी प्रक्रिया र चरणहरु.....	10
अध्याय २ गाउँपालिकाको बस्तुस्थिति विवरण.....	15
२.१ गाउँपालिकाको संक्षिप्त परिचय.....	15
२.२ भौगोलिक अवस्थिति र पहुँच .....	15
२.३ भौगोलिक स्वरूप तथा भू-उपयोग स्थिति .....	17
२.४ प्रमुख जलाधार तथा उपजलाधार क्षेत्रहरुको विवरण.....	18
२.५ गाउँपालिकाको सामाजिक तथा आर्थिक विवरण .....	23
२.५.१ घरधुरी तथा जनसंख्या.....	23
२.५.२ जातियता .....	23
२.५.३ साक्षरता .....	24
२.५.४ व्यवसाय.....	24
२.५.५ कृषि र जिविकोपार्जन.....	25
२.५.६ मौसमी पात्रो.....	25
२.५.७ मानव संसाधन विश्लेषण.....	26

२.५.८ स्थानीय निर्माण सामग्री उपलब्धता.....	27
२.६ सेवा केन्द्रहरु सम्बन्धि विवरण .....	28
२.७ विकास साझेदारहरु, गैर सरकारी संस्थाहरु, समुदायमा आधारित संस्थाहरु तथा सहकारी सम्बन्धि विवरण .....	31
अध्याय ३ विद्यमान जलस्रोतहरुको अवस्था र प्रयोग.....	32
३.१ जलस्रोतहरुको विवरण.....	32
३.२ जलस्रोतहरुको विश्लेषण.....	32
३.२.१ अवस्थितिका आधारमा जलस्रोतहरुको विश्लेषण.....	32
३.२.२ क्षमताका आधारमा जलस्रोतहरुको विश्लेषण .....	33
३.२.३ गुणस्तरका आधारमा जलस्रोतहरुको विश्लेषण .....	33
३.२.४ विद्यमान परिप्रयोग र सम्भावित प्रयोगका आधारमा जलस्रोतहरुको विश्लेषण .....	33
३.३ विद्यमान खानेपानी योजनाहरुको अवस्था विश्लेषण.....	34
३.३.१ विद्यमान खानेपानी योजनाहरु र सेवा क्षेत्र.....	34
३.३.२ विद्यमान खानेपानी योजनाहरुको संचालन अवस्था .....	34
३.३.३ विद्यमान खानेपानी योजनाहरुको सुविधास्तर विश्लेषण.....	35
३.३.४ निर्माणाधिन खानेपानी योजनाहरु र लक्षित सेवा क्षेत्र .....	35
३.४.२ विद्यालय तथा सार्वजनिक स्थलहरुको सरसफाइ अवस्था.....	37
३.४.३ वातावरणीय सरसफाइको अवस्था .....	38
३.४.४ दिसाजन्य लेदो ठोस फोहर तथा फोहर पानी व्यवस्थापनको विद्यमान अवस्था.....	39
३.५ विद्यमान सिंचाइ योजनाहरुको अवस्था विश्लेषण.....	42
३.५.१ विद्यमान सिंचाइ योजनाहरु र सेवा क्षेत्र .....	43
३.५.२ विद्यमान सिंचाइ योजनाहरुको संचालन अवस्था .....	43
३.६ विद्यमान जलवायु परिवर्तन अनुकूलन विपद जोखिम व्यवस्थापन तथा स्रोत संरक्षण योजना.....	43
३.६.१ विद्यमान जलवायु परिवर्तन अनुकूलन विपद जोखिम व्यवस्थापन तथा स्रोत संरक्षण योजना र सेवा क्षेत्रहरु .....	44
३.६.२ विद्यमान जलवायु परिवर्तन अनुकूलन विपद जोखिम व्यवस्थापन तथा स्रोत संरक्षण योजनाहरुको संचालन अवस्था.....	44
३.६.३ निर्माणाधिन जलवायु परिवर्तन अनुकूलन विपद जोखिम व्यवस्थापन तथा स्रोत संरक्षण योजनाहरु र लक्षित क्षेत्र .....	44
३.७ विद्यमान जल उर्जा योजनाहरुको अवस्था विश्लेषण .....	44
३.७.१ विद्यमान योजना र सेवा क्षेत्रहरु .....	44
३.७.२ विद्यमान जल उर्जा योजनाहरुको संचालन अवस्था.....	45
३.७.३ निर्माणाधिन जल उर्जा योजनाहरु र लक्षित क्षेत्र .....	45
३.८ जलस्रोतहरुको दिगो उपयोगका लागि संस्थागत उपयोग सम्बन्धि संयन्त्र .....	45
३.९ जलस्रोतमा बिवाद.....	46
अध्याय ४ गुरुयोजना कार्यान्वयन रणनीति र परिकल्पना .....	47
४.१ स्थानीय तहहरुको रणनीतिक प्राथमिकता.....	47



४.२ जलाधार क्षेत्र व्यवस्थापनका लागि एकिकृत जलस्रोत व्यवस्थापन .....	48
४.३ एकजल अवधारणा .....	48
४.४ लैंगिक समानता तथा सामाजिक समावेशीकरण अवधारणा.....	49
४.५ पानीको उत्पादनशिल प्रयोग .....	51
४.६ प्रविधि विकल्प.....	52
४.७ मापदण्डमा आधारित प्राथमिकिकरण औजार .....	53
४.८ स्रोत संरक्षण.....	55
अध्याय ५ जलउपयोग गुरुयोजना .....	57
५.१ अन्तर विश्लेषण .....	57
५.२ आवधिक योजना .....	59
५.२.१ खानेपानी योजनाहरु .....	59
५.२.२ सरसफाइ योजनाहरु .....	61
५.२.३ बहुउपयोगी योजनाहरु.....	62
५.२.४ सिंचाइ योजनाहरु .....	64
५.२.५ स्रोत संरक्षण तथा वातावरण संरक्षण योजनाहरु .....	66
५.२.६ जल उर्जा योजनाहरु .....	67
अध्याय ६ गुरुयोजना कार्यान्वयन बजारिकरण र अद्यावधी.....	69
६.१ गुरुयोजनामा लगानीका लागि अल्प मध्यम दीर्घकालिन योजना .....	69
६.२ पहिलो वर्षको कार्यान्वयन योजना .....	73
६.३ बजारिकरण रणनीति तथा सरोकारवाला पहिचान.....	80
६.४ जलाधार र उपजलाधार क्षेत्र व्यवस्थापन रणनीति .....	83
६.५ गुरुयोजना पुनरालोकन तथा अद्यावधी गर्ने संयन्त्र.....	84
६.६ गुरुयोजना कार्यान्वयन रणनीति .....	84

स्रोत नक्शाहरु

## संक्षेप र संक्षिप्त नामहरुको सूची

जि.वि.स.	जिल्ला विकास समिति
गा.वि.स.	गाउँ विकास समिति
वडा नं.	वडा नम्बर
गापा	गाउँपालिका
CBRT	Criteria Based Ranking (मापदण्डमा आधारित प्राथमिकिकरणका औजार)
मि.	मिटर
लि.प्र.से.	लिट्र प्रति सेकेण्ड
क्र स	क्रम संख्या
NWASH	National Water Sanitation and Hygiene
RVWRMP	Rural Village Water Resources Management Project
खा.स.स्व.यो.	खानेपानी सरसफाइ तथा स्वच्छता योजना



## कार्यकारी सारांश

कुनै निश्चित स्थान भित्र रहेका पानीका स्रोतहरूको संरक्षण, व्यवस्थापन र न्यायोचित तथा समतामूलक वितरण गर्नका लागि समुदायकै सहभागितामा तयार गरिने जलस्रोत क्षेत्रको आवधिक योजना जलउपयोग गुरुयोजना हो। जलउपयोग गुरुयोजनामा उपलब्ध जलस्रोतहरूको विश्लेषण, लागत अनुमान, सहयोगी सरोकारवाला पहिचान गर्नुका साथै लगानी नीति, लक्ष्य, परिकल्पना समेत समेटिन्छ। गुरुयोजना समुदायको क्षमता विकास गर्न, स्रोतहरूको विवेकपूर्ण उपयोग गर्न, वातावरण तथा पर्यावरण संरक्षण गर्न, पानीको बहुउपयोग गर्न, जलस्रोत सम्बन्धी विवाद न्युनिकरण र समाधान गर्नका साथै सुशासन कायम गरि संस्थागत क्षमता अभिवृद्धी गर्न समेतका लागि क्षेत्रगत योजना तर्जुमाको दीर्घकालिन औजारका रूपमा लिन सकिन्छ।

जलउपयोग गुरुयोजना निर्माणको प्रमुख उद्देश्य भनेको, “स्थानीय स्तरमा जलस्रोतको प्रभावकारी, समानुपातिक, पारदर्शी र दक्ष रूपले पानीको बहुउपयोग गर्न एकीकृत योजनाको विकास गर्नु तथा आफ्नो गाउँपालिका क्षेत्रका निश्चित समुदाय भित्र तथा समुदाय-समुदायका बीचमा जलस्रोतको समानुपातिक वितरण तथा बाँडफाँड मार्फत दिगो रूपमा पानीसंग सम्बन्धित आवश्यकताहरू पुरा गर्न रहेको छ। गुरुयोजनाले जलवायु परिवर्तन अनुकूलन तथा सम्भावित प्राकृतिक जोखिम व्यवस्थापनका लागी समुदाय र सरोकारवालाहरूको क्षमता विकास गर्नुका साथै जलस्रोतका क्षेत्रमा नयाँ अवधारणाहरू जस्तै एकजल अवधारणा, पानीको उत्पादनशिल उपयोगका लागी स्थानीय जनसमुदायहरूलाई शसक्तिकरण गर्दै समुदाय परिचालन र सचेतिकरणमा टेवा पुऱ्याउदछ।

जलउपयोग गुरुयोजनाको तयारि प्रकृया मार्फत महिला, पछाडी पारिएका समुदाय, अति बिपन्न, सीमान्तकृत समुदाय र पानीको उपभोगमा बन्चितिकरणमा परेका भूगोल र समुदायहरूलाई मापदण्डमा आधारित योजना प्राथमिकिकरणका सूचकहरूका माध्यमबाट मुलप्रभाविकरण गर्दै खानेपानी लगायतका संबिधानले सुनिश्चित गरेका जलस्रोतको उपयोगका क्षेत्रका मौलिक हकलाई समेत पुरा गर्न योगदान पुऱ्याउदछ।

यस गाउँपालिकाको जलउपयोग गुरुयोजना निर्माणका लागि विभिन्न चरणहरू तयारी चरण, क्षमता विकास चरण, अध्ययन चरण, योजना तर्जुमा चरण र प्रतिबेदन लेखन तथा प्रतिबेदन प्रमाणीकरण चरणहरूमा क्षेत्रगत बिज्ञहरूको परिचालन गरि तथ्याङ्क संकलन, विश्लेषण र प्रमाणीकरण गरिएको छ। तथ्याङ्क सङ्कलनका लागि N-WASH सफ्टवेयर र DAI Collect KoBo मोबाइल एप्लिकेशनको प्रयोग गरि गरिएको छ। संकलित तथ्याङ्कहरूलाई एकत्रित गरि तथ्याङ्कमा रहेका त्रुटीहरू कर्णाली जल परियोजनाको सहयोगमा समन्वय गरि सच्याउने, सान्दर्भिक नरहेका तथ्याङ्कहरूलाई हटाउने कार्य गरिएको थियो। संकलित तथ्याङ्कहरूलाई वडास्तरमा प्रमाणिकरण गोष्ठी संचालन गरि छुटेका तथ्याङ्कहरू लिने र शुद्धीकरण गरिएको थियो। ८ वटै वडाहरूमा वडास्तरीय योजना तर्जुमा गोष्ठी संचालन मार्फत योजनाहरूको प्राथमिकीकरण पश्चात गाउँपालिकास्तरमा तथ्याङ्क प्रमाणीकरण र योजना तर्जुमा गोष्ठी संचालन गरिएको थियो।

जलउपयोग गुरुयोजना निर्माणका लागि संकलन गरिएका तथ्याङ्कहरूलाई विभिन्न बिधिहरू अपनाई विश्लेषण गरिएको छ। विश्लेषण गरिएका तथ्याङ्कहरूलाई गाउँपालिकामा उपलब्ध अन्य तथ्याङ्कहरूसंग तुलना सहित सरोकारवालाहरू माझ गरिएका छलफल अन्तर्क्रिया पश्चात आवश्यक तालिका, ग्राफ, र अनुसूची राखि त्यसको ब्याख्यात्मक स्वरूपमा यो प्रतिबेदन तयार गरिएको छ। तर्जुमा गाउँपालिकामा जलउपयोग गुरुयोजना निर्माणको क्रममा विभिन्न चरणहरूमा (१३ वटा खुड्किलाहरू) सम्पन्न गरिएका प्रक्रियागत क्रियाकलापहरू निम्न अनुसार रहेका छन्।

- तयारी चरण अन्तर्गत कर्णाली जल परियोजना र सांझेदारहरू बिचको सम्झौता तथा अन्य तथ्याङ्क संकलनका औजार तथा विधिहरूको छनौट गरिएको थियो।
- क्षमता विकास चरणमा ५ जना तथ्याङ्क संकलकहरूलाई N-WASH/DAI Collect KoBo सफ्टवेयर र तथ्याङ्क संकलन बिधि सम्बन्धि तालिम संचालन गरिएको थियो।

- २४ वटा समुदायस्तरका भेला/अनुशिक्षण सहभागीतात्मक तरिकाले सामाजिक तथा प्राबिधिक तथ्याङ्कहरू संकलन गरिएको छ। ति तथ्याङ्कहरू संकलन गर्दा महिला तथा पछाडि पारिएका वर्गका मुद्दाहरू/सवालहरूको अध्ययन र विश्लेषण गरिएको थियो।
- ८ वटै वडाहरूमा वडास्तरीया समन्वय बैठक/अनुशिक्षण र २/२ दिने क्षमता विकास तालिमहरू सम्पन्न गरिएको छ, र अनुशिक्षणमा लैगीक समानता र सामाजिक समावेशीकरणको बिषयवस्तुहरू समावेश गरिएको थियो।
- ८ वटै वडाहरूबाट छनौट गरिएका महिला तथा पछाडी पारिएको वर्गका व्यक्तिहरूका लागि जल अधिकार, योजना तर्जुमा, जल सुशासन आदि सम्बन्धि तालिम संचालन गरिएको थियो।
- गाउँपालिका स्तरमा १ पटक समन्वय बैठक र १ पटक योजना तर्जुमा गोष्ठी संचालन गरिएको थियो।

### विश्लेषण बाट प्राप्त मुख्य तथ्याङ्कहरू :

- राष्ट्रिय जनगणना २०७८ को प्रारम्भिक प्रतिवेदन अनुसार यस तुर्माखाद गाउँपालिकाको कूल घरधुरी संख्या ५२७७ (<https://cbs.gov.np>) रहेको देखिन्छ भने हाल संकलन गरिएको तथ्याङ्क अनुसार कूल घरधुरी संख्या ५२८४ रहेको र कूल जनसंख्या २७८५२ रहेको छ। कूल घरधुरी मध्ये २.४२% (१२८) घरधुरी जनजाती, ६७.२८% (३५५५) घरधुरी ब्राम्हण/ठकुरी/क्षेत्री/सन्यासी, ३०.३०% (१६०१) घरधुरी दलित रहेका छन्।
- यस गाउँपालिकामा ठुला जलाधारको रुपमा कर्णाली र नथखोला नदि रहेका छन् भने उप-जलाधारको रुपमा अन्य खोलाहरू जस्तै; गुन्जारखोला, सेट्रेखोल, कुन्टाखोला, जाक्साखोला, भुलु खोला, लोडेघाट, बडखोला, बोलदेव खोला, बडीगाड, घट्टेगाड, आदि रहेका छन् भने खानेपानीका लागि मुख्य स्रोतको रुपमा मुलको स्रोतहरू मात्रै प्रयोग भएको देखिन्छ।
- गाउँपालिकामा हाल बिद्यमान खानेपानी योजना संख्या २२४ वटा, निर्माणाधीन खानेपानीका योजना ९ वटा योजना रहेका छन्। जलउपयोग गुरुयोजनामा प्रस्तावित नयाँ खानेपानी योजना संख्या ७३ वटा र पानीको गुणस्तर सुधारका ५४ वटा योजनाहरू रहेका छन्। बिद्यमान खानेपानी योजनाबाट ३४९१ घरधुरीहरूले सेवा प्राप्त गरि राखेका छन् भने निर्माणाधीन योजनाहरूबाट थप ५४८ (१०%) घरधुरीहरूले खानेपानी सेवा प्राप्त गर्ने लक्ष्य लिईएको छ।
- गाउँपालिकामा जलउपयोग गुरुयोजनाको सर्बेक्षणका क्रममा कूल घरधुरीहरू मध्ये २.५% गरिब तथा बिपन्न वर्गहरू र बाढी पिडित घरधुरीहरूमा शौचालय सुधार गर्नुपर्ने देखिन्छ भने त्यस्तै गाउँपालिकामा दिसाजन्य लेदो व्यवस्थापन, ठोसफोहर व्यवस्थापनको उचित व्यवस्था भएको पाईंदैन।
- त्यसैगरि तुर्माखाद गाउँपालिकामा बिद्यमान सिंचाइ योजनाहरू १४६ वटा रहेका छन् गाउँपालिकाको कूल खेतीयोग्य भू-भाग ४६६४ हेक्टर मध्ये करिब ५१७ हेक्टर (११%) जमिन सिंचित भईरहेको छ।
- गाउँपालिकास्तरीय योजना तर्जुमा गोष्ठीमा गरिएको बृहत छलफल, क्षेत्रगत अन्तर विश्लेषण र निर्णय अनुसार जलउपयोग गुरुयोजनामा ७३ वटा नयाँ, ५४ वटा पुनर्निर्माणका खानेपानी योजनाहरू, १२६ वटा सिंचाइ योजनाहरू, वातावरण तथा पर्यावरण संरक्षण तर्फ १६२ वटा योजनाहरू, र सार्वजनिक शौचालयका २७ वटा विभिन्न योजनाहरू प्रस्ताव गरिएका छन्।

माथिका मुख्य क्षेत्रगत योजनाहरूका साथसाथै ठोस फोहर व्यवस्थापनका लागि ल्याण्ड फिल साईट व्यवस्थापन, दिसाजन्य लेदो व्यवस्थापनका क्रियाकलापहरू संचालन गर्नु पर्ने एकदमै आवश्यक देखिन्छ। समग्रमा तुर्माखाद गाउँपालिकाले यस जलउपयोग गुरुयोजनाको सफल कार्यान्वयनका लागि पालिकामा कार्यरत विभिन्न सरकारी तथा गैर सरकारी निकाय/संघ संस्थाहरू संग समन्वय, सहकार्य र साझेदारी गर्न सकेको खण्डमा प्रस्ताव गरिएका योजनाहरू ५ बर्ष भित्रै कार्यान्वयन गर्न सकिने र नगरपालिकाको क्षेत्रगत परिकल्पना/लक्ष्य, उद्देश्यहरू पुराहुने देखिन्छ।

# अध्याय १ परिचय

## १.१. पृष्ठभूमि

कुनै निश्चित स्थानमा उपलब्ध पानीका स्रोतहरूको विकास र न्यायोचित तथा समतामूलक वितरणका लागि समुदायकै सहभागितामा तयार गरिने जलस्रोत क्षेत्रको आवधिक योजना नै जल उपयोग गुरुयोजना हो। जल उपयोग गुरुयोजनामा उपलब्ध जलस्रोतहरूको बिश्लेषण, लागत अनुमान, सहयोगी निकाय तथा सरोकारवालाहरूको पहिचान गर्नुका साथै लगानी नीति, लक्ष्य, परिकल्पना समेत जल उपयोग गुरुयोजनामा समेटिन्छ। जल उपयोग गुरुयोजना लाई समुदायको क्षमता विकास गर्न, स्रोतहरूको विबेकपूर्ण उपयोग गर्न, वातावरण संरक्षण गर्न, पानीको बहुउपयोगीता गर्न, जलस्रोत सम्बन्धी विबाद समाधान गर्नुका साथै सुशासन कायम गरि संस्थागत क्षमता अभिवृद्धी गर्न समेतका लागि क्षेत्रगत योजना तर्जुमाको दीर्घकालिन औजारका रूपमा लिन सकिन्छ।

जलउपयोग गुरुयोजनाले सहभागितामूलक र समावेशी योजना प्रक्रियाका माध्यमबाट सुरक्षित खानेपानीको पहुँचबाट बन्दितामा रहेका, सीमान्तकृत समुदायहरूलाई पानीको समुचित र न्यायिक उपयोग गर्न, गुरुयोजना निर्माणका क्रममा आवश्यक क्षमता विकास गरि पानीको समान हिस्सामा आफ्नो अधिकार दाबी गर्न सशक्त बनाउन मद्दत गर्दछ साथै गुरुयोजना निर्माण प्रक्रियाका चरणहरूमा पानी सम्बन्धि योजना निर्माण, दिगो उपयोग रणनीति र कार्यान्वयनमा महिलाहरूको नेतृत्व र सहभागीताका लागी पैरवी गर्दछ। जलउपयोग गुरुयोजना निर्माण प्रक्रियामा गाउँपालिकामा रहेका स्रोत र साधन, समुदाय परिचालन र जनसहभागिता, प्राविधिक एवम् व्यवस्थापकिय सिप, दक्ष जनशक्तिको बिषयहरूलाई समेत बिश्लेषण गरि भबिष्यमा गाउँपालिका र योजना कार्यान्वयन कर्ताहरूलाई आवश्यक समाधान र पूर्ब तयारिमा समेत आवश्यक दिशानिर्देश सहित सहयोगी साधनको रूपमा मद्दत गर्दछ।

जलउपयोग गुरुयोजनाले एकीकृत योजना तर्जुमा र व्यवस्थापन गर्नुको साथै पानीसंग सम्बन्धित रणनीतिक प्राथमिकताहरूलाई बिश्लेषण, विगतमा यस क्षेत्रमा गरिएको लगानीको विश्लेषण, आगामी दिनमा गरिने पानीसंग सम्बन्धित विकासको योजना खाका, सरोकारवालाहरूको क्षमता विकास, लगानी कर्ताको खोजी, बजेटको सुनिश्चितताको मार्गदर्शनका साथै सरोकारवाला निकायहरूको लागि क्षेत्रगत विकासमा अन्वेषण र विकासमा सहयोग गर्दछ।

## १.१.१ जलस्रोत क्षेत्रका राष्ट्रिय नीति तथा कानूनी प्रावधानहरू

नेपालको संविधान २०७२ को निर्देशक सिद्धान्तमा जनसहभागितामा आधारित जलस्रोतको उपयोग, स्थानीय समुदायलाई प्राकृतिक स्रोतको उपयोगमा प्राथमिकता र अग्राधिकार दिनुपर्ने र आधारभूत वस्तु तथा सेवामा सबै नागरिकको समान पहुँचका साथै पछाडि परेको वर्ग, क्षेत्रलाई विशेष प्राथमिकता दिनुपर्ने व्यवस्था छ। साथै संघ, प्रदेश र स्थानीय सरकारको एकल तथा साझा अधिकार सूचीको व्यवस्था गरेको छ। उक्त सूचीमा उल्लेख भए अनुसार आधारभूत स्वास्थ्य र सरसफाइ, खानेपानी, साना जलबिधुत आयोजना तथा जलाधार संरक्षण जस्ता विषयहरू स्थानीय तहका अधिकार अन्तर्गत पर्दछन्।



## नेपालको संबिधान २०७२ तथा अन्य कानुनी प्राबधान :

संबिधानको भाग-३ मा रहेको मौलिक हक र कर्तव्यमा उल्लेखित

- धारा ३० को उपधारा १ मा स्वच्छ वातावरणको हकमा “ प्रत्येक नागरिकलाई स्वच्छ र स्वस्थ वातावरणमा बाच्न “ पाउने हक हुनेछ
- धारा ३५ उपधारा ४ मा स्वास्थ्य सम्बन्धी हकमा “प्रत्येक नागरिकलाई स्वच्छ खानेपानी तथा सरसफाइमा पहुँचको हक हुनेछ”
- धारा ५१ (छ) को २ : “राज्यका नीतिहरु, जनसहभागितामा आधारित स्वदेशी लगानीलाई प्राथमिकता दिँदै जलस्रोतको बहुउपयोगी विकास गर्ने”।

### स्थानीय सरकार सञ्चालन ऐन २०७४:

(परिच्छेद—६, योजना तर्जुमा तथा कार्यान्वयन, २४ मा योजना बनाई कार्यान्वयन गर्ने: “ गाउँपालिका तथा नगरपालिकाले आफ्नो अधिकार क्षेत्र भित्रका बिषयमा स्थानीयस्तरको विकासका लागि आवधिक, बार्षिक, रणनीतिगत बिषय क्षेत्रगत योजना बनाई कार्यान्वयन गर्नु पर्नेछ “ भनी उल्लेख गरेको ।

नेपाल सरकारले दिगो विकास लक्ष्य लगायत जलस्रोत, वातावरण, खानेपानी र सरसफाइ सित सम्बन्धित विभिन्न अन्तर्राष्ट्रिय घोषणा तथा अभिसन्धिहरुको अनुमोदन गर्दै तिनको कार्यान्वयनका लागि प्रतिबद्धता जनाएको छ। दिगो विकास लक्ष्यको छैटौँ बुँदाले सन् २०३० सम्म खानेपानी तथा सरसफाइमा सबैको, खासगरी महिला, बालबालिका तथा जोखिममा परेका समुहका लागि पहुँच सुनिश्चित गर्ने लक्ष्य राखेको छ। संविधान प्रदत्त मौलिक हकहरुको निर्बाध उपभोग तथा दिगो विकास लक्ष्य प्राप्तिका लागि जलस्रोतको बहुआयामिक उपयोग र त्यसको प्रभावकारी व्यवस्थापन अत्यावश्यक छ यस कार्यमा गाउँपालिकाहरुको महत्वपूर्ण भूमिका रहेको छ। नेपालको संविधान २०७२ तथा स्थानीय सरकार सञ्चालन ऐन २०७४ मा उल्लिखित अधिकार क्षेत्रहरु उपयोग गरी प्रभावकारी जलस्रोत व्यवस्थापनद्वारा नागरिकको मौलिक अधिकार सुरक्षित गर्ने गरी राष्ट्रिय तथा अन्तर्राष्ट्रिय लक्ष्यहरु खास गरी दिगो

विकास लक्ष्यहरु प्राप्तिका लागि जलउपयोग गुरुयोजना निर्माण र कार्यान्वयन गर्नु गाउँपालिकाको जलस्रोत क्षेत्र विकासका लागि थप आयाम हुने महशुष गरिएको छ।

यसका साथै खानेपानी तथा सरसफाइ सम्बन्धि ऐन २०७९ मा धारा ३३ को उपधारा ४ र धारा ३५ अनुसार लैंगिक समानता तथा सामाजिक समावेशीकरणका सवालहरुलाई आत्मसात गर्दै सरसफाइका लागि गरिब/अति विपन्न तथा पछाडी पारिएका समुदाय र घरधुरिहरुलाई अनुदान तथा खानेपानी महशुलमा छुट दिने व्यवस्था गरिएको छ।

त्यसै गरि पन्ध्रौँ योजनामा ४.१ सोच: स्वच्छ, सुरक्षित, सर्वसुलभ र दिगो खानेपानी तथा सरसफाइ सेवा, ४.२ लक्ष्य: सबैलाई आधारभुत स्तरको खानेपानी तथा सरसफाइ सेवाको पहुँच सुनिश्चित गर्दै गुणस्तरिय सेवा अभिवृद्धी गर्ने। ४.३ उद्देश्य: खानेपानी र सरसफाइ सेवाको प्रयाप्त, सुरक्षित र सर्वसुलभ रुपमा उपलब्धताबाट जनस्वास्थ्यमा सुधार गर्नु, सबै नागरिकलाई आधारभुत स्तरको सरसफाइ सेवामा पहुँच तथा मानव मल-मुत्र र फोहोर पानीको उचित व्यवस्थापन गरि वातावरणीय स्वच्छता कायम गर्नु, जलवायु परिवर्तन अनुकूल तथा विपद व्यवस्थापनमैत्री खानेपानी तथा सरसफाइ सेवा सुनिश्चित गर्नु, खानेपानी तथा सरसफाइको दिगो सेवा प्रभावमा संघीय, प्रादेशिक र स्थानीय तहको भूमिका सबलीकरण गर्दै क्षमता अभिवृद्धि गर्नु रहेको छ।

माथी उल्लेखित संबैधानिक व्यवस्थाहरुले समेत स्थानीय तहहरुको पानी क्षेत्रको विकासका लागि निर्दिष्ट योजना बनाउनु पर्ने सैद्धान्तिक आधार निर्माण भएको देखिन्छ। स्थानीय सरकार सञ्चालन ऐन- २०७४ मा समेत खानेपानी, सिंचाइ, वातावरणीय सवाल तथा उर्जा विकास जस्ता जलस्रोत क्षेत्रका सवालहरु सम्बोधन गर्न यथेष्ट व्यवस्था रहेको पाइन्छ। पानी क्षेत्रका निर्दिष्ट योजनाहरुको नीति, कानून, मापदण्ड, योजना, कार्यान्वयन र नियमन जस्ता अधिकार स्पष्ट रूपमा स्थानीय सरकार सञ्चालन ऐनमा रहेका छन। यसरी स्थानीय सरकारहरुले जलस्रोतको समष्टिगत विकासका लागि नीति निर्माण गरि आवधिक योजनाहरु मार्फत नागरिकका संबिधान प्रदत्त अधिकार सुनिश्चितता लागी समेत जलउपयोग गुरुयोजना एक सहयोगी औजारका रूपमा रहने देखिन्छ।

## १.१.२ एकिकृत जलस्रोत व्यवस्थापनका अवधारणा र सिद्धान्त

एउटा जलाधार भित्रका पानीसंग सम्वन्धित आवश्यकताहरु सँगसँगै सम्बोधन गर्ने, जलस्रोतका विविध पक्षहरु बीच सामञ्जस्यता कायम गर्ने र साथै पर्यावरणको सन्तुलन कायम गर्ने किसिमको समष्टिगत अवधारणालाई नै एकिकृत जलस्रोत व्यवस्थापन भन्ने गरिन्छ। जलस्रोत विकासका विभिन्न क्षेत्रहरु जस्तै: खानेपानी, सिंचाइ, जलविद्युत, वातावरण तथा पर्यावरण आदि सँगसँगै र एक अर्कालाई सहयोग पुऱ्याउने किसिमले लैजानु अर्थात समग्र जलाधार क्षेत्रको व्यवस्थापनका माध्यमबाट जलस्रोत क्षेत्रको विकास नै एकिकृत जलस्रोत व्यवस्थापन बुझिन्छ। एकिकृत जलस्रोत व्यवस्थापन अवधारणा अनुसार छरिएर रहेका स-साना भाग अथवा स्रोतहरुलाई संरक्षण र बिबेकपूर्ण उपयोग तथा माटो, पानी, र वनस्पतीय स्रोत बीचको सामनजस्यता वा सह-सम्बन्धलाई ध्यानमा राखि ती स्रोतहरुको संरक्षण र विकासका लागि अपनाउनु पर्ने आवश्यक कामहरुको लेखाजोखा गर्नु हो।

एकिकृत जलस्रोत व्यवस्थापनको अवधारणालाई सन् १९९२ मा संयुक्त राष्ट्र सघंको रियो दे जेनारियोमा सम्पन्न “वातावरण तथा विकास” विषयक सम्मेलनबाट पारित एजेन्डा २१ नेपालले समेत अनुमोदन गरि सकेको छ। एकिकृत जलस्रोत व्यवस्थापनका प्रस्तुत अवधारणाहरु यस पूर्व नै डब्लिन सम्मेलनबाट पारित निम्नलिखित चार वटा सिद्धान्तहरुमा आधारित छन्।

- जलस्रोतलाई सीमित, खतरायुक्त, अत्यावश्यक प्राकृतिक स्रोतको रूपमा पहिचान गरिएको छ र यसको एकिकृत र व्यवस्थित ढङ्गबाट विकास र व्यवस्थापन गरिनु पर्दछ।
- जलस्रोतहरुको विकास र व्यवस्थापनलाई हरेक तह र वर्ग जस्तै उपभोक्ताहरु, योजनाकारहरु, नीति निर्माताहरु, लगानी कर्ताहरु आदिको सहभागितात्मक अवधारणा अनुरूप अगाडि बढाउनु पर्दछ।
- जलस्रोतहरुको व्यवस्थापन, संरक्षण र उपयोगको सवालमा महिलाहरुको भूमिकालाई केन्द्र बिन्दुका रूपमा पहिचान गरिनु पर्दछ।
- जलस्रोतलाई प्रकृतिको वरदानको रूपमा मात्र नभई एउटा बलियो आर्थिक स्रोतको रूपमा हेरिनु पर्दछ। एकिकृत जलस्रोत व्यवस्थापनको अवधारणाले स्थानीय तहमा आर्थिक, सामाजिक, वातावरणीय तथा प्राविधिक पक्षहरुलाई समेटेर सक्रिय जनसहभागिताका आधारमा जलस्रोतहरुको पहिचान गर्दै यिनीहरुको समष्टिगत एवं दिगो विकास र व्यवस्थापनमा सुनिश्चितता प्रदान गरेको हुन्छ।

## १.१.३ दिगो विकास लक्ष्य

सन २०१५ मा संयुक्त राष्ट्र संघको साधारण सभाबाट अनुमोदन गरिएका १७ वटा दिगो विकास लक्ष्य १५ वर्षमा पुरा गर्न बिश्वब्यापी रुपमा १६९ वटा परिमाणात्मक लक्ष्य निर्धारण गरी यसको प्रगति मुल्यांकन गर्न २३२ सूचकहरु पनि तयार गरिएका छन्। यसै गरी नेपालमा ति १७ वटा लक्ष्य पुर्तिका निम्ति ४७९ वटा सूचकहरु निर्धारित गरिएका छन्। यसरी निर्धारण गरिएका १७ वटा लक्ष्यहरु एक-आपसमा अन्तर सम्बन्धित छन्।

दिगो विकास लक्ष्य-६ खानेपानी सरसफाइ तथा स्वच्छता व्यवस्थापनका साथै एकीकृत जलस्रोत व्यवस्थापनका क्षेत्रमा सन् २०३० सम्ममा के के उपलब्धि हासिल हुनुपर्ने भन्ने आधारमा तय गरिएको छ। दिगो विकास लक्ष्यको लक्ष्य नं. ६ ले खानेपानी तथा सरसफाइ सम्बन्धमा दिशानिर्देश गरेको छ। अन्तराष्ट्रिय स्तरमा नेपालले प्रतिबद्धता जाहेर गरेको दिगो विकास लक्ष्य हासिल गर्नु स्थानीय सरकारको समेत कर्तव्य हुन आउछ। यस परिवेशमा दिगो विकास लक्ष्य हासिल गर्न स्थानीय सरकारहरुले आवश्यक नीति तथा कार्ययोजनाहरु तर्जुमा गर्दै तिनको ठोस कार्यान्वयनमा तिन ध्यान पुऱ्याउनु पर्ने देखिन्छ। जलस्रोत क्षेत्रको समष्टिगत विकासका लागि उपलब्ध कानूनी प्रवन्ध तथा राष्ट्रिय तथा अन्तर्राष्ट्रिय प्रतिबद्धताहरु हासिल गर्न जलउपयोग गुरुयोजना निर्माणको औचित्य अझै बढी पुष्टी भएको छ।

दिगो विकास लक्ष्य-६ को समग्र सूचक " सन् २०३० सम्म, सबैका लागि सफा पानी तथा सरसफाइमा पहुँच सुनिश्चित गर्ने" रहेको छ भने, विशिष्ट सूचकहरु निम्न रहेका छन्।

- सबैका लागि सुरक्षित तथा खर्चले धान्न सक्ने मूल्यमा पिउने पानीमा सर्वसुलभ तथा समतामूलक पहुँच हासिल गर्ने।
- सबैका लागि पर्याप्त तथा समतामूलक सरसफाइ र स्वच्छतामा पहुँच हासिल गर्ने र खुला ठाउँमा दिसा गर्ने चलनको अन्त्य गर्ने।
- पानी तथा सरसफाइ व्यवस्थापनको सुधारका लागि स्थानीय समुदायहरुको सहभागितालाई साथ दिई त्यसलाई अझ सबल बनाउने।



चित्र नं.१ दिगो विकास लक्ष्य सूचकहरु



दिगो विकास लक्ष्यहरूमा उल्लेखित लक्ष्य र नेपालले अन्तराष्ट्रिय क्षेत्रमा गरिएका प्रतिबद्धताहरू हासिल गर्न क्षेत्रगत विकास योजना (ई. २०१७-२०३०) तर्जुमा भएको छ। क्षेत्रगत विकास योजना खानेपानी, सरसफाइ स्वच्छताका क्षेत्रमा निम्नानुसार अवधि र लक्ष्यहरू लिईएको छ।

- तत्कालीन चरण (ई. २०१७- २०२०): सबैको आधारभूत "वाश" सेवाहरूमा पहुँच सेवाको स्तरमा सुधार (मध्यम २५%/उच्च १५%) जनसंख्या
- मध्यकालीन चरण (ई. २०२१- २०२५): सेवाको स्तरमा सुधार (मध्यम ४०%/उच्च ३०%) जनसंख्या, कार्यक्षमता र दिगोपनमा सुधार
- दिर्घकालीन चरण (ई. २०२६- २०३०): सेवाको स्तरमा सुधार (मध्यम ५०%/उच्च ५०%) जनसंख्या, प्रभाव लेखाजोखा

### १.१.४ अन्तर क्षेत्रीय सवालहरू

#### लैङ्गिक समानता तथा सामाजिक समावेशीकरण

जलउपयोग गुरुयोजना स्थानीय समुदायको सहभागितामा निर्माण हुने हुदा पानी संग प्रत्यक्ष सरोकार राख्ने लिङ्ग, वर्ग र समुदायको आवश्यकता र चाहनामा आधारित हुने गर्दछ। नेपाल सरकारले बि.सं. २०७४ सम्ममा सबै नेपाली जनतालाई आधारभूत खानेपानी र सरसफाइ सेवा उपलब्ध गराउने राष्ट्रिय लक्ष्य हासिल गर्ने तर्फ अग्रसर रहेको छ। त्यसका लागि पानी वितरण र उपभोग प्रक्रियालाई न्यायोचित र समावेशी बनाउन जलउपयोग गुरुयोजना ले सहयोग पुरयाउँदछ।

जलउपयोग गुरुयोजना स्थानीय समुदायको सहभागितामा निर्माण हुने हुदा पानीसंग प्रत्यक्ष सरोकार राख्ने लिङ्ग, वर्ग र समुदायको आवश्यकता र माग सम्बोधनमा आधारित हुने गर्दछ। पानीको घरायसी प्रयोगका लागि महिलाहरू पानीसंग बढी संलग्न हुने हुँदा स्रोत पहिचान, स्रोत छनौट देखि योजना तर्जुमाका चरणहरूमा जलउपयोग गुरुयोजनाले महिलाहरूको उल्लेख्य सहभागिताको वातावरण निर्माण गर्न सरोकारवालाहरूको क्षमता विकास गर्दछ। त्यस्तै अपांगता भएका व्यक्तिहरूको खानेपानी र सरसफाइ जस्ता आधारभूत सेवाहरूमा पहुँच बढाउन तथा अपांगतामैत्री अवधारणाको विकासका लागि उनीहरूको जलउपयोग गुरुयोजना निर्माणका हरेक चरणमा सहभागिता सुनिश्चित गर्दछ।

समग्र राष्ट्र तथा यस गाउँपालिकामा समेत जलस्रोतको पहुँच र नियन्त्रणमा लैङ्गिकताका आधारमा असमानता, छाउपडी र जातीय भेदभावहरूमा प्रायः महिला, बालिका र सीमान्तकृत समूहका सदस्यहरू बढी प्रभावित भएको पाईएको छ। पानीको स्रोतको सुरक्षितता, पिउने पानी घर नजिक उपलब्ध हुँदा र निर्णय गर्ने तहमा महिला तथा सीमान्तकृत समूहको सहभागिताले उनीहरूको समयको बचत, लैंगिक हिंसाको जोखिम, शोषण, र नकारात्मक परिणामहरू कम गर्न सहभागितात्मक योजना तर्जुमासंगै महिला तथा बञ्चितिकरणमा परिएका समुदायहरू, बिपन्न बर्गहरूको मुलप्रभाविकरण आवश्यक रहेको छ। यस गाउँपालिकाको जलउपयोग गुरुयोजना निर्माणमा समेत समुदायहरूमा देखिएका माथी चर्चा गरिएका समस्या र भेदभावहरूको समाधानका लागि लैङ्गिक समानता तथा सामाजिक समावेशीकरणका सवालहरूलाई जलउपयोग गुरुयोजना निर्माण र तत् पश्चातका कार्यान्वय प्रकृत्यामा सम्बोधन गर्ने गरि नीति अवलम्बनको नीति लिईएको छ।

गाउँपालिका भित्र जलस्रोत, सरसफाइ र स्वच्छताका साथै पानीका क्षेत्रमा गरिने सम्पूर्ण नीति तर्जुमा, लगानी योजना तथा कार्यान्वयन गर्दा तपसिलका पक्षहरूलाई सचेतताका साथ कार्यान्वयन गर्न सरोकारवालाहरूका माझ गुरुयोजना निर्माणका क्रममा छलफल गरि साझा प्रतिवद्धता गरिएको छ।

- सबै उपभोक्ता समितिहरूमा सम्बन्धित क्षेत्रमा बसोवास गर्ने महिला तथा विभिन्न जातजातिहरूको समानुपातिक प्रतिनिधित्वलाई सुनिश्चितका साथै समितिका प्रमुख पदहरूमा समेत महिला र सामाजिक विभेदमा परेका जातजातिहरूको प्रतिनिधित्व अनिवार्य गर्ने।
- जलउपयोग गुरुयोजना कार्यान्वयनका क्रममा महिला र सामाजिक विभेदमा परेका जातजातिहरूको क्षमता अभिवृद्धिका लागि विशेष पहल गर्नुका साथै उनीहरूलाई नै लक्षित गरेर क्षमता विकासका विभिन्न क्रियाकलापहरू सञ्चालन गर्ने।
- गुरुयोजनाको कार्यान्वयन गर्दा पानीसंग सम्बन्धित समुदायमा निर्माण गरिने भौतिक संरचनाहरूमा आवश्यकतामा आधारित महिला, बालबालिका, अपाङ्ग र जेष्ठनागरिकमैत्री ढंगले निर्माण गर्नुका साथै खानेपानी र सरसफाइ परियोजनाका आवश्यक संरचनाहरू महिलाहरूको महिनावारीको बेलाको स्वच्छता व्यवस्थापन र सामाजिक आत्म विश्वास अभिवृद्धीमा सहयोगी हुने किसिमका निर्माण गर्ने।
- उपभोक्ता तहको संस्थागत सुशासनका लागि उपभोक्ता समितिको मुहान दर्ता, वार्षिक साधारण सभा, नियमित बैठक, लेखा परीक्षण आदि जस्ता सुशासन गरिबिधीहरू (सार्वजनिक सुनुवाइ, समीक्षा र सार्वजनिक परीक्षण) आदीमा महिला, सिमान्तकृत वर्ग लगायत सम्पूर्ण समुदायको प्रतिनिधित्व सुनिश्चित गर्ने।

## जलवायु परिवर्तन अनुकूलन तथा विपद जोखिम व्यवस्थापन

जलवायु परिवर्तन विश्वव्यापी मुद्दाका रूपमा रहेको छ। नेपालको हिमाली क्षेत्र र त्यसका जलाधार क्षेत्रमा जलवायु परिवर्तनको असरबाट अझै बढी प्रबाहित रहेको छ। तापक्रम वृद्धि भएको कारणले हिमक्षेत्र परिवर्तन, हिम पहिरो जाने, अनियमित वर्षा, मनसुनी वर्षाको तालिकामा गडबडी, एक्कासि आउने बाढी पहिरोमा वृद्धि, नदी कटान, पानीका मूलहरू बिस्तारै सुक्दै जानु आदि जस्ता जलवायु परिवर्तनका असरहरू नेपालमा देखिएका छन्। अनियमित वर्षा, उच्च तीव्रताका साथ हुने वर्षा आदिका कारण पहाडी क्षेत्रमा वर्षाको पानी सिधै बगेर जाने, माथिल्लो तटिय क्षेत्रबाट भू स्खलन न्युन उचाईका तटिय क्षेत्रमा बगेर थिग्रिने आदी कारणले भूमीगत लगायत तालतलैयाहरूको जल सतह असर परिरहेको छ। जलवायु परिवर्तनसंगै हुने यी यस्ता घटनाको प्रभाव खानेपानी, कृषि प्रणाली, सिंचाइ, जैविक विविधता जस्ता विभिन्न क्षेत्रमा परिरहेको प्रभाव र उत्पन्न समस्याहरूको न्यूनीकरणका लागि जलउपयोग गुरुयोजनाले गाउँपालिका भित्रका समुदायहरूको क्षमता अभिवृद्धि गरि जलवायु परिवर्तन अनुकूलित र प्रकोपहरू आइपर्दा पनि जोखिम कम हुने हिसाबले गरिने योजना तर्जुमालाई महत्व दिएको छ।

यस गाउँपालिकामा जलउपयोग निर्माणका विभिन्न चरणमा गाउँपालिकामा बिगतमा देखिएका जलवायु परिवर्तनका असर, मानवश्रृजित गरिबिधीहरूबाट पानीका स्रोत तथा पूर्वाधार र समग्र सेवामा गरेको असर तथा सम्भावित जोखिमहरूको लेखाजोखा गर्नुका साथै आगामी दिनमा गर्नुपर्ने न्यूनीकरण तथा अनुकूलनका प्रयासहरू बारे छलफल, सरोकारवालाहरू बिच क्षमता विकास र साझा धारणाका साथ योजना तर्जुमा समेत गरिएका छन्।

## १.२ जलउपयोग गुरुयोजनाका उद्देश्य र क्षेत्र

### १.२.१ जलउपयोग गुरुयोजनाका उद्देश्यहरू

जलउपयोग गुरुयोजनाको उद्देश्य भनेको स्थानीय स्तरमा जलस्रोतको प्रभावकारी, समानुपातिक, पारदर्शी र दक्ष रूपले पानीको बहुउपयोग गर्न एकिकृत योजनाको विकास गर्नु हो। यस योजनाले स्थानीय सरकार र मातहतका जलाधार क्षेत्रहरू भित्रका कुनै निश्चित समुदाय वा समुदायहरू बीचमा जलस्रोतको सही उपयोग, समानुपातिक वितरण तथा बाँडफाँड मार्फत दिगो रूपमा सबै प्रकारका आवश्यकताहरू पुरा गर्न सुनिश्चितता प्रदान गर्दछ। । जलउपयोग गुरुयोजनाका विशिष्ट उद्देश्यहरू यसप्रकार छन् ।

- समुदाय स्तरमा समावेशी जलउपयोग योजना र जलस्रोत क्षेत्रको समग्र व्यवस्थापन गर्ने।
- गाउँपालिका भित्रको बस्तुस्थिति पत्ता लगाउनुका साथै जलस्रोतसंग सम्बन्धित सूचना तथा सुविधाहरू पहिचान गर्ने।
- पानीका उपलब्ध सबै स्रोतहरूको विश्लेषण गरी स्रोतहरूको न्यायोचित र विवेकपूर्ण उपभोगका लागी योजना तर्जुमा गर्नुका साथै योजना प्रति अपनत्वको भावनाको विकास गरी निर्मित संरचनाहरूलाई दिगो बनाउन।
- जलस्रोतहरूको बहुउपयोग गर्नको लागि अल्पकालिन, मध्यकालिन र दीर्घकालिन योजना तय गरि आवधिक योजना तर्जुमा गर्ने।
- वातावरणीय दिगोपनाको साथै जल सम्बन्धी भौतिक पुर्वाधारहरू र तिनको दिगो व्यवस्थापनको संस्थागत र वित्तीय व्यवस्थापन सुनिश्चित गर्न।
- जलस्रोत क्षेत्रको लगानी नीति तथा दुरदृष्टी निर्माण गरि लक्ष्य हासिल गर्न आन्तरिक तथा बाह्य स्रोत तथा सरोकारवाला पहिचान गर्न।
- गाउँपालिकास्तरका जलस्रोत र यससँग सम्बन्धित प्राकृतिक स्रोतहरूको संरक्षण गर्ने नीति नियम तर्जुमा र सरोकारवालाहरूको क्षमता अभिवृद्धि गर्ने।
- गाउँपालिकालाई पूर्ण सरसफाइ र स्वच्छता प्रवर्द्धनका लागी तथ्याङ्कहरूको अद्यावधी, बिश्लेषण गरि सो सम्बन्धि योजना तयार गर्ने।
- जलस्रोत, सरसफाइ र स्वच्छताको क्षेत्रमा पारदर्शीता, सहभागिता र जवाफदेहिताको अभ्यासको माध्यमबाट सुशासन प्रवर्द्धन गर्ने।
- गुरुयोजनाको समग्र कार्यान्वयनमा महिला, पछाडी परेका बर्ग, अल्पसंख्यक, सिमान्तकृत समुदायको अर्थपूर्ण सहभागिता र लाभ सुनिश्चित गराउने ।
- जलाधार तथा उपजलाधार क्षेत्र भित्र पर्ने पानीका स्रोतहरूको संरक्षणमा बढावा दिदै पानीको पुनर्भरण, पुनर्धारण र पुनर्उपयोग तथा वातावरणीय स्वच्छताका पक्षहरूमा सम्बन्धित सरोकारवालाहरूको क्षमता विकास तथा सचेतिकरण गर्ने।
- जलस्रोतको उपयोगिता सहितका योजना कार्यान्वयन गर्दा जलवायु परिवर्तन अनुकूलन, विपद जोखिम व्यवस्थापनका पक्षहरू प्रति बिशेष चासो र सचेत रहेदै सो क्षेत्रमा आवश्यक नीति नियम तर्जुमामा सहयोग गर्नुका साथै कार्यान्वय पक्षमा समेत बिशेष महत्वका साथ जोड दिने।



## १.२.२ जलउपयोग गुरुयोजनाले समेट्ने क्षेत्रहरू

कुनै निश्चित क्षेत्र भित्र अवस्थित पानीका स्रोतहरू (पृथ्वीको सतह माथी वा सतहका वा सतह भित्रका) को व्यवस्थापन गरी दिगो उपयोग गर्न गुरुयोजनाले समेट्ने क्षेत्रहरूलाई जलस्रोत व्यवस्थापन कुर्सीका माध्यमबाट ब्याख्या गर्ने गरिन्छ।

**जलस्रोत व्यवस्थापन कुर्सी:** जलउपयोग गुरुयोजनालाई विद्यमान कानूनी प्रावधानहरू अनुसार निर्माण गर्न तथा गुरुयोजना तयारीलाई सहज बनाउनुका साथै योजना निर्माण प्रक्रियालाई व्यवस्थित रूपमा सञ्चालन गर्नका लागि जलउपयोग व्यवस्थापन कुर्सी को अवधारणालाई अवलम्बन गरिएको छ। यो अवधारणा सरोकारवालाहरूको बुझाईमा एकरूपता ल्याउन निकै प्रभावशाली औजारका रूपमा रहेको छ। जलस्रोत व्यवस्थापन कुर्सीले आँल्याएका र गुरुयोजनाले समेट्ने ४ (चार) वटा क्षेत्रहरूको चर्चा तल गरिएको छ।

**खानेपानी तथा सरसफाइ:** खानेपानीका योजनाहरू (नयाँ, मर्मत, पुर्ननिर्माण, सेवा बिस्तार, स्तरोन्नती र सतह, भुमिगत, बर्षात आदि), स्रोत सुधार तथा संरक्षण, स्वच्छता, सरसफाइ र चर्पी निर्माण, व्यक्तिगत, घरेलु तथा वातावरणीय सरसफाइ, खुला दिसा मुक्त तथा पूर्ण सरसफाइ योजना र योजनाहरूको सञ्चालन तथा मर्मत सम्भार रणनीति आदि।

**सिंचाइ तथा निकास:** परम्परागत कुलो सिंचाइ योजना र लघु तथा आधुनिक पोखरी सिंचाइ योजनाहरू र ढल निकास। परम्परागत सिंचाइ (कुलो, नहर) प्रणाली हालको सिंचाइ प्रणालीहरूको मर्मत सम्भार तथा पुनःनिर्माण आदि। आधुनिक सिंचाइ (फोहरा सिंचाइ, थोपा सिंचाइ, प्लाष्टिक पोखरी) करेसाबारीको लागि लघु सिंचाइ, खेर जाने पानीको उचित निकास तथा करेसावारी व्यवस्थापनमा प्रयोग आदि।

**वातावरण तथा पर्यावरण:** स्रोत सुधार तथा संरक्षण, स्रोतहरूको पुनर्भरण, पुनर्धारण र पुनर्उपयोग क्रियाकलापहरू, बर्षातको पानी संकलन, विभिन्न पोखरीहरू निर्माण तथा (मनोरञ्जनात्मक र धार्मिक, माछापोखरी, आहाल), वन व्यवस्थापन, चरन क्षेत्रहरूको व्यवस्थित विकास, पाखो तथा गह्रा सुधार, नदी नियन्त्रण, पहिरो नियन्त्रण, वातावरणीय सरसफाइ आदि।

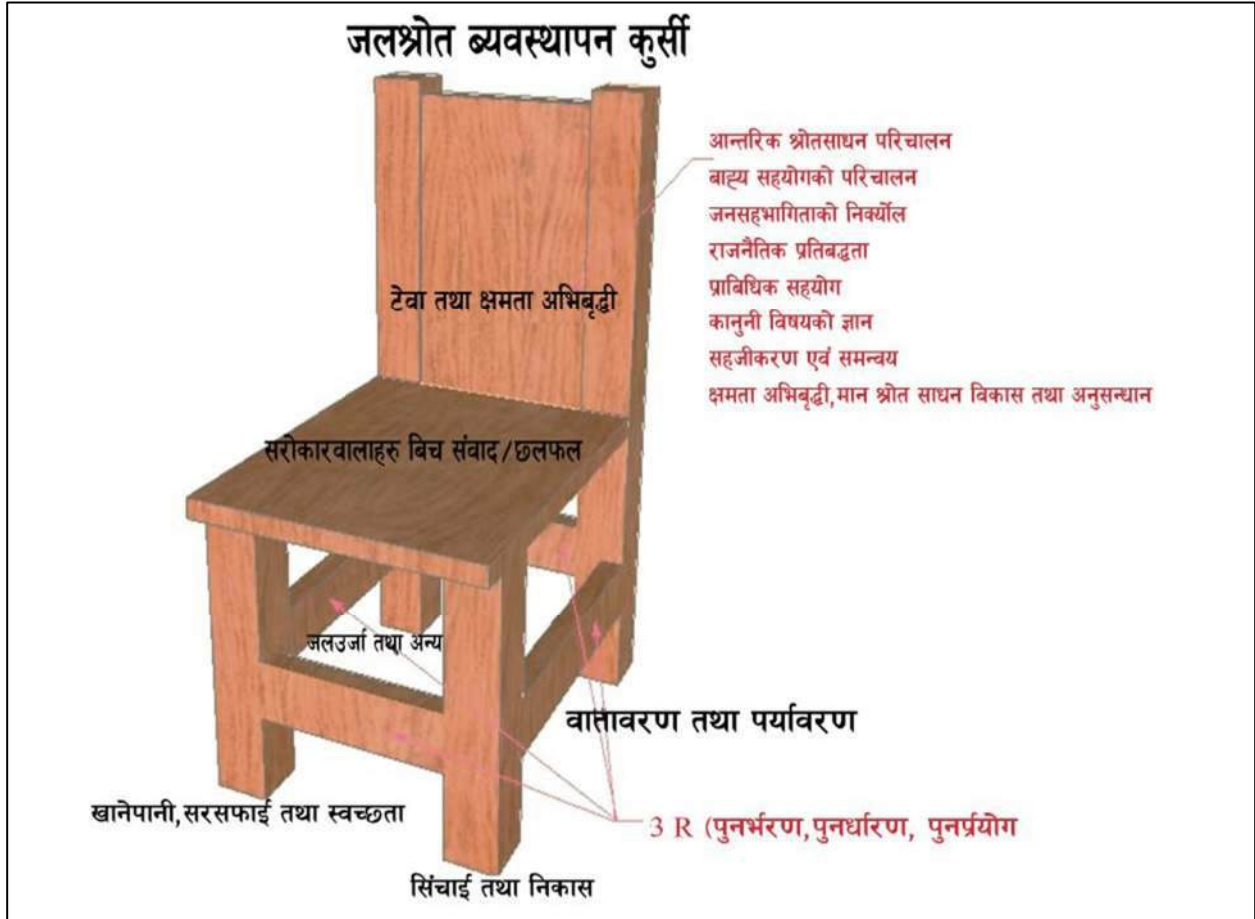
**जलशक्ति र अन्य:** परम्परागत तथा सुधारिएको पानीघट्ट, साना जलबिधुत उत्पादन आदि । पानीमिल, सुधारिएको घट्ट, घरेलु उद्योगका लागि पानी, लघु जलबिधुत योजना, माछा पोखरी, जनावरका लागि पानी, धार्मिक प्रयोजनका एवं जलक्रिडास्थलका लागि पानी, उन्नत स्तरको जीविकोपार्जन लघुवित्त विकास (सामुदायिक संस्था र सहकारी आदि)

माथी उल्लेखित मुख्य क्षेत्र बाहेक पनि गुरुयोजनाको समग्र निर्माण चरणले तपसिलका बिषयबस्तु समेटेको हुन्छ।

- जलबायु परिवर्तन अनुकुलन, विपद जोखिम व्यवस्थापनका लागि पानीका स्रोतहरूको पुनर्भरण, पुनर्धारण र पुनर्प्रयोग।
- सरोकारवालाहरूको छलफलको थलो: जलस्रोतहरूको समष्टिगत प्रयोगमा उत्पन्न हुन सक्ने बिबाद न्युनिकरण, जलाधार क्षेत्रहरू विचको पारस्परिक सम्वन्ध, पानीको उपयोगितामा पानीका उपयोगका क्षेत्रहरूको प्राथमिकता आदि।
- टेवा तथा क्षमता अभिवृद्धी: स्थानीय तह, समुदायहरूको आन्तरिक तथा बाह्य स्रोत साधनको परिचालन, जनसहभागिताका पक्षहरू, राजनैतिक क्षेत्रको प्रतिवद्धता, कानुनी बिषयहरूको

सचेतिकरण, स्थानीय स्रोत साधनहरुको समग्र बिश्लेषण र स्थानीय समुदायहरुको क्षमता विकास आदि।

समग्रमा स्थानीय सरकारहरुले आफ्नो योजना तर्जुमा कार्यान्वयन र मुल्याङ्कन गर्दा साथै स्रोत साधन जुटाउन, रसरोकारवालाहरुलाई छलफल र लगानीको वातावरण बनाउन जलस्रोत ब्यवस्थापन कुर्सीलाई सहज औजारको रुपमा प्रयोग गर्न सक्दछन्।



चित्र- २ : जलउपयोग गुरुयोजना तथा जलस्रोत ब्यबस्थापन कुर्सी

### १.३ जलउपयोग गुरुयोजना निर्माणमा अपनाइएका पद्धतीहरु

जलउपयोग गुरुयोजनाको अन्तिम प्रतिवेदन गाउँपालिका स्तरमा गरिएका श्रृंखलावद्ध क्रियाकलापहरुको नतिजा हो। गुरुयोजना तयारीमा गरिएका क्रियाकलापहरुमा गाउँपालिकाकामा तर्जुमा गरिएका क्षेत्रगत रणनीति तथा योजनाहरु अध्ययन, गाउँपालिकाको बस्तुस्थिति अवलोकन, समुदाय स्तरमा गरिएका सर्वेक्षण, अन्तक्रिया, निश्चित समुदाय तथा जानिफकार भेटघाट, संस्थागत क्षमता विकासका कार्यहरु तथा तथ्याङ्क प्रमाणीकरण तथा योजना तर्जुमा गोष्ठीहरु पर्दछन्।

समग्र गुरुयोजना प्रकृत्यामा सबै समुदाय र सोकारवालाहरुको सहभागिता सुनिश्चित गर्न अधिकतम पहल तथा आवश्यक समन्वय गर्नुका साथै गुरुयोजनाको चरणवद्ध कार्यपद्धति अनुसार १३ वटा खुड्किलाहरुमा

जलस्रोत व्यवस्थापन कुर्सिले औल्याएका क्षेत्रहरुमा गाउँपालिकाका NWASH लगायतका साबिका योजनाहरु समेतको पुरालोकन, अद्यावधी तथा एकिकरण सहित यो जलउपयोग गुरुयोजना तयार गरिएको छ।

### १.३.१ स्थानीय तहका विद्यमान रणनीतिक योजनाहरु

तुर्माखाद गाउँपालिकाको खानेपानी, सरसफाइ तथा स्वच्छता योजना (खा.स.स्व.यो.) निर्माणका लागि NWASH प्रणाली मार्फत तथ्याङ्कहरु संकलन गरि गुरुयोजना तयारी पूर्व नै प्रणालीमा प्रविष्टि भएको थियो। गुरुयोजना निर्माणको यो चरणमा NWASH का तथ्याङ्क यस अघी नै निर्माण भएको साविकको जलउपयोग गुरुयोजनाका तथ्याङ्कको अद्यावधीका लागी समुदाय स्तरमा तथ्याङ्कहरु संकलन, वडा र गाउँपालिका तहमा प्रमाणीकरण गरि र DAI collect मा समेत प्रविष्टि गरिएको थियो।

तुर्माखाद गाउँपालिकामा तर्जुमा भएका तपसिलका क्षेत्रगत रणनीतिक योजनाहरुको समेत यस अवधीमा अध्ययन गरि गुरुयोजना तयारीमा आवश्यकता अनुसार अनुसरण गरिएको थियो।

१. खानेपानी, सरसफाइ तथा स्वच्छता व्यवस्थापन निर्देशिका २०७७
२. वातावरणमैत्री ग्रामीण सडक निर्माण निर्देशिका, २०७७
३. जलचर एवं जलीय जैविक विविधता संरक्षण ऐन, २०७७
४. जलस्रोत निमावली २०७७
५. गाउँपालिकाको उपभोक्ता समिति गठन तथा परिचालन तथा व्यवस्थापन कार्यविधि २०७६

### १.३.२ रणनीतिक योजनाको एकिकरण

जलउपयोग गुरुयोजना तयारीका लागी गाउँपालिकामा तर्जुमा गरिएका जलस्रोतसंग सम्बन्धित ऐन, नीति नियम र योजनाहरुको अध्ययन, बिश्लेषण र उपलब्ध तथ्याङ्कहरुको एकिकरण गर्ने कार्य गरिएको छ। गाउँपालिकाको NWASH, गाउँपार्श्वचित्र, बिभिन्न बिषयगत शाखाका तथ्याङ्कहरुका साथै सरोकारवाला निकायहरुको तथ्याङ्कहरु, लक्षित समुदाय छलफल, जानिफकारहरुले प्रदान गरेका सूचना र सर्वेक्षणलाई समेत संकलन, प्रमाणीकरण तथा समायोजन गरि गुरुयोजनाको अन्तिम प्रारूप तयार गरिएको छ। जलउपयोग गुरुयोजना गाउँपालिकामा उपलब्ध तथ्याङ्कहरुका अतिरिक्त आवश्यक अन्य तथ्याङ्कहरु सामाजिक तथा प्राबिधिक सर्वेक्षण, सर्वेक्षणका क्रममा गरिएका भेला, अन्तरक्रिया, लक्षित समुह/समुदाय भेटघाटमा आधारित भई प्रचलित ऐन कानुनहरुलाई समेतको अध्ययन सहित गाउँपालिकाको नेतृत्वमा सरोकारवालाहरुको प्रमाणीकरण र अनुमोदनमा तयार गरिएको छ।

### १.३.३ जलउपयोग गुरुयोजना तयारी प्रक्रिया र चरणहरु

सहभागितात्मक प्रक्रियाको आधारमा गाउँपालिका भित्रको भौगोलिक एवम् प्राकृतिक अवस्था, जलाधार क्षेत्रहरु, विद्यमान एवम् संभावित जलउपयोग, जलस्रोतहरुको उपलब्धता एवम् विभिन्न समुदाय आदिलाई मध्यनजर गरी विभिन्न छलफलसगै सामाजिक र प्राबिधिक अध्ययनहरु समन्वयात्मक, सहभागितात्मक, समावेशी एवम् पारदर्शी प्रक्रियाबाट सम्पन्न गरी जलउपयोग गुरुयोजना तयार गरिएको छ। यस जलउपयोग

गुरुयोजना तयारी कार्यमा विभिन्न सरोकारवाला कार्यालयहरुका यस अघी गरिएका अध्ययनहरु, संस्थागत विकासका कार्यहरु र क्षमता विकासका क्रियाकलापहरुलाई समेत एकिकृत गरिएको छ।

जलउपयोग गुरुयोजना तयारीमा निम्न अनुसारका पाँचवटा चरण अन्तर्गत १३ वटा खुड्किलामा आधारित भई चार वटा खुड्किलाहरु पार गरि यो योजनाको प्रारूप तयार गरिएको छ।

**तयारी तथा पुर्व योजना तर्जुमा चरण** : जलउपयोग गुरुयोजनाको प्रारम्भिक चरण भित्र गाउँपालिकाको आवश्यकता, उत्सुकता, लगानी प्रतिबद्धता आदिमा आधारित भई गाउँपालिकासँग गुरुयोजना निर्माण र प्राविधिक सहयोगका लागि सम्झौता, परामर्श बैठक र अन्तरक्रिया लगायत आवश्यक जनशक्ति छनोट, संस्थागत क्षमता विकास तथा गुरुयोजना निर्माणका लागी सहजकर्ताहरुलाई क्षमता विकास लगातयका क्रियाकलापहरु संचालन गरिएका थिए।

तयारी चरणमा युएसएआइडी कर्णाली जल परियोजनाले NwASH र जलउपयोग गुरुयोजना निर्माण (DAI Collect KoBo) सम्बन्धि ३ दिने प्रशिक्षक प्रशिक्षण तालिम आयोजना गरेको थियो। उक्त प्रशिक्षक प्रशिक्षणमा साँझेदार संस्थाहरुबाट तथा गाउँपालिकाको सहभागिता रहेको थियो। सहभागीहरुको विवरण निम्न तालिका अनुसार रहेको छ।

**तालिका नं. १ प्रशिक्षक प्रशिक्षणमा सहभागिता विवरण**

जम्मा सहभागी	लिंग अनुसार			जातजाती अनुसार सहभागी विवरण					
	महिला	पुरुष	अन्य	ब्राम्हण/ठकुरी/क्षेत्रीसन्ध्यासी/	दलित	जनजाती	नेवार	मुस्लिम	अन्य
५	०	५	०	४	१	०	०	०	०

**क्षमता विकास चरण** : जलउपयोग गुरुयोजना तयारीका सम्पूर्ण कार्यहरुको अगुवाई तथा नेतृत्व सबै गाउँपालिकाबाट गर्नुपर्ने भएको हुदा यस चरणमा जलउपयोग गुरुयोजना तयारीका लागि स्थानीय स्तरमा गाउँपालिकासंग समन्वयतात्मक बैठक तथा कार्ययोजना तयारी, विभिन्न सरोकारवालाहरुको क्षमता विकास गर्ने कार्यहरु गरिएका थिए।

यस चरणमा बिशेष गरि गाउँपालिकास्तरमा जलउपयोग गुरुयोजना सम्बन्धी परामर्श गोष्ठी तथा अभिमुखिकरण, वडा स्तरमा जलउपयोग गुरुयोजना तयारी प्रक्रिया सम्बन्धि परामर्श बैठक र अभिमुखिकरण गोष्ठी, वडा तहमा दलित, महिला तथा पिछडिएका बर्गहरुको लागि क्षमता विकास तालिम, उपजलाधार स्तरीय गुरुयोजना तथ्याङ्क संकलनमा समन्वय र सहयोग गर्न स्वयम् सेवी सहजकर्ता छनोट, विभिन्न प्राविधिक समितिहरु गठन तथा अभिमुखिकरण बैठक र अन्तरक्रिया आदि क्रियाकलापहरु संचालन गरिएका थिए साथै यो चरणमा अध्ययन चरणमा सम्पादन गरिने क्रियाकलापहरु सम्बन्धी विस्तृत कार्ययोजना तयार गरिएको थियो।



यस चरणमा तुर्माखाद गाउँपालिकामा तथ्याङ्क संकलनका लागि परिचालन हुने गणकहरूका लागि NWASH तथा DAI Collect KoBo एप्लिकेशन प्रयोग सम्बन्धि तालिम, वडा तथा गाउँपालिकास्तरमा जनप्रतिनिधिहरू/स्थानीय बुद्धिजिबि, समाजसेवी, गाउँपालिका स्तरमा क्रियाशील राजनीतिक दलका प्रतिनिधिहरू सहितको उपस्थितिमा क्षमता बिकासका विभिन्न क्रियाकलापहरू संचालन गरिएका छन्। जलस्रोतको समतामुलक बाँडफाँड, जलस्रोत सम्बन्धि बिद्यमान कानुनहरूको जानकारीका साथै जलस्रोतहरूमा समान अधिकार र पहुँचका लागि महिला तथा पछाडी पारिएका बर्गका प्रतिनिधिहरूका लागि समेत क्षमता अभिवृद्धि सम्बन्धि २ दिने तालिम संचालन गरिएको थियो। जलउपयोग गुरुयोजना निर्माणको क्रममा यस गाउँपालिकामा संचालन गरिएका क्षमता विकास सम्बन्धि क्रियाकलापहरूका सहभागीहरूको विवरण तलको तालिकामा प्रस्तुत गरिएको छ।

### तालिका नं. २ क्षमता बिकास सम्बन्धि तालिमका सहभागीहरूको लैङ्गिक र जातीगत विवरण

सम्पन क्रियाकलापहरू	पुरुष	महिला	अन्य	ब्राह्मण/क्षेत्री/ ठकुरी/ सन्यासी	दलित	जनजाती	नेवार	मुस्लिम	अन्य
गणकहरूलाई NWASH र WUMP को तथ्याङ्क संकलन तालिम	१६	४	०	१७	२	१	०	०	०
गाउँपालिका स्तरीय समन्वय गोष्ठी	१९	६	०	२१	३	१	०	०	०
वडा स्तरीय समन्वय गोष्ठी	१७०	७८	०	१९०	५०	७	०	०	०
लक्षित बर्गलाई क्षमता विकास तालिम	१	१५८	०	४९	९२	१८	०	०	०
<b>जम्मा</b>	<b>२०६</b>	<b>२४६</b>	<b>०</b>	<b>२७७</b>	<b>१४७</b>	<b>२७</b>	<b>०</b>	<b>०</b>	<b>०</b>

स्रोत: जलउपयोग गुरुयोजना, क्षमता विकासका क्रियाकलापहरू, २०७९

**अध्ययन चरण :** यस चरणमा क्षमता विकास चरणमा तयार गरिएको कार्ययोजनामा आधारित भई उपजलाधार क्षेत्र स्तरीय भेला र बैठकहरूका माध्यमबाट सामाजिक स्रोत नक्सांकनको कार्य गर्नुका साथै सो क्षेत्रको विद्यमान अवस्था पहिचान गर्नुको लागि गहन रूपले सामाजिक र प्राविधिक अध्ययन गर्ने जस्ता कार्य सम्पादन गरिएका थिए। यस कार्यमा उक्त उपजलाधार क्षेत्र भित्रका सम्पूर्ण टोल तथा वस्तीहरूको घरधुरी सहितको तथ्याङ्क, विद्यमान खानेपानी तथा सरसफाइको तथ्याङ्क, निर्माण सम्पन्न एवं चालु अवस्थामा रहेका जलस्रोतसंग सम्बन्धित सबै क्षेत्रका योजनाहरूको तथ्याङ्क संकलन एवं सञ्चालन अवस्था विश्लेषण, विद्यमान पानीका स्रोतहरूको सूची तयार र क्षमता मापन तथा सम्भावित प्रयोग हुन सक्ने क्षेत्रहरूको पुर्बानुमान एवं पहिचान लगायत सो क्षेत्र भित्रका सम्पूर्ण संघसंस्थाहरूको खानेपानी सरसफाइ तथा स्वच्छताको

तथ्याङ्कहरू संकलन गरी निश्चित ढाँचाका फारमहरूमा भरी हरेक क्षेत्रको अवस्था विश्लेषण गर्ने कार्य यस चरणमा गरिएको थियो। वडा भित्रका सम्पूर्ण उपजलाधार क्षेत्रहरूको तथ्याङ्क संकलन पश्चात गुरुयोजनाका तथ्याङ्क संकलन ढाँचाहरूमा तथ्याङ्क प्रविष्टी सहित योजना तर्जुमा चरणको तयारी समेत यस चरणमा स्पादन गरिएको थियो।

तुर्माखाद गाउँपालिकामा जलउपयोग गुरुयोजना निर्माणको क्रममा ८ वटै वडामा रहेका ४७३ वटै टोल/बस्तिहरूमा वडा प्रतिनिधिहरू लगायत टोलका अधिकतम घरधुरीहरूको सहयोग समन्वयमा सहभागितात्मक बिधि सामाजिक/स्रोत नक्शांकनबाट सामाजिक तथा प्राबिधिक तथ्याङ्कहरू संकलन गरिएको थियो। उक्त संकलित तथ्याङ्क/सुचनाहरूको प्रविष्टि N-WASH/DAI Collect KoBo मा गरिएको छ। संकलित तथ्याङ्कहरूको विवरण संलग्न अनुसूचीहरूमा उल्लेख गरिएको छ।

**योजना तर्जुमा चरण :** यस चरणमा उपजलाधार क्षेत्रहरूको विद्यमान संकलित तथ्याङ्कहरूको आधारमा सबै क्षेत्रलाई विश्लेषण गरी उपजलाधार क्षेत्र स्तरबाट जलस्रोत संग सम्बन्धित सबै (खानेपानी, पूर्ण सरसफाइ, उर्जा, वातावरण र पर्यावरण, संस्थागत विकास, स्थानीय मानव संसाधन विकास एवं आयआर्जन तथा जिविकोपार्जन) क्षेत्रको आवश्यकता पहिचान गरी सबै क्षेत्रका क्षेत्रगत योजनाहरू तर्जुमा गरी वडाका जनप्रतिनिधीहरूको नेतृत्वमा योजनाहरूको वडास्तरीय प्राथमिकिकरण गरिएको थियो। आवश्यकता पहिचान, समुदायको विद्यमान अवस्था, कठिनता विश्लेषण, वास्तविक माग र प्राबिधिक परामर्शलाई समेत आधार बनाई वडा तथा गाउँपालिका तहमा आन्ततिक तथा बाह्य सहयोगको आवश्यकताको निःचाल सहित योजना तर्जुमा गोष्ठीहरू सम्पन्न गरिएका थिए।

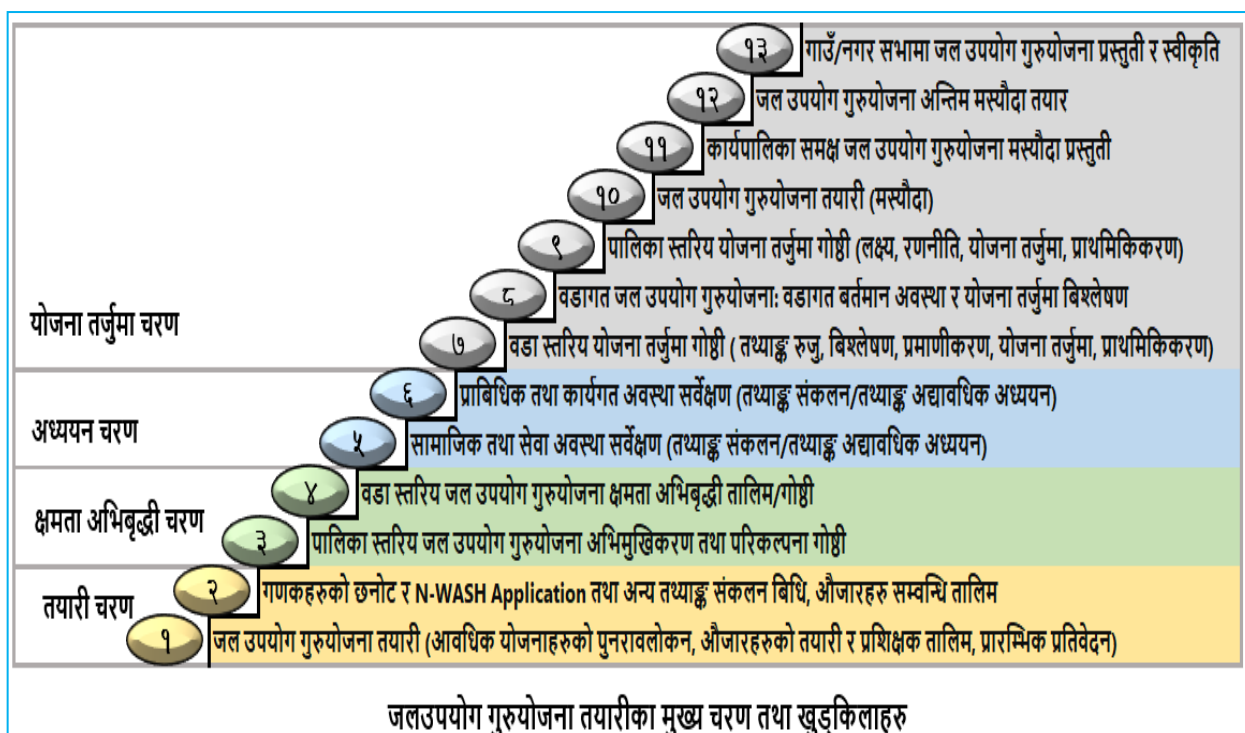
गाउँपालिका स्तरको जलउपयोग गुरुयोजना लगानी नीति तथा योजना तर्जुमा गोष्ठी पश्चात योजना तथा कार्यक्रमहरूको सामाजिक तथा प्राबिधिक तथ्याङ्कहरूलाई गुरुयोजनाका तथ्याङ्क संकलन ढाँचाहरूमा तथ्याङ्क प्रविष्टी पश्चात गुरुयोजना बिज्ञहरूबाट प्रमाणीकरण गरी गुरुयोजना बिज्ञहरूको सहजिकरणमा सट्टवेयरमा इन्ट्री गर्ने, तथ्याङ्कहरूको विश्लेषण गरी गुरुयोजनाको मस्यौदा तयार गर्ने कार्य गरिएको थियो। उक्त मस्यौदा गुरुयोजनालाई अन्तिम स्वीकृतिका लागि सम्बन्धित स्थानीय तहको सभामा पेश गरी सभाको स्वीकृती पछि सोको परिचालन, बजारिकरण तथा कार्यान्वयनका लागि सरोकारवालाहरूसँग बिभिन्न चरणका बैठक र अन्तक्रिया तथा गुरुयोजना तथ्याङ्क र प्रस्तावित योजनाहरूको प्रस्तुति गर्ने कार्यहरू पनि यसै चरणमा सम्पादन गरिएका छन्।

तुर्माखाद गाउँपालिकाको जलउपयोग गुरुयोजना निर्माणको क्रममा मिति २०७९ भदौ २५ गते देखि शुरुवात गरि २०७९ कार्तिक १९ गते भित्र वडास्तरिय तथ्याङ्क प्रमाणीकरण र योजना तर्जुमा गोष्ठी ( ३/३ दिन प्रत्येक वडामा) सम्पन्न गरिएको थियो भने गाउँपालिका स्तरिय योजना तर्जुमा गोष्ठी मिति २०७९ मंसिर १४ र १५ गते संचालन गरिएको थियो। वडा स्तरिय योजना तर्जुमा गोष्ठीमा वडा प्रतिनिधिहरू, स्थानीयस्तरमा कार्यरत संघ/संस्थाहरू, बुद्धिजिबी, समाजसेवीहरूको उपस्थिति रहेको थियो भने गाउँपालिका स्तरिय योजना तर्जुमा गोष्ठीमा गाउँपालिका अध्यक्ष, उपाध्यक्ष, गाउँकार्यपालिकाका सम्पूर्ण सदस्यहरू, गाउँपालिकाका शाखागत प्रतिनिधीहरू लगायत सबै सरोकारवालाहरूको उपस्थिति रहेको थियो। वडा स्तरिय योजना तर्जुमा गोष्ठी तथा गाउँपालिका स्तरिय योजना तर्जुमा गोष्ठीका सहभागीहरूको विवरण संलग्न तालिकामा प्रस्तुत गरिएको छ।

तालिका नं. ३ योजना तर्जुमा गोष्ठीका सभागीहरुको विवरण

सम्पन्न क्रियाकलापहरु	पुरुष	महिला	अन्य	ब्राह्मण/क्षेत्री/ठकुरी/सन्थाली	दलित	जनजाती	नेवार	मुस्लिम	अन्य
वडा स्तरीय योजना तर्जुमा गोष्ठी-८ वडामा	१८२	४५	०	१७१	५२	६	०	०	०
गाउँपालिका स्तरीय योजना तर्जुमा गोष्ठी	२८	२	०	२७	२	१	०	०	०
<b>जम्मा</b>	<b>२१०</b>	<b>४७</b>	<b>०</b>	<b>१९८</b>	<b>५४</b>	<b>७</b>	<b>०</b>	<b>०</b>	<b>०</b>

**कार्यान्वयन चरण :** यो जलउपयोग गुरुयोजनाको अन्तिम चरण हो जसमा सम्पूर्ण योजनाहरुको कार्यान्वयन, उपलब्धिहरुको मापन एवं समिक्षा जस्ता कार्यहरु सम्पदन गरिने छन। यस चरणमा जलउपयोग गुरुयोजनाको प्राथमिकता क्रममा रहेका योजनाहरुको अनुसरण, कार्यान्वयन, स्रोत परिचालन, अनुगमन मूल्यांकन एवं सम्पर्क समन्वयका गतिविधिहरु सञ्चालन गरी जलउपयोग गुरुयोजनाको लक्षित उपलब्धि हासिल गरिनुको साथै समय सापेक्ष गाउँपालिकाले जलउपयोग गुरुयोजनाको कार्यान्वयन स्थितिको समिक्षा गरी आवश्यकता अनुसार गुरुयोजनाको अद्यावधिक गरिने छ।



## अध्याय २ गाउँपालिकाको बस्तुस्थिति विवरण

### २.१ गाउँपालिकाको संक्षिप्त परिचय

तुर्माखाद गाउँपालिका सुदूरपश्चिम प्रदेश अछाम जिल्लाको पश्चिम दक्षिण भागमा अवस्थित पहाडी गाउँपालिका हो। स्थानीय तह निर्धारण तथा सिफारिस आयोगको २०७३ सालको निर्णयका आधारमा नेपाल सरकारले देशभरी ७५३ र अछाम जिल्लामा १० वटा स्थानीय तहहरू घोषणा गर्दा तुर्माखाद गाउँपालिका साविकका ७ वटा गाउँ विकास समितिहरू रहफ, भैरवस्थान, तुर्माखाँद, नाडा, रानीवन, तोषी र धमाली समावेश गरेर ८

तालिका नं. ४ गाउँपालिकाको भौगोलिक विभाजन

वडा नं.	समावेश साविक गा.वि.स.को नाम	समावेश साविक गा.वि.स.का वडाहरू
१	रहफ	वडा नं. १ देखि ७
२	रहफ	वडा नं. ८ देखि ९
३	भैरवस्थान	वडा नं. १ देखि ९
४	तुर्माखाद	वडा नं. १ देखि ९
५	नाडा	वडा नं. १ देखि ९
६	रानीवन	वडा नं. १ देखि ९
७	तोषी	वडा नं. १ देखि ९
८	धमाली	वडा नं. १ देखि ९

वडामा विभाजन गरिएको थियो। २३२.०७ वर्ग कि.मी. क्षेत्रफलमा फैलिएको गाउँपालिका ऐतिहासिक रूपले कर्णाली प्रदेशको दैलेख जिल्लासंग भाषिक र साँस्कृतिक रूपमा सामिप्यता रहेको पाइन्छ। तुर्माखाद गाउँपालिकाको नामाकरणको सन्दर्भमा स्थानीय जानकार व्यक्तित्वहरूका अनुसार हाल बजार क्षेत्र रहेको यस तुर्माखाद धेरै समय पहिला तम्माखु खाने मानिसहरूको जमघट हुने गर्दथ्यो। अछामी भाषामा तम्माखुलाई तम्मु भनिने र डाँडामाथी सम्म फैलिएको/परेको स्थानलाई खाद भनिने हुनाले तम्मा र खाद मिलेर तुर्माखाद रहन गएको भन्ने मान्यता छ। यहि स्थानको नामबाट तुर्माखाद गाउँ विकास समितिको नामाकरण भएको र स्थानीय तह पुर्नसंरचना पश्चात समेत गाउँपालिकालाई समेत तुर्माखाद नामाकरण गरेको देखिन्छ।

### २.२ भौगोलिक अवस्थिति र पहुँच

**भौगोलिक अवस्थिति:** २८ डिग्री ४४ मिनेट ५३.५३ सेकण्ड देखि २९ डिग्री १ मिनेट २८.६७ सेकण्ड उत्तरी अक्षांस र ८१ डिग्री १७ मिनेट ४२.७ सेकण्ड देखि ८१ डिग्री ३४ मिनेट ४५.९३ सेकण्ड देशान्तर

**सिमाना :** यस गाउँपालिकाको पूर्वमा दैलेख जिल्ला, पश्चिममा ढकारी गाउँपालिका, उत्तरमा कमलबजार नगरपालिका र दक्षिणमा सुर्खेत जिल्ला रहेको छ भने हाल गाउँकार्यपालिकाको कार्यालय यस गाउँपालिकाको वडा नं. ४ तुर्माखाद बजारमा रहेको छ।

**जिल्ला सदरमुकाम देखी गाउँपालिका सम्मको दुरी :** ४२ किलोमिटर

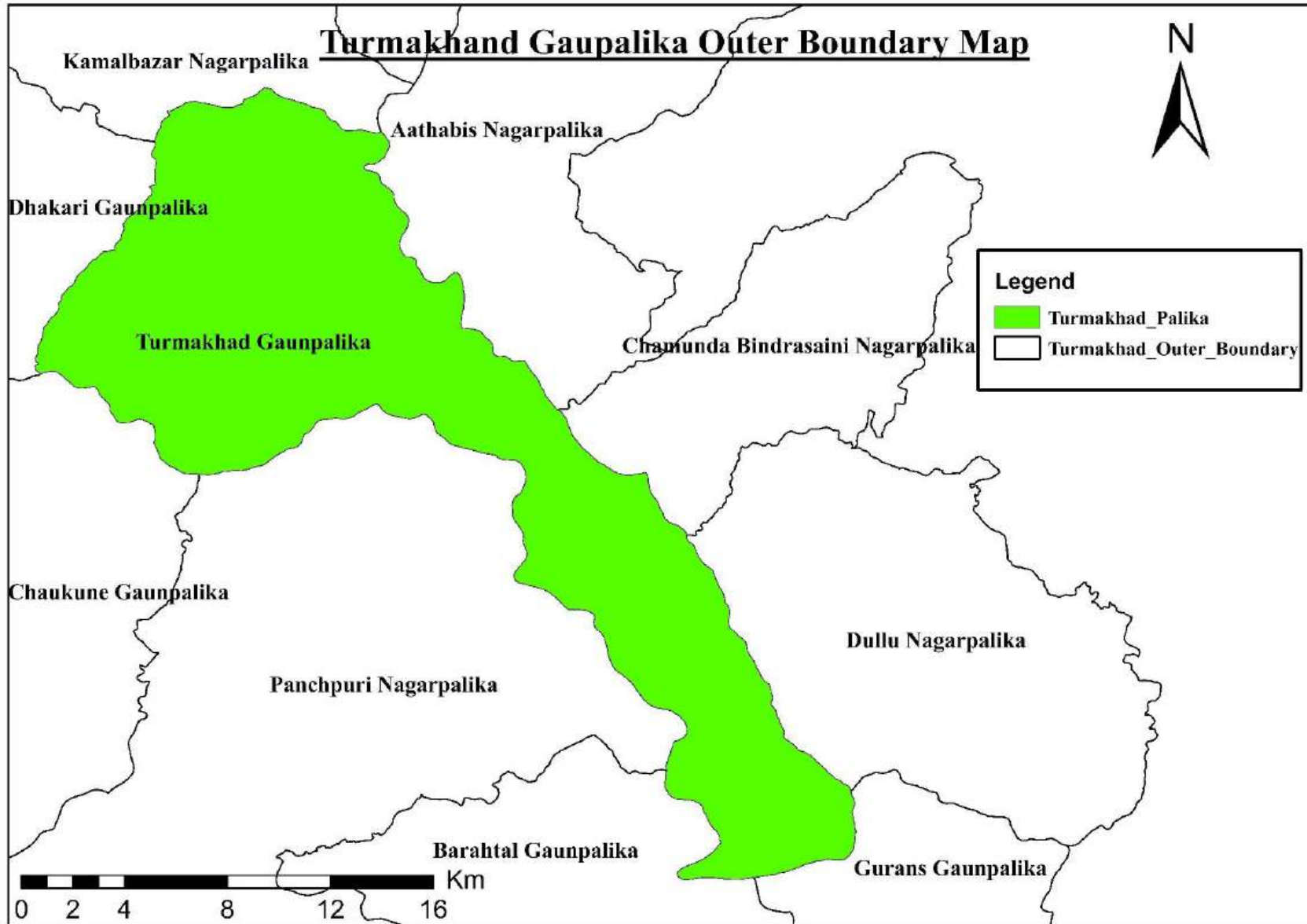
**बाटोको अवस्था :** कच्ची सडक

**मुख्य नजिकको बजार :** कमल वजार, टुनीबगर, असारा घाट, तल्लो डुङ्गेश्वर तुर्माखाद बजार बासकाडा

**सामाजिक रितिरिवाज र चाड पर्व :** वडा दशै, तिहार, माघी संक्रान्ति, फागु, विशु संक्रान्ति, चौदशी, जनैपूर्णिमा लगायतका अन्य स्थानीय मेला तथा जात्राहरू आदि रहेका छन्।

**पोशाक :** पुरुषहरूले दौरा, सुरुवाल, कोट, टोपी र महिलाहरूले गुन्यू, चोलो, पोते आदि भेषभुषाका रूपमा लगाउने गर्दछन्।

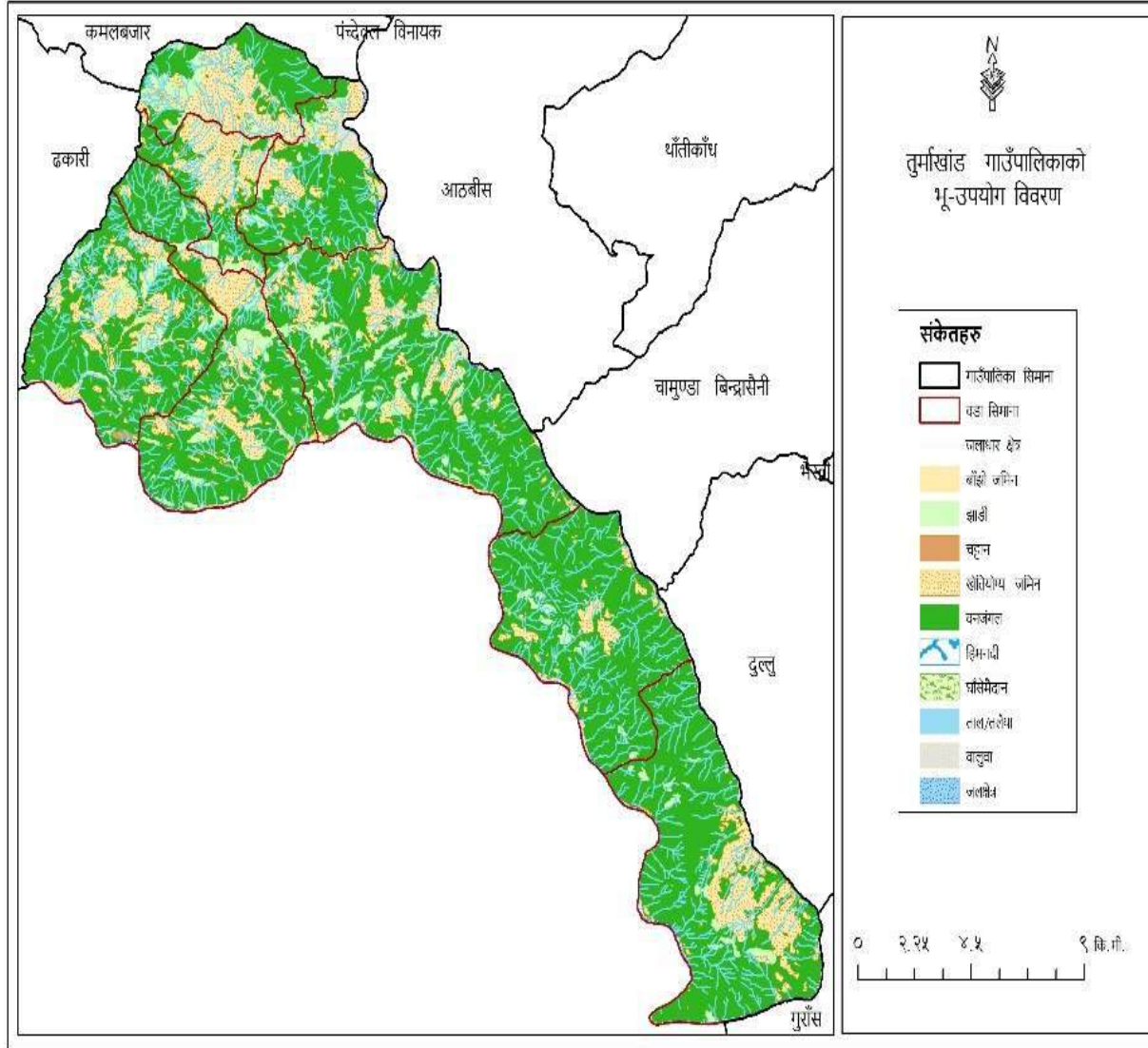




### २.३ भौगोलिक स्वरूप तथा भू-उपयोग स्थिति

गाउँपालिका क्षेत्र बनाएर अविरल बगिरहने मैनखोला, गुनगाड खोला, भुलुखोला, कर्णाली नदी, असारा खोला, लोडे खोला, झुम्केखोला, कापड खोला,

कराले खोला, रुडाखोला लगायतका सहायक नदी तथा खोलाहरु रहेका छन्। यस क्षेत्रमा रहेका नावलीपताल, कोशीगौडा, सल्लेडी, पूरानापानी, भलाकाटीया, जस्ता सामुदायिक वनहरु रहेका छन्। जैविक विविधताका हिसावले उच्च पर्वतीय चिसो हावापानीमा पाइने जीव तथा वनस्पतिहरुमा गुच्ची च्याउ, कस्तुरी, कालीज, लुँइचे, डाँफे मुख्य रुपमा रहेका छन्। यसका पहाडको माथिल्लो भागका अधिकांश स्थानमा वन तथा खर्कहरु रहेका छन्। गाउँपालिकाको उत्तरमा देखिने रमणीय हिमाली श्रृङ्खलाहरुले यहाँको सुन्दरता बढाएको छ। गाउँपालिकाको भू-उपयोग स्थिति तालिका नं. ६ र विस्तृत विवरण अनुसूचीमा प्रस्तुत गरिएको छ।



चित्र नं.६ भू उपयोग स्थिति

तालिका नं. ५ गाउँपालिकाको भौगोलिक स्वरूप

वडा नं.	बाँझो जमिन	झाडी	चट्टान	खेति योग्य जमिन	वनजंगल	घाँसे मैदान	बलौटे जमिन	जल क्षेत्र	जम्मा
१	०.०१	१.३६	०	७.१११	३२.१३	०.०७	०.३६	०.९६२	४२
२	०.०१	०.९७	०	२.४४२	२८.९४६	०.०३	०.३४	०.५९१	३३
३	०.११	३.२४	०	७.३७४	३३.३७	०.५८	१.५७	०.६४५	४७
४	०.१२	२.४१	०.०६	६.८५५	२२.८४१	०.२४	०.६६	०.२१९	३३
५	०.११	१.७३	०.१८	६.५६८	२०.६७५	०.७३	०.७	०.१६४	३१
६	०.०१५	०.८९	०	४.२९५	१०.५९१	०.५८	१.०९	०.२७१	१८
७	०.११	०.७६	०	६.०२६	४.५७५	०	०.१५	०	१२
८	०.११	२.०५	०	५.९७२	७.२४	०.५५	०.२७	०	१६
<b>जम्मा</b>	<b>१</b>	<b>१३.४१</b>	<b>०.२४</b>	<b>४६.६४३</b>	<b>१६०.३६८</b>	<b>२.७८</b>	<b>५.१४</b>	<b>२.८५२</b>	<b>२३२.०७</b>
%	०.४३%	५.७७%	०.१०%	२०.१०%	६९.११%	१.११%	२.२१%	१.२२%	

स्रोत: तुर्माखाद गाउँपालिका जलउपयोग गुरुयोजना प्रतिवेदन २०७६

२.४ प्रमुख जलाधार तथा उपजलाधार क्षेत्रहरूको विवरण

तालिका नं. ६ प्रमुख जलाधार तथा उपजलाधार क्षेत्रहरू

वडा नं.	प्रमुख जलाधार क्षेत्र	उप प्रमुख जलाधार क्षेत्र	बस्तीहरू
१	मध्य कर्णाली	भैरव बडेरा उपजलाधार क्षेत्र	सुनारटोल, बियारटोल, देबाटो टोल, घाटखेत टोल, कुमाल टोल, छताइना टोल, टिमुरसैन टोल, पिपलगाडा टोल, रातिमाटा टोल, सुनार टोल, बियार टोल, लमगाउ टोल, पानी गैइरा टोल, प्याम्नी टोल, चाखापाटा टोल, काफलतोला टोल, रमाइलो टोल, रातिमाटा टोल, ओखलढुंगा टोल
		कालिका मालिका उपजलाधार क्षेत्र	माथिल्लो मुझा टोल, रामबाडा टोल, तल्लो मुझा टोल, धिया बाडा टोल, बुडिना टोल, नाउलिगाडा टोल, बेदखोला टोल
		बिन्द्रासैनि बनदेबि उपजलाधार क्षेत्र	नैने टोल, ना धारा टोल, सोत्तरगाउँ टोल, अमेलबाडा टोल, सिम्लारुख टोल, अमेलबाडा टोल, लाची टोल, फ्रसाइना टोल, हलौडे टोल, सान्नाचाखा टोल, खर्या टोल, सान्ना चाखा टोल, खर्या टोल, सुनगैरा टोल, सुजाडे टोल, बुढाबालुवा टोल, माछालोट टोल, बुढाबालुवा टोल, नाथामारे टोल, दम्का टोल, कार्की टोल, रावल टोल, कार्की टोल, कामी टोल, बिन्द्रासैनी टोल
२	मध्य कर्णाली	गोगनपानी उपजलाधार क्षेत्र	खोल्टे पानी टोल, मिलन चोक, माझभुलु टोल, मिलन चोक, अत्तरगाणा टोल, साल्लेटाकुरा टोल, अम्लिसेन टोल, लेख टोल, बाहुन गाउँ, माझभुलु, खालगाडा टोल, खालडाडा टोल
		तादी उपजलाधार क्षेत्र	तादी टोल, कडबडी टोल, आमगैरा टोल
		लामाचैर उपजलाधार क्षेत्र	लामाचौर टोल, बिउराखेत टोल, सिम टोल

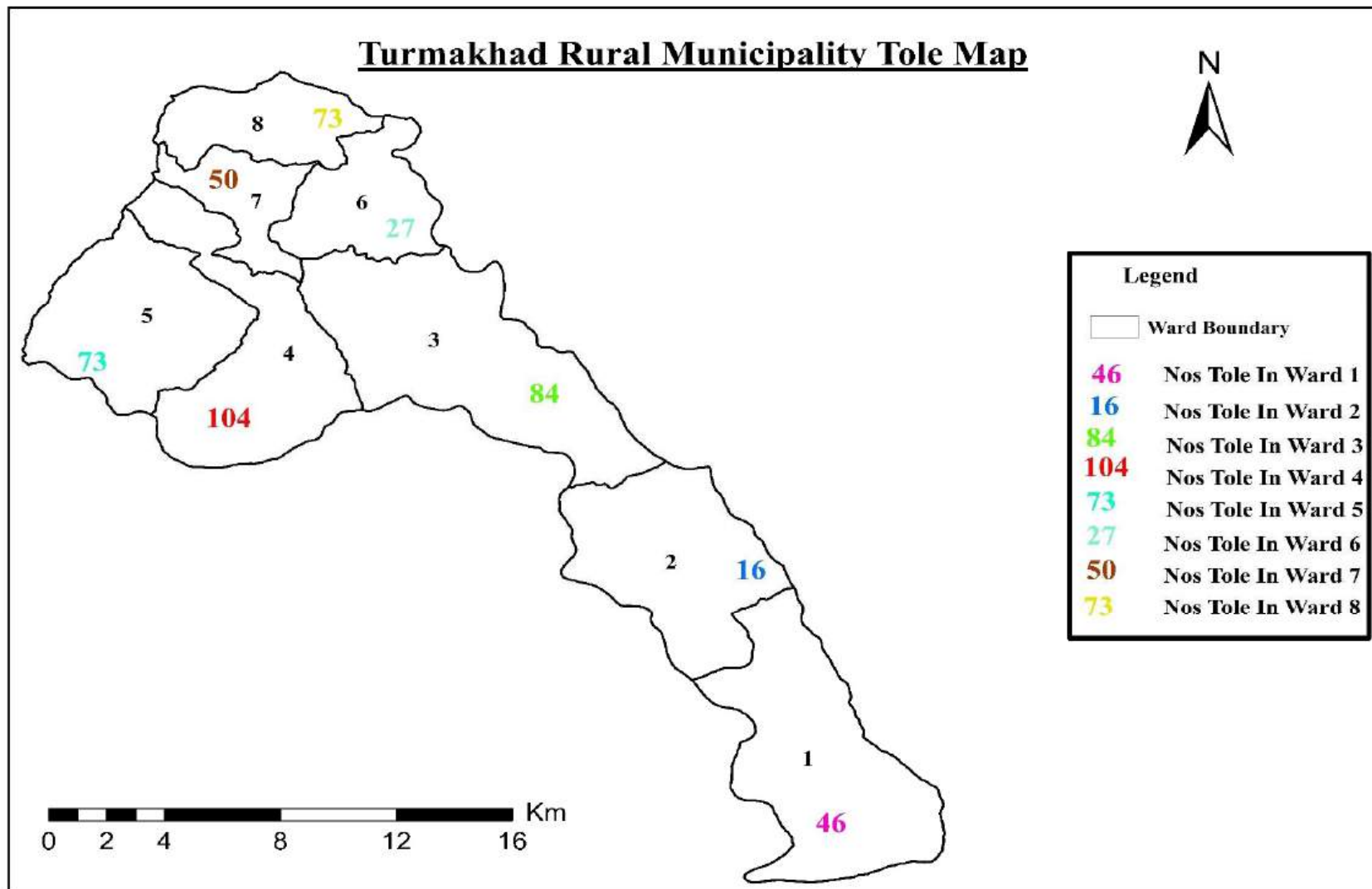
३	मध्य कर्णाली	आमि उपजलाधार क्षेत्र	जिम्माकरा दाडे टोल, लोडे टोल, राक्से टोल, लोडे ख टोल, चानु ख टोल, चानु क टोल, खुप्पु टोल, बदबदे टोल, खुप्पु टोल, टिमुर पानी टोल, बदबदे टोल, आटचौर टोल, अदारे टोल, तानिकोट बड्डिपनेरा टोल, माथिपानी टोल, बैबडा टोल, पलाडा, पलाडा क टोल, बिन्दासैनि टोल
		थाल्पाटा उपजलाधार क्षेत्र	ढकढके टोल, लोपडे क टोल, चलाउने गडा टोल, लोपडे ख टोल, ठुलागाब टोल, रुप्से टोल, बतासे टोल, टिमिले टोल, सेलाघाट टोल, ज्यारिम खोला टोल, तल्लो थाल्पाटा टोल, गैरा टोल, सिम्ले टोल, केलाडी टोल, चिसेबाडा टोल, डाडाटोल, तल्लो तोलिपानी टोल, माथिल्लो तोलिपानी टोल, चिउराखांद टोल, टुप्पाघर टोल, चानु क टोल, आँपरुख टोल, तल्लो बल्दे टोल, माथिल्लो बल्दे टोल, चाकपाडे टोल, तल्लो बोल्दे टोल, माथिल्लो बोल्दे टोल, रातिमाटा टोल, पानिमुला टोल, माथिल्लो गाउँ टोल, तल्ला गाउँ टोल, टिपुरे गैरा टोल, माथिल्लो केलाडी टोल, थाल्पाटा स्वाछेडा टोल, कोट टोल, चौपाता टोल, गणेश पानी टोल, पानीमुला टोल, ओखल्लुडा टोल, माथिल्लो गाउँ टोल, तल्ला गाउँ टोल, तल्लारा टोल, लेख टोल, माथिल्लो बिजु टोल, तल्लो बिजु टोल, टिपुरे गैरा टोल, सुवाछेडा टोल, खैरे खोला टोल
		लकान्द्रा उपजलाधार क्षेत्र	सेलघाडि टोल, सिरूवान टोल, रामखोला टोल, लम्काने टोल, सिम टोल, बुढागडा टोल, पान्लाबाटा टोल, ठुला खाल टोल, डोब्रा टोल, ठुलाखाल टोल, चाङ बुन्ने गडा टोल, लेख क टोल, सिमलगैरा टोल, सल्यान डाँडा टोल, भुम्के टोल, भदौरे आप टोल, सल्यान डाडा टोल, भुम्के टोल, काले आँप टोल, सालघाडी टोल, भुम्के टोल
४	मध्य कर्णाली	गोदे उपजलाधार क्षेत्र	बजार क टोल, बास रूख टोल, तल गाउँ टोल, ढाङ्टा टोल, गंगा टोल, चावड टोल, राँडगा टोल, जुजे टोल, मेल पोखरी टोल, भुवा सेलाउने टोल, तलगाउँ टोल, मेलपोखरि टोल, गगनपानि टोल, चिसाखोला टोल, गोदे टोल, लुङर्गि टोल, चुकेआप टोल, खानिखोला टोल, खोल्टेपानि टोल, सलेनि टोल, डाडा टोल, सलेनि टोल, डाडा मुल्लो बेलुक टोल, देवलडा टोल, तितेचिउरी टोल, नावापानी टोल,
		चिसी उपजलाधार क्षेत्र	दलित टोल, पिपल चौतारा टोल, बागेपानी टोल, कोलाघर क टोल, बोक्सडा टोल, राउतेपदडा टोल, बासरूख टोल, लेखाघर टोल, कोलगडाल टोल, कपलगैरा टोल, सल्लेरी टोल, चौतारा टोल, चाटी टोल, पोखरी टोल, चाखा टोल, बण्डालीमाडु टोल, सल्लेडी टोल, नथखोला टोल, भाडाल्ले टोल, लाटाखान टोल, पानी खोला टोल, च्यालबाडा टोल, सिमल रूख टोल, बोक्सडा टोल, रागसे टोल, बादेपडा टोल, झिलीमिले टोल, नाउली टोल, पातल क टोल, लाम्बाडा टोल, मिलन चोक टोल, नाउलिपातल क टोल, नाउलिपातल ख टोल, डाडाघर टोल, बागेपानि टोल, लमबाडा टोल, भनथान टोल, साउँद टोल, थारेन टोल, पिपल चौतारा टोल, सिमटोल टोल, टिमलेटा टोल, थारेन टोल
		जुय जैसुर उपजलाधार क्षेत्र	पल्लावन टोल, चिउरासैन टोल, चिउसैन टोल, टुनिखोला टोल, चावड टोल, नाथेसैन टोल, बाडी खोला टोल, लेख टोल टोल, बेडु रूख टोल, जडाभिता टोल, टोलठान टोल, डोप्का टोल, चाफी टोल, ओदालपानी टोल, नायक बाडा टोल, सिमपानी टोल, बडरूख टोल, खाटा टोल, मल्लो दग्डे टोल, छडापडा टोल, तल्लो दग्डे टोल, निमाडे टोल, प्रशान्त टोल, खाङगा टोल, पल्लावन टोल, चिउरासैन टोल, टुनिखोला टोल, मिलनचोक टोल, चावड टोल, नाथेसैन टोल, बडी खोला टोल, लेख टोल, दुदेचौका टोल, सुगुरखाल टोल, डोप्का टोल, चाफी



			टोल, ओदाल पानी टोल, नायकबाडा टोल, सिमपानी टोल, भुम्के टोल, फुलबारी टोल, बुढागडा टोल, रातिमाटा टोल, खाटा टोल, डाडा टोल, चावड टोल, तलीगाउँ टोल, गैरा टोल, सातले टोल, मुल्लो दगडे टोल, छडापडा टोल, राजिगाउँ टोल, तल्लो दगडे टोल, जगलघाट टोल, चाँपाते टोल, निमाडे टोल, पारि टोल, प्रशान्त टोल, दुबैरा टोल, खाडगा टोल,
५	मध्य कर्णाली	नाडा धुरगाउँ जम्पानी उपजलाधार क्षेत्र	धुरगाउँ टोल, नवदुर्गा टोल, भाडेखक टोल, पल्लो धुरगाँउ टोल, तिखाढुङ्गा टोल, बाङ्गि टोल, पुनेपातल टोल, रुडा टोल, बैस टोल, नौलाघर टोल, मुल्लो गाउँखेत टोल, गाउँखेत टोल, पातल टोल, चिउरी काँडा टोल, टोक्के टोल, साल कुरिगाउँ टोल, झिल्म टोल, बैस टोल, टल्लो बैस रुडा टोल, धुरगाउँ टोल, ओखलढुङ्गा डाँडा टोल, सालघारी खालगडा टोल, आमरुख टोल, बेलरुख टोल, पिपल रुख टोल, थकाली टोल, गैरा बाङ्गी टोल, धुरगाउँ टोल, ज्यारिमे टोल
		ढाङ्टा कोल्ली तिल्चौर उपजलाधार क्षेत्र	मुल्लाढाङ्टा टोल सैनटोल चामेतोली जुमतला टोल लमालु टोल दह टोल राति खोला टोल सैन घर तिल्चौर टोल दमाई टोल माथिल्लो गाउँ टोल तल्लो गाउँ टोल सिम टोल जडे आम बण्डाली टोल जडे आम ल्वारबाडा टोल सेलिबाडा टोल बिबिटि टोल सलेरि टोल नौलाघर टोल खाल्टे घर कुल्या माडु तल्लो रातिखाल कोलडाडा टोल तल्लो गाउ पातिफाल्ने टोल पिपलरुख टोल धुलेगल्फा टोल बुढाखाल टोल भङ्गार टोल
		थोलु बुदे मयाकाँडा लेकाली उपजलाधार क्षेत्र	जब्ध्यान टोल मयाकाडा बिष्ट टोल वल्लो थोलु थोलु टोल बिन्काना रूडि खोला टोल डाँडा टोल कालिकास्थान माथिल्लो दुलाल मयाँकडा मयाँकडा बामन टोल तल्लो बगुर रुडी खोला डुमवारया पाँत्राखाल तल्लो बगुर ठुला घर कालिका थान भाडे थोलु ख भाडे थोलु क गैरा घर गैरा टोल तल्लो बगुर बगुर मुल्लाखाल बिपिटि तल्लो गरेन माथि घर धाराघर सल्लेरी माथिल्लो सल्लेरी तल्लो पल्लो घर तल्लो दुलाल टोल चौतारा
६	मध्य कर्णाली	कुनिगडा जलाधार क्षेत्र	स्यलेकरा टोल कल्यान टोल दाडे पियतडा टोल कुनिगडा टोल
		तुल्ला जलाधार क्षेत्र	तुल्ला टोल गैलड टोल नावगाडे टोल पानी मुला घ पानी मुला क टोल पानीमुला (ग) पानीमुला (ड) पानीमुला (ख)
		बगुरखाल जलाधार क्षेत्र	कैलाबस्ति टोल कालासेन टोल सिराडि टोल कुटिडाडा टोल बगुरखाल टोल कोल्डाडा टोल ढाडाथाई रामखोला टोल रातागडा टोल पेलेखेत टोल आमगैरा टोल कोटवाडा क टोल कपलतोली टोल बाडे पानि ग्वालेखेति टोल तलुनि टोल
७	मध्य कर्णाली	शेष्टे जलाधार क्षेत्र	बिनेखोला टोल बिरिय टोल कानजड टोल चमढाय टोल सनेगडा टोल भटिना टोल लुगा पोखरा सडेपातल टोल शलेगडा टोल डोबरि खोला तख्लो बाशकाडा टोल तल्लो बासकाडा ढिकी हाल्ने शेष्टे बिचगाउ भन्थान नेटाकोट
		नौखम्म जलाधार क्षेत्र	चौका टोल सल्ला रूख दूदिला टोल घिय मेला कैलुपाईला टोल नौ नौखम्म टोल बराले गाउ जालडासे टोल बुका खोला गैरे गडा धामी खेत नौखम्म कुटमाल टोल धामि खेत कलाम बराले
		दह खाल	शाहि टोल बामन टोल सेउडेखेत टोल खिरसैन् टोल माडूगडा टोल मटूरा टोल बूडा गडा टोल रिठा टोल गर्ज टोल भागो झाडने टोल अचौड टोल बगल देउ टोल ल्वार बाडा टोल घोगाकाटने टोल स्यलेकरा टोल सैने गडा टोल धाईडा टोल पातिशाला टोल

८	मध्य कर्णाली	कालिखोला घट्टे गडा उपजलाधार क्षेत्र	पुनेपाटा ठाकुर टोल तलघर भमक कटुन गैरेगडा चिउरान घोडाखान बोगटीगाउ पिपलरुख (लिडेमेला) चिउराना गैरी गडा टोल बाटाघर टोल बान्नेघर
		मेलि उपजलाधार क्षेत्र	सालिमेला डुम्बारा ढकालबाडा (दलित) पिपलरुख (लिडेमेला) बाटाघर मालिमेला बैकुण्ठेश्वरि पोखरा गैराघर/कापडेगडा नेपाली ग्वालसैन जैसी लस्करीडाडा मेलडाडा सम्बाद बुढासाल ठाठिखौंद थाप्ला कमलासैन कोलथाप्ला ग्वालसैन (ख) नाउल्यागाउँ देवलघर /सैनीगडा नरखोला साउनाकोट बाव तोसीकोटबजार नाउल्यागाउ ग्वालसैन दलित जैसी गैराघर /कापडेगडा बैकुण्ठेसोरी कमलासैन बुढासाल टोल सम्बाद टोल मेलडाडा लस्करी डाडा थाप्ला टोल देवलघर सैनी गडा पोखरा टोल मालिमेला टोल सालमेला सुनकोट चैतारा साउनेकोट
		बड्ढिगाडा जलाधार क्षेत्र	पेलेखेत सान्नेबगर टोल धाराघर टोल गाइखर्क दलित टोल गाइखर्क टुपाघर टोल गैरेगडा केलाडि धारा घर तित्रासैन दुधेपानी पिपलसैन गैलड टोल गडेन रातिमाटे तलोपल्वौर टोल सिम्ले गैरा टोल देउतला टोल थापापोखरा भाड्या गडा

स्रोत: तुर्माखाद गाउँपालिका जलउपयोग गुरुयोजना तयारी सर्वेक्षण २०७९



चित्र नं. ७ टोलको विवरण

## २.५ गाउँपालिकाको सामाजिक तथा आर्थिक विवरण

### २.५.१ घरधुरी तथा जनसंख्या

गाउँपालिकाको जलउपयोग गुरुयोजना अद्यावधि गर्ने प्रक्रियाका लागि गरिएको सर्वेक्षण गरि संकलन गरिएको तथ्याङ्कहरुलाई विश्लेषण गर्दा यस गाउँपालिकामा जम्मा ४७३ वटा मुख्य बस्तीहरु भएको देखिन्छ। यस गाउँपालिकाको कूल घरधुरी संख्या ५,२८४ रहेको छ भने जम्मा २७,८८२ जनसंख्या रहेको छ। घरधुरी तथा जनसंख्याको विवरण तालिका नं. ७ मा गरिएको छ।

तालिका नं. ७ गाउँपालिकाको घरधुरी र जनसंख्या विवरण

वडा नं.	बस्ति संख्या	संकलित तथ्याङ्क अनुसार जम्मा घरधुरी	जनसंख्या
१	४६	६८८	३५८७
२	१६	२३६	१३७६
३	८४	८७२	४५२२
४	१०४	१०४८	५४५२
५	७३	५७८	३२८०
६	२७	५३७	२८३८
७	५०	४९१	२५५२
८	७३	८३४	४२७५
<b>जम्मा</b>	<b>४७३</b>	<b>५,२८४</b>	<b>२७,८८२</b>

स्रोत: तुर्माखाद गाउँपालिका जलउपयोग गुरुयोजना तयारी सर्वेक्षण २०७९

### २.५.२ जातियता

जातियता अनुसारको घरधुरी र जनसंख्याको विवरण तालिका नं. ८ मा प्रस्तुत गरिएको छ।

तालिका नं. ८ गाउँपालिकाको जातिगत घरधुरी विवरण

वडा नं.	जम्मा घरधुरी							जनसंख्या		
	ब्राह्मण/क्षेत्रि/सन्ध्यासी	जनजाति	नेवार	दलित	मुस्लिम	अन्य	जम्मा	महिला	पुरुष	जम्मा
१	४५९	२७	०	२०२	०	०	६८८	१८८८	१६९९	३५८७
२	१५६	०	०	८०	०	०	२३६	७१३	६६३	१३७६
३	६३३	२०	०	२१९	०	०	८७२	२३८८	२१३४	४५२२
४	७३१	०	०	३१७	०	०	१०४८	२८६५	२५८७	५४५२
५	३५५	४	०	२१९	०	०	५७८	१७५४	१५२६	३२८०
६	२५३	६०	०	२२४	०	०	५३७	१५३६	१३०२	२८३८
७	४०९	१०	०	७२	०	०	४९१	१३९२	११६०	२५५२
८	५५९	७	०	२६८	०	०	८३४	२३०८	१९६७	४२७५
<b>जम्मा</b>	<b>३५५५</b>	<b>१२८</b>	<b>०</b>	<b>१६०१</b>	<b>०</b>	<b>०</b>	<b>५२८४</b>	<b>१४८४४</b>	<b>१३०३८</b>	<b>२७८८२</b>
<b>%</b>	<b>६७.२८%</b>	<b>२.४२%</b>	<b>०%</b>	<b>३०.३०%</b>	<b>०%</b>	<b>०%</b>		<b>५३.२४%</b>	<b>४६.७६%</b>	

स्रोत: तुर्माखाद गाउँपालिका जलउपयोग गुरुयोजना तयारी सर्वेक्षण २०७९

### २.५.३ साक्षरता

तुर्माखाद गाउँपालिकामा शिक्षा शाखाको तथ्याङ्क अनुसार ९८.४६% पुरुष तथा ९७.५४% महिला साक्षरता दर रहेको भेट्टिन्छ। साक्षरता सम्बन्धि विस्तृत विवरण तालिका नं. ९ मा संलग्न गरिएको छ।

तालिका नं. ९ गाउँपालिकाको साक्षरता विवरण

वडा नं	साक्षरता जनसंख्या सम्बन्धि विवरण				कैफियत
	पुरुष		महिला		
	संख्या	प्रतिशत	संख्या	प्रतिशत	
१	१२६४	९७	१२४७	९८	
२	३३६	९५	३३१	९५	
३	१४५९	९६	१५१३	९८	
४	११६५	९८	११९६	९९	
५	९१५	९७	८३६	९६	
६	९९५	९७	९४३	९७	
७	८९८	९७	८१६	९७	
८	१३४७	९५	१२८१	९८	
<b>जम्मा</b>	<b>८३७९</b>	<b>९६.४६</b>	<b>८१६३</b>	<b>९७.५४</b>	

स्रोत: तुर्माखाद गाउँपालिका जलउपयोग गुरुयोजना तयारी सर्वेक्षण २०७९

### २.५.४ व्यवसाय

यस गाउँपालिकामा जम्मा ५२८४ घरधुरी मध्ये सबै (५२८४) घरधुरी नै कृषिलाई मुख्य व्यवसायको रूपमा अंगालेको पाइन्छ भने २९१ घरधुरी व्यापार, २६३ घरधुरी नोकरी, २ घरधुरी लघु उद्योग र १७३१ घरधुरी अन्य कार्य गरेको पाइन्छ।

तालिका नं. १० व्यवसाय सम्बन्धि विवरण

वडा नं.	व्यवसाय सम्बन्धि विवरण						जम्मा	
	कृषि	लघु उद्यम	व्यापार	नोकरी		बैदेशिक रोजगार		
				सरकारी	गैर सरकारी	भारत		अन्य मुलुक
१	६८८	०	७	२०	३	१५०	७	६८८
२	२३६	०	९	२५	२	७५	७	२३६
३	८७२	०	५५	४०	१२	२५०	३४	८७२
४	१,०४८	१	१२०	३०	५	२५५	२५	१,०४८
५	५७८	०	२५	५०	३	२२०	१६	५७८
६	५३७	०	१५	२५	३	१५०	१०	५३७
७	४९१	१	२५	२०	२	२००	१२	४९१
८	८३४	०	३५	२५	३	३५०	२०	८३४
<b>जम्मा</b>	<b>५,२८४</b>	<b>२</b>	<b>२९१</b>	<b>२३२</b>	<b>३१</b>	<b>१,६००</b>	<b>१३१</b>	<b>५,२८४</b>

स्रोत: तुर्माखाद गाउँपालिका जलउपयोग गुरुयोजना तयारी वडागत बैठक २०७९



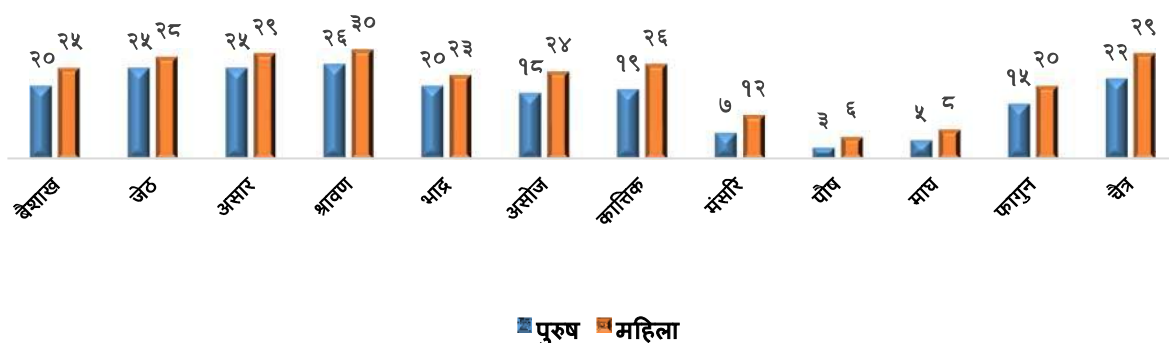
## २.५.५ कृषि र जिविकोपार्जन

यस गाउँपालिकाका मानिसहरुको जीवन निर्वाह गर्ने मुख्य माध्यम कृषि र पशुपालन हो। सिंचाइ सुविधा भएको कृषियोग्य जमिनमा गहुँ र धान खेती गरिएको छ भने पाखो बारीमा मकै, जौ र कोदो गरी उत्पादन गरेको देखिन्छ। व्यावसायिक रुपमा तरकारी उत्पादनलाई जोड नदिएता पनि धेरथोर मात्रामा भए पनि सबै किसिमका तरकारी उत्पादन गरिन्छ। उत्पादन भएका केही तरकारीहरु नजिकको बजारमा बिक्री वितरण गर्ने र धेरैजसो आफैले मात्र उपयोग गर्ने गरिएको छ। त्यसै गरी सुन्तला, केरा, आरु आदि फलफुलहरु केहि मात्रामा पाउन सकिन्छ। यस्ता फलफुलहरु पनि केही घरमै खपत हुन्छ भने केही नजिकको बजारमा बिक्री वितरण गरिन्छ। प्रायः सबैजसो घरधुरीले भैंसी, गाई, गोरु, भेडा, बाख्रा आदि पशुपालन गर्ने गरेका छन्। त्यसै गरी यहाँका मानिसहरुले काउलो, समय, सुनकाउलो, सतुवा, टिमुर जस्ता High medicine जडीबुटीहरु पनि सङ्कलन र बिक्री वितरण गर्ने गरेका छन् गाउँपालिकामा जडिबुटीहरुको व्यवसायिक खेती तथा संरक्षण सम्बन्धि नीति निर्माण तथा खोज अनुसन्धान गर्नु पर्ने आवश्यकता रहेको छ।

## २.५.६ मौसमी पात्रो

यस गाउँपालिकामा आगामी दिनहरुमा समुदायमा आधारित विकासका क्रियाकलापहरु सञ्चालन गर्न समुदायका मानिसहरुको कार्यव्यस्तताको समय जात्र आवश्यक छ। ग्रामीण समुदायका बहुसंख्यक मानिसहरु कृषी व्यवसाय, मौसमी रुपमा रोजगारीका लागी देश भित्र र बाहिर जाने भएकाले भविष्यमा निर्माण गरिने पूर्वाधार विकास लगायत अन्य गतिविधीहरु संचालन गर्न समुदायको कार्ययोजना र समयसारणीलाई बुझ्नु अत्यन्तै जरुरी हुन जान्छ। जलउपयोग गुरुयोजना सर्वेक्षणका क्रममा गरिएका लक्षित समुह भेटघाट तथा अन्तरक्रियाका आधारमा गाउँपालिकामा समुदायको महिना अनुसारको मौसमी पात्रो तयार पारिएको छ। गाउँपालिकाका मानिसहरु जेष्ठ, अषाढ, श्रावण र चैत्र महिनामा स्थानीय खेतीपाती, सिजन अनुसारको खर संकलन र अन्य घरायसी कामले गर्दा व्यस्त हुने अवस्था प्राप्त तथ्याङ्कले देखाएको छ। अन्य महिनाहरु केही फुर्सदिला देखिएका कारण विकास निर्माणका गतिविधिहरुमा समुदायलाई सहभागिता गराउन सकिने सम्भावना देखिन्छ।

### मौसमी पात्रो



चित्र नं. ८ गाउँपालिकाका समुदायहरुको कामको आधारमा मौसमी पात्रो

समग्रमा यस गाउँपालिकामा पुरुषको भन्दा महिलाहरु सिजन अनुसारको काममा बढी व्यस्त हुने अवस्था तथाङ्क बिश्लेषणले देखाउछ। गाउँपालिकामा महिला र पुरुषको व्यस्त हुने समयको को मौसमी पात्रो चित्र नं. ८ मा प्रस्तुत गरिएको छ।

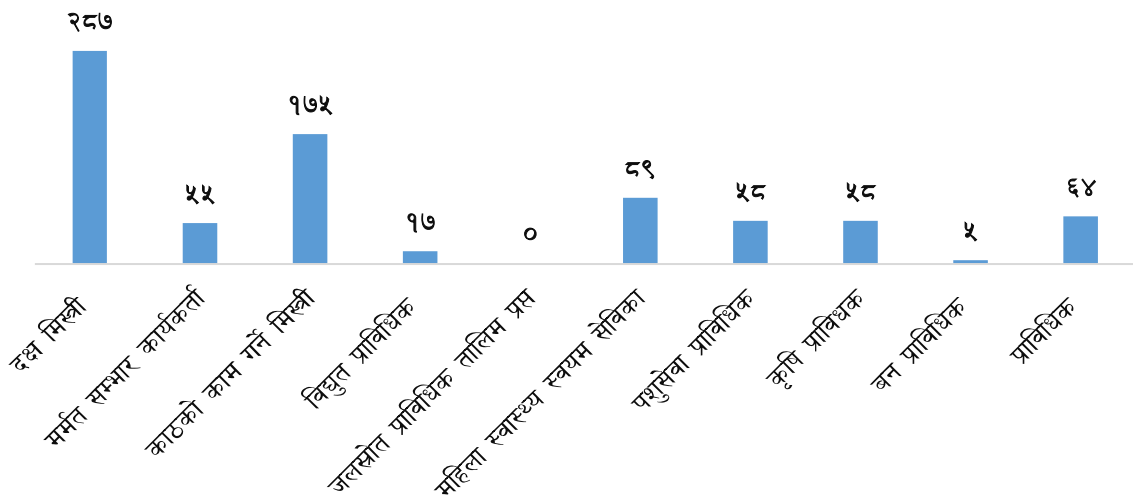
### २.५.७ मानव संसाधन विश्लेषण

कुनै पनि विकास निर्माणका क्रियाकलापहरुलाई गुणस्तरीय र दिगो रूपमा सञ्चालन गर्न स्थानीय स्तरमा सिप भएका दक्ष जनशक्ति हुन अति नै आवश्यक हुन जान्छ। यस गाउँपालिकामा कुल २८७ जना दक्ष मिस्त्री रहेका छन भने ३६ जना जलस्रोत प्राविधिक र ५५ जना मर्मत सम्भार कार्यकर्ता रहेको पाइन्छ। जसले गर्दा समुदायमा निर्माण हुने खानेपानी योजनाको कामका लागि स्थानीय स्तरमै दक्षता र सीप भएका मानव संसाधन उपलब्ध छन्। गाउँपालिकामा उपलब्ध मानव संसाधनहरुको वडागत विवरण तलको तालिका नं. ११ मा प्रस्तुत गरिएको छ।

#### तालिका नं. ११ उपलब्ध मानव संसाधन

मानव संसाधन	वडागत रूपमा जम्मा उपलब्ध मानव संसाधन								जम्मा
	वडा नं. १	वडा नं. २	वडा नं. ३	वडा नं. ४	वडा नं. ५	वडा नं. ६	वडा नं. ७	वडा नं. ८	
दक्ष मिस्त्री	३५	१२	५०	५५	४५	२५	२५	४०	२८७
मर्मत सम्भार कार्यकर्ता	४	२	७	१२	१०	६	६	८	५५
काठको काम गर्ने मिस्त्री	२०	१०	२५	३५	२५	२०	२०	३०	१७५
विद्युत प्राविधिक	३	०	१०	३	५	१	५	०	१७
जलस्रोत प्राविधिक तालिम प्राप्त	०	०	०	०	०	०	०	०	०
महिला स्वास्थ्य स्वयम सेविका	१०	४	१४	१४	११	१०	१०	१६	८९
पशुसेवा प्राविधिक	४	२	२०	२०	१	५	३	३	५८
कृषि प्राविधिक	३	२	२०	१०	४	७	५	७	५८
बन प्राविधिक	०	०	२	०	२	१	०	०	५
प्राविधिक	४	०	२५	१२	७	११	३	२	६४
<b>जम्मा</b>	<b>८३</b>	<b>३२</b>	<b>१७३</b>	<b>१६१</b>	<b>११०</b>	<b>८६</b>	<b>७७</b>	<b>१०६</b>	<b>८०८</b>

स्रोत: तुर्माखाद गाउँपालिका जलउपयोग गुरुयोजना तयारी वडागत बैठक २०७९



चित्र नं.९ गाउँपालिकाको मानव संसाधनको अवस्था

### २.५.८ स्थानीय निर्माण सामग्री उपलब्धता

यस गाउँपालिकामा स्थानीय स्रोत तथा निर्माण सामग्रीहरूको प्रयाप्तता रहेको छ। ढुङ्गा, बालुवा, काठ, गिट्टी र बाँस जस्ता स्थानीय निर्माण सामग्रीहरू वडा क्षेत्र भित्र नै उपलब्ध छन्। यस गाउँपालिकामा कर्णाली नदी, ठुलीगाड र अन्य स-साना खोला र नदी क्षेत्रबाट निर्माण कार्यहरूका लागि ढुङ्गा, बालुवा, गिट्टीको प्रयोग गर्दै आईरहेको गुरुयोजना सर्वेक्षणका क्रममा जानकारी प्राप्त भएको छ।

तालिका नं. १२ स्थानीय निर्माण सामग्री

वडा नं.	ढुङ्गा, बालुवा, गिट्टी उपलब्ध हुने खोलाहरू	खोला देखि वडा केन्द्र सम्मको दुरी
१	कर्णाली नदी	४ कि.मि
२	कर्णाली नदी	५ कि.मि
३	कर्णाली नदी	४ कि.मि
४	कर्णाली नदी	१२ कि.मि
५	कर्णाली नदी	१० कि.मि
६	कर्णाली नदी	३ कि.मि
७	कर्णाली नदी काली खोला बेलखेत	१० कि.मि
८	कर्णाली नदी काली खोला बेलखेत	६ कि.मि

स्रोत: गाउँपालिका स्तरिय गुरुयोजना तर्जुमा बैठक छलफल

**२.६ सेवा केन्द्रहरु सम्बन्धि विवरण**  
तालिका नं. १३ सेवा केन्द्रहरु

क्र स	सेवा केन्द्रको नाम	कार्यालय स्थित वडा र स्थान
१	गाउँपालिकाको कार्यालय	तुर्माखाद बजार
२	वडा कार्यालय वडा न १	बिन्द्रासैनी
३	वडा कार्यालय वडा न २	भुलु
४	वडा कार्यालय वडा न ३	थालपाटा
५	वडा कार्यालय वडा न ४	तुर्माखाद बजार
६	वडा कार्यालय वडा न ५	नाडा
७	वडा कार्यालय वडा न ६	कुनिगडा
८	वडा कार्यालय वडा न ७	दहखाल
९	वडा कार्यालय वडा न ८	नाउलेगाउँ
१०	स्वास्थ्य चौकी कार्यालय वडा न १	तुर्माखाद बजार
११	स्वास्थ्य चौकी कार्यालय वडा न २	बिन्द्रासैनी
१२	स्वास्थ्य चौकी कार्यालय वडा न ३	भुलु
१३	स्वास्थ्य चौकी कार्यालय वडा न ४	थालपाटा
१४	स्वास्थ्य चौकी कार्यालय वडा न ५	तुर्माखाद बजार
१५	स्वास्थ्य चौकी कार्यालय वडा न ६	बगुरखाल
१६	स्वास्थ्य चौकी कार्यालय वडा न ७	दहखाल
१७	स्वास्थ्य चौकी कार्यालय वडा न ८	तोषिकोट
१८	प्रहरी चौकी	तुर्माखाद १
१९	प्रहरी चौकी	तुर्माखाद ४
२०	प्रहरी चौकी	तुर्माखाद ६
२१	बिन्द्रासैनी मा बि	वडा नं १ बिन्द्रासैनी
२२	सुर्य माध्यामिक बिद्यालय	वडा नं २ भुलु
२३	वसुन्धरा माध्यामिक बिद्यालय	वडा नं ३ थालपाटा
२४	बिन्दोबासिनि माध्यामिक बिद्यालय	वडा नं ३ आमी
२५	भैरव माध्यामिक बिद्यालय	वडा नं ३ लोकेन्द्र
२६	कालिकेस्वरी माध्यामिक विद्यालय	वडा नं ४ तुर्माखाँद
२७	विश्वज्योती आधारभूत बिद्यालय	वडा नं ४ जैसुर
२८	कलीकेश्वरी माध्यामिक बिद्यालय	वडा नं ५ नाडा
२९	कामेश्वरि माध्यामिक बिद्यालय	वडा नं ६ राताखाली
३०	मेनका माध्यामिक बिद्यालय अछाम	वडा नं ६ तुल्ता
३१	तोषि माध्यमिक विद्यालय	वडा नं ७ तोषी
३२	सिधेस्वरी माध्यमिक विद्यालय	वडा नं ८ तोसीकोट

३३	जनज्योति आधारभुत बिध्यालय	वडा नं १ शेरा
३४	नेपाल राष्ट्रिय आधारभुत विद्यालय	वडा नं १ सोतर
३५	भैरब आधारभुत विद्यालय	वडा नं १ दुधेरीथान
३६	वनदेवी आधारभूत बिद्यालय	वडा नं १ सुजेडा
३७	शान्ति सृजना आधारभूत विद्यालय	वडा नं १ बडेरा
३८	मालिका सामुदायिक आधारभूत बिद्यालय	वडा नं १ गैरीगाउ
३९	जनप्रिय आधारभुत तह	वडा नं २ लामाचोर
४०	बुद्द सान्ती आधारभुत विद्यालय	वडा नं २ तादी टोल
४१	जनता सामुदायिक आधारभुत विद्यालय	वडा नं ३ रामखोला
४२	तुल्सी आधारभूत बिद्यालय	वडा नं ३ नेपाली टोल
४३	पुरुषोत्तम आधारभूत विद्यालय	वडा नं ३ राबल्देव
४४	पुस्पानजलि आधारभुत विद्यालय	वडा नं ३ पुत्रा
४५	बालकल्यान आधारभुत विद्यालय	वडा नं ३ पल्लावाटो
४६	बिजया आधारभुत बिद्यालय	वडा नं ३ तानीकोट
४७	महामन्दिर आधारभुत विद्यालय	वडा नं ३ लोडे
४८	वालउत्थान आधारभूत बिद्यालय	वडा नं ३ तल्लोथाप्ला
४९	शिद्दी गणेश आधारभूत बिद्यालय	वडा नं ३ असारा
५०	कमल आधारभुत विद्यालय	वडा नं ४ चिसि
५१	माहालक्ष्मि आधारभुत विद्यालय	वडा नं ४ गादे
५२	सरस्वती आधारभूत विद्यालय	वडा नं ४ दलित टोल
५३	नेपाल राष्ट्रिय आधारभूत विद्यालय	वडा नं ४ जंगलघाट
५४	जनता आधारभुत विद्यालय	दुबैरा
५५	विश्वज्योती आधारभुत विद्यालय	चिउरासैन
५६	कालिका आधारभुत बिद्यालय	वडा नं ५ चमेलतोली
५७	जनकल्याण आधारभुत विद्यालय	वडा नं ५ धुरटोल
५८	जिबनोद्वार आधारभुत विद्यालय	वडा नं ५ थोलु
५९	नवदुर्गा आधारभुत विद्यालय	वडा नं ५ जाम्पानी
६०	सरस्वती आधारभूत विद्यालय	वडा नं ५ ढान्टा टोल
६१	लक्ष्मि निवास आधारभुत विद्यालय	वडा नं ५ कोल्ती तोल्ली टोल
६२	कालिकेश्वरी आधारभुत विद्यालय	वडा नं ६ कवलतोली
६३	ध्रुवतारा आधारभूत विद्यालय	वडा नं ६ रिमालडाडा
६४	नेपाल राष्ट्रीय आधारभुत विद्यालय	वडा नं ६ कुनीगडा



६५	त्रिपुरेश्वरि आधारभुत विद्यालय तोषि सेट्टे	वडा नं ७ सेट्टे
६६	नौ खम्म प्राथमिक विद्यालय	वडा नं ७ नौखम्म
६७	बण्डालि आधारभुत विद्यालय	वडा नं ७ बरालेगाउ
६८	बागेश्वरी आधारभुत विद्यालय तोषि	वडा नं ७ माडुगडा
६९	सुन्दरा आधारभूत विद्यालय	वडा नं ७ बासकाडा
७०	हिमालसंकरपुर आधारभुत विद्यालय	वडा नं ७ धाइडा
७१	तितौडा इगलिस बोर्डिङ्गी विद्यालय	वडा नं ७ चौका
७२	कालिका आधारभुत विद्यालय	वडा नं ८ देवलाघर टोल
७३	जिवनकला आधारभुत विद्यालय	वडा नं ८ गैलड
७४	माहालक्ष्मि आधारभुत विद्यालय	वडा नं ८ पल्चौर
७५	वागेश्वरि प्राथमिक विद्यालय	वडा नं ८ डाडेपोखरा
७६	वैकुण्ठेश्वरि आधारभुत विद्यालय	वडा नं ८ ठाटीखाद
७७	सरस्वती आधारभूत विद्यालय	वडा नं ८ देवतिथान
७८	बनदेबि बालबिकास केन्द्र	वडा नं १ सुनगैरा
७९	सृजना बालविकास केन्द्र	वडा नं २ सालटाकुरा
८०	जन सेवा बालविकास केन्द्र	वडा नं ३ चानु
८१	जनता बालविकास केन्द्र	वडा नं ३ सुवाछडा
८२	लालिगुरास बालविकास केन्द्र सेलघाडि	वडा नं ३ सेलघारी
८३	विन्द्रासैनी बाल विकास केन्द्र	वडा नं ३ लोपडे
८४	शान्ति बालविकास केन्द्र	वडा नं ३ पलंगा
८५	जनजोति बाल विकास केन्द्र दग्डे	वडा नं ४ दग्डे
८६	जीवनसिल बालविकास केन्द्र	वडा नं ४ जैसुर
८७	नबदुर्गा बाल विकास केन्द्र	वडा नं ६ नौलागडा
८८	बालकल्याण बालबिकास केन्द्र	वडा नं ६ तुल्ता
८९	सुर्यदय बालबिकास केन्द्र	वडा नं ६ तुल्ता
९०	त्रिपुरा सुन्दरि बालबिकास केन्द्र	वडा नं ७ दुदिल्ला
९१	जाल्पा देवि बालविकास केन्द्र	वडा नं ८ कमलसेन
९२	त्रिपुरासुन्दरि बालबिकास केन्द्र	वडा नं ८ पुनेपाटा
९३	सगरमाथा बालबिका केन्द्र	वडा नं ८ तल्लौ पौलचौर

स्रोत: तुर्माखाद गाउँपालिका

## २.७ विकास साझेदारहरु, गैर सरकारी संस्थाहरु, समुदायमा आधारित संस्थाहरु तथा सहकारी सम्बन्धि विवरण

तुर्माखाद गाउँपालिकामा रहेका विकास साझेदार, गैर सरकारी संस्था तथा समुदायमा आधारित संस्थाहरुको विवरण तालिका १४ र १५ मा उल्लेख गरिएको छ।

### तालिका नं. १४ सहकारीको संस्थाहरुको विवरण

क्र स	सहकारी संस्थाको नाम	कार्यालय स्थित वडा र स्थान	कार्य क्षेत्र किसिम	कैफियत
१	जनउत्थान बचत तथा सहकारी संस्था लि	तुर्माखाद १ रहफ	बचत तथा ऋण	
२	धुर्बतारा बचत तथा ऋण सहकारी संस्था लि	तुर्माखाद ६ रानीवन	बचत तथा ऋण	
३	महिला बहुउद्देश्यीय सहकारी संस्था लि	तुर्माखाद ४ तुर्माखाद	वहूउद्देशिय	
४	स्वरोजगार बचत तथा ऋण सहकारी संस्था लि	तुर्माखाद ४ तुर्माखाद	बचत तथा ऋण	
५	कालिका माता बचत तथा ऋण सहकारी संस्था लि	तुर्माखाद ८ धमाली	बचत तथा ऋण	
६	चेतना बचत तथा ऋण सहकारी संस्था लि	तुर्माखाद ३ भैरवस्थान	बचत तथा ऋण	
७	कृषि सहकारी संस्था लि	तुर्माखाद ६ रानीवन	बचत तथा ऋण	
८	नारी चेतना महिला सहकारी संस्था लि	तुर्माखाद ३ भैरवस्थान	बचत तथा ऋण	
९	तितैडा बहुउद्देश्यीय सहकारी संस्था लि	तुर्माखाद ७ तोषी	बचत तथा ऋण	

### तालिका नं. १५ विकास साझेदार गैर सरकारी संस्थाहरु

क्र स	परियोजना संस्थाको नाम	किसिम	कार्य क्षेत्र	सम्पर्क
१	कर्णाली जल परियोजना	गैर सरकारी संस्था	तुर्माखाद गाउँपालिका	
२	रुडेक नेपाल	गैर सरकारी संस्था	तुर्माखाद गाउँपालिका	०९७६२०२१८
३	सेवक नेपाल	गैर सरकारी संस्था	तुर्माखाद गाउँपालिका	
४	वाक नेपाल	गैर सरकारी संस्था	तुर्माखाद गाउँपालिका	
५	सोसेक नेपाल	गैर सरकारी संस्था	तुर्माखाद गाउँपालिका	
६	आइडिएस नेपाल	गैर सरकारी संस्था	तुर्माखाद गाउँपालिका	

## अध्याय ३ विद्यमान जलस्रोतहरूको अवस्था र प्रयोग

### ३.१ जलस्रोतहरूको विवरण

जलउपयोग गुरुयोजनाको सर्वेक्षण चरणमा पानीका स्रोतहरूको सर्वेक्षण तथा यस पूर्व सर्वेक्षण भएका स्रोतहरूको समुदाय तथा वडा तहमा प्रमाणीकरण गरिएको थियो । जलस्रोत व्यवस्थापन कुर्सिले औल्याएका चार वटा क्षेत्रका आधारमा पानी सम्बन्धित योजनाहरू तर्जुमा गर्दा समुदायहरूमा पानीको वितरणको सम्भावना के कस्तो छ भनि विश्लेषण गर्न स्रोतहरूको सर्वेक्षण अति नै महत्वपूर्ण छ । गुरुयोजनाको यो चरणमा स्रोतहरूमा समुदायको माग अनुसार पानीको मात्रा यथेष्ट उपलब्ध छ वा छैन, गुणस्तर के कस्तो रहेको छ, पानीका स्रोतहरूको अवस्थिति वस्तीहरूको तुलनामा माथी वा तल कता छ, जलस्रोतहरूको विद्यमान प्रयोग स्थिति र भविष्यको उपयोगको संभावना के कस्तो रहेको छ, मुहानहरूमा विबाद छ छैन आदी बारेमा समुदाय तथा स्रोतको अवलोकन, भेटघाट र अन्तक्रिया मार्फत सर्वेक्षण गरि आवश्यक तथ्याङ्क संकलन गरिन्छ।

यस गाउँपालिकामा कर्णाली जल परियोजनाले गुरुयोजना निर्माण पूर्व गरेको पानीका स्रोतहरूको सर्वेक्षणबाट प्राप्त तथ्याङ्कहरूको प्रमाणीकरण गर्नुका साथै मापन छुट भएका स्रोतहरूको सुची तयार गरि भविष्यमा स्रोतहरूको उपयोगका बारेमा वडा तथा गाउँपालिका स्तरमा छलफल गरिएको थियो।

मोहन्याल गाउँपालिकामा मापन गरिएका ४८२ वटा पानीका स्रोतहरूको विस्तृत विश्लेषण यो अध्यायमा गरिएको छ। ४८२ वटा स्रोतहरू मध्ये ४७१ वटा मुल, ६ वटा स्प्रिङ फिड स्टिम वडा नं. १ मा ३ वटा, वडा नं. ४ मा २ वटा, वडा नं. ८ मा १ वटा र बाँके ५ वटा खोलाहरू रहेका छन् । गाउँपालिकामा मापन गरिएका र सुची तयार गरिएका पानीका स्रोतहरूको बिस्तृत विवरण अनुसुचीहरू TA-1, TA-1 (A) मा राखिएको छ।

#### तालिका नं. १६ जलस्रोतहरूको विवरण


स्रोतका प्रकारहरू	स्रोत संख्या (वडागत)								जम्मा संख्या
	१	२	३	४	५	६	७	८	
खोला/नदी	४	-	-	४	१	-	-	२	११
मुल	९४	६५	४०	१२०	६२	४६	४	४०	४७१
जम्मा	९८	६५	४०	१२४	६३	४६	४	४२	४८२

स्रोत: तुर्माखाद गाउँपालिका जलउपयोग गुरुयोजना तयारी सर्वेक्षण २०७९

### ३.२ जलस्रोतहरूको विश्लेषण

#### ३.२.१ अवस्थितिका आधारमा जलस्रोतहरूको विश्लेषण

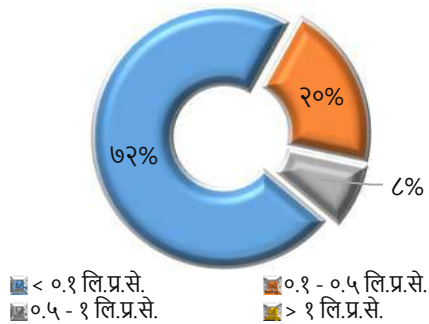
तुर्माखाद गाउँपालिकामा पहिचान भएका १४९० स्रोत मध्ये ४८२ वटा स्रोतको क्षमता मापन गरिएको छ मापन गरिएका स्रोत मध्ये उचाइका आधारमा ५०० मिटरका उचाइमा कुनै पनि स्रोत अवस्थित छैन भने ५०० मिटर देखि १,५०० मिटरसम्मको



चित्र नं १० पानीका स्रोतहरू उचाइका आधारमा

उचाइमा ४६४ स्रोतहरू रहेका छ। यस गाउँपालिका मा मापन भएका स्रोत मध्ये १५०० भन्दा माथीको उचाइमा १८ वटा मुहान भएको देखिन्छ।

### ३.२.२ क्षमताका आधारमा जलस्रोतहरूको विश्लेषण



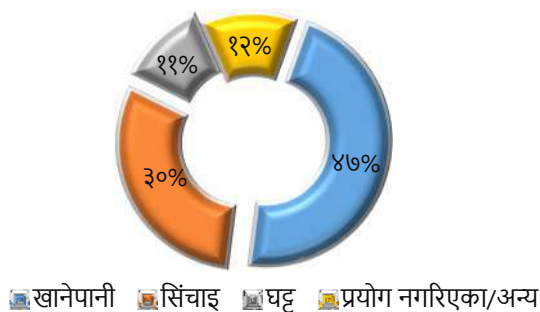
यस गाउँपालिकामा मापन गरिएका मूलहरूको उपलब्ध पानीको परिमाणको हिसाबले प्राविधिक विश्लेषण गर्दा मापन गरिएका जम्मा मूलहरू मध्ये ३४७ मूलहरूमा पानीको बहाव ०.१ लिटर प्रति सेकेन्ड वा सो भन्दा कम रहेको छ, ९८ मूलहरूमा ०.१ देखी ०.५ सम्म प्रति सेकेन्ड, ३७ मूलहरूमा ०.५ देखी १ लिटर प्रति सेकेन्ड सम्म रहेको छ।

चित्र नं ११ पानीका स्रोतहरू क्षमताका आधारमा

### ३.२.३ गुणस्तरका आधारमा जलस्रोतहरूको विश्लेषण

मापन गरिएका स्रोतहरूलाई जलउपयोग गुरुयोजनाको सर्वेक्षण चरणमा समुदाय भेटघाट अन्तक्रियाका आधारमा र २०७२ सालमा तयार गरिएको जलउपयोग गुरुयोजनाको तथ्याङ्कहरू समेतका आधारमा बिश्लेषण गर्दा धेरै जसो स्रोतहरू सुरक्षीत र स्वीकार्य अवस्थाका रहेका छन् । गुरुयोजनाको योजना तर्जुमा गोष्ठीमा पानी सम्वन्धि योजना कार्यान्वयन पूर्व स्रोतहरूको गुणस्तर परिक्षण सहित कार्यान्वयन गर्न सुझाईएको छ।

### ३.२.४ विद्यमान परिप्रयोग र सम्भावित प्रयोगका आधारमा जलस्रोतहरूको विश्लेषण



मापन गरिएका ४८२ स्रोतहरू मध्ये २२४ वटा खानेपानी योजनाहरूमा, १४६ वटा कुलो सिंचाइ योजनाहरूमा तथा केहि स्रोतहरू अन्य योजनाहरूमा (केहि समय वा पुरै समय) प्रयोग भई रहेका जलउपयोग गुरुयोजना तयारिका सर्वेक्षणका क्रममा गरिएका छलफलबाट जानकारी भएको छ ।

चित्र नं १२ स्रोतहरूको विद्यमान परिप्रयोग

गाउँपालिकामा मापन गर्न पर्ने स्रोतहरू समेत बाँके रहेकाले मापन भएका तथा हुन बाँके स्रोतहरूलाई पानीको उपयोग सम्वन्धि बिभिन्न योजनामा स्रोतहरूको अवस्थिति, परिमाण तथा गुणस्तरका आधारमा प्रयोग गर्न सकिने देखिन्छ।

### ३.३ विद्यमान खानेपानी योजनाहरूको अवस्था विश्लेषण

यस गाउँपालिकाको २२४ वटा खानेपानीका विद्यमान योजनाहरू रहेका छन्। जस मध्ये ४२ वटा योजनाहरू मात्र व्यवस्थित रूपमा संचालनमा रहेका छन्। बाँकि योजनाहरू समयमै मर्मत सम्भार नहुनु, बर्षेनी हुने बाढी पहिरोको कारण क्षती भई व्यवस्थापन हुन नसकि आंशिक रूपमा मात्र संचालनमा रहेका छन् ।

#### तालिका नं. १७ विद्यमान खानेपानीको अवस्था

वडा नं.	सेवा क्षेत्रका लाभान्वित घरधुरी	प्रयोग गरिएको स्रोत			संचालनको अवस्था			निर्माणाधिन योजना		कैफियत
		व्यवस्थित योजना	अव्यवस्थित योजना	असुरक्षित स्रोत	व्यवस्थित	सन्तोषजनक	अव्यवस्थित	संख्या	सेवा क्षेत्रका घरधुरी संख्या	
१	५६६	१	२१	१९	१	१९	२१	१	६४	
२	२१०	०	७	१३	०	१३	७	१	६४	
३	६९३	२	३३	१५	२	१५	३३	२	२०४	
४	३६६	२	८	९	२	९	८	२	४८	
५	३४०	२	३	९	२	९	३	०	०	
६	३६०	१	२९	१	१	१	२९	०	०	
७	३३२	०	१७	२	०	२	१७	१	६९	
८	६२४	२	२३	५	२	५	२३	२	९९	
<b>जम्मा</b>	<b>३,४९१</b>	<b>१०</b>	<b>१४१</b>	<b>७३</b>	<b>१०</b>	<b>७३</b>	<b>१४१</b>	<b>९</b>	<b>५४८</b>	

स्रोत: तुर्माखाद गाउँपालिका जलउपयोग गुरुयोजना तयारी सर्वेक्षण २०७९

#### ३.३.१ विद्यमान खानेपानी योजनाहरू र सेवा क्षेत्र

यस गाउँपालिकाको जलउपयोग गुरुयोजनाको प्रतिबेदनहरूलाई बिश्लेषण गर्दा गाउँपालिका भरी बिभिन्न सरकारी तथा गैर सरकारी निकायहरूको सहयोगमा ठुला साना गरी करिब २२४ वटा खानेपानी योजनाहरू निर्माण गरेको देखिन्छ। उक्त योजनाहरूवाट निर्माणका क्रममा गाउँपालिकाका बजार क्षेत्रका समेत गरि करिब ३,४९१ घरधुरीहरू लाभान्वित भएको देखिन्छ।

#### ३.३.२ विद्यमान खानेपानी योजनाहरूको संचालन अवस्था

यस गाउँपालिकाको जलउपयोग गुरुयोजनाको प्रतिबेदनहरूलाई बिश्लेषण गर्दा गाउँपालिका भरी बिभिन्न सरकारी तथा गैर सरकारी निकायहरूको सहयोगमा ठुला साना गरी करिब २२४ वटा खानेपानी योजनाहरू निर्माण भए पनि १० वटा योजनामा मात्र मर्मत सम्भार कोष उठ्ने गरेको छ भने १० वटा योजनामा मर्मत सम्भार कार्यकर्ता भएको पाइन्छ। बाकि योजनाहरूमा पानीको सेवा शुल्क नउठाउनु र साधारण सभा पनि हुन नसक्नुले योजना व्यवस्थापन पक्ष कमजोर रहेको पाइन्छ।



### ३.३.३ विद्यमान खानेपानी योजनाहरूको सुविधास्तर विश्लेषण

कुनैपानी समुदाय भित्र बसोबास गर्ने घरधुरीहरूको खानेपानीको बर्तमान उपभोगको अवस्था वा खानेपानी उपलब्धताका आधारमा सहज वा असहज के-कस्तो छ भनी जनाउनुलाई सुबिधास्तर वा कठीनता भन्ने गरिन्छ। यस गाउँपालिकामा जम्मा ५,२८४ घरधुरी मध्ये पानीको सुरक्षित व्यवस्थापन सुबिधा भएको ३०९ घरधुरी, आधारभुत सुबिधा भएका १०२७ घरधुरी र सिमित सुबिधा भएका २१५५ घरधुरीमा भएको देखिन्छ। अझै १७९३ घरधुरी सुरक्षित खानेपानीको पहुँचबाट बाहिर रहेको देखिन्छ।

#### तालिका नं. १८ विद्यमान खानेपानी योजनाहरूको सुबिधास्तर

वडा नं.	जम्मा घरधुरी संख्या	सुबिधास्तर वर्गीकरण (घरधुरी संख्या)			
		सुबिधा नभएका	सिमित सुबिधा भएका	आधारभुत सुबिधा भएका	सुरक्षित व्यवस्थापन सुबिधा भएका
१	६८८	१२२	२६५	२८६	१५
२	२३६	२६	७०	१४०	०
३	८७२	१७९	४६२	१७१	६०
४	१,०४८	६८२	१९६	१२३	४७
५	५७८	२३८	७०	१७१	९९
६	५३७	१७७	३०५	२३	३२
७	४९१	१५९	२६८	६४	०
८	८३४	२१०	५१९	४९	५६
<b>जम्मा</b>	<b>५,२८४</b>	<b>१,७९३</b>	<b>२,१५५</b>	<b>१,०२७</b>	<b>३०९</b>

स्रोत: तुर्माखाद गाउँपालिका जलउपयोग गुरुयोजना तयारी सर्वेक्षण २०७९

### ३.३.४ निर्माणाधिन खानेपानी योजनाहरू र लक्षित सेवा क्षेत्र

यस गाउँपालिकामा २२४ वटा खानेपानीका योजनाहरू निर्माण भइ ४२ वटा योजनाबाट मात्र सुरक्षित खानेपानी उपयोग गरेको देखिन्छ। कर्णाली जल परियोजनाबाट ९ वटा खानेपानीका योजनाहरू निर्माणाको योजना रहेको छ निर्माण लक्ष्य राखिएका ९ वटा योजनाहरूबाट ५४८ घरधुरी सुरक्षित खानेपानी उपलब्धताको पहुँचमा पुऱ्याउने लक्ष्य लिईएको छ।

#### तालिका नं. १९ निर्माणाधिन खानेपानी योजना

क्र स	निर्माणाधिन योजनाको विवरण	वडा न	लाभान्वित टोलहरू	घरधुरी	जनसंख्या
१	मैना सुजेडी अ	१	सुजेडा टोल	६४	३२१
२	माथिल्लो खोर्केखोला खानेपानी योजना	२	लामागडा	६४	३३१

३	विजुलेख चानु खानेपानी योजना	३	जेखटोल	४९	२५०
४	जुकेपानी खानेपानी योजना	३	पालगा टोल	१५५	८२०
५	जगलघाट खानेपानी योजना	४	जगलघाट	१६	८२
६	दगडे खानेपानी योजना	४	मल्लो दगडे	३२	१६५
७	कालिखोला खानेपानी योजना	७	कलाम	६९	३४५
८	काटमेली खानेपानी योजना	८	ठाञ्छिखाद	६३	३२२
९	थाप्ला निगाल्पानी खानेपानी योजना	८	थाप्ला	३६	१९२
<b>जम्मा</b>				<b>५४८</b>	<b>२,८२८</b>

स्रोत: तुर्माखाद गाउँपालिका जलउपयोग गुरुयोजना तयारी सर्वेक्षण २०७९

### ३.४ विद्यमान सरसफाइ अभ्यासको अवस्था विश्लेषण

#### ३.४.१ बस्तिहरुको खुला दिसामुक्त क्षेत्र तथा पूर्ण सरसफाइ स्थिति

पानी मानव जीवनका साथै कृषि र उद्योग सञ्चालनका लागि नभई नहुने वस्तु हो। योजना तर्जुमा, समुदाय भेटघाट र अन्तरक्रियाका क्रममा भएका छलफलका आधारमा स्थानीय बासिन्दाले विगतमा सरसफाइलाई भन्दा खानेपानीका संरचनाहरुको निर्माणलाई बढी प्राथमिकता दिँदै आइरहेको थिए। खानेपानी र सरसफाइको अन्योन्याश्रित सम्बन्ध कायम हुन नसकेको परिपेक्षमा अब आएर खानेपानी, स्वास्थ्य र सरसफाइलाई एकीकृत रूपमा तपसिल बमोजिम हेरिनु आवश्यक देखिएको छ।

- पानीजन्य रोगहरुको रोकथाम बिना कुनै पनि खानेपानी योजनाहरु प्रभावकारी हुन सक्दैनन्।
- खानेपानीको योजना निर्माण गर्दा खानेपानी र सरसफाइलाई समायोजन गरि योजना निर्माण गरेमा त्यस्ता योजनाहरु दीर्घकालीन असर रहिरहन्छ।
- सरसफाइ र स्वास्थ्य शिक्षा एकैसाथ लागू भएमा पानीजन्य रोगहरुको नियन्त्रण प्रभावकारी हुन्छ।
- खानेपानीको गुणस्तर र मात्रामा वृद्धि गरिनु जनस्वास्थ्यका लागि जति महत्वपूर्ण हुन्छ, त्यति नै सरसफाइ र स्वच्छता सम्बन्धी शिक्षाका कार्यक्रमहरु महत्वपूर्ण छन्। त्यसैले खानेपानी योजनाहरुको सञ्चालन सँगसँगै सरसफाइ र स्वच्छताका योजनाहरु पनि एकीकृत रूपमा चलाउनु आवश्यक देखिन्छ।

अछाम जिल्लाका साविकका ७५ वटा गाउँ विकास समितिहरु पूर्ण सरसफाइ मिति २०७० बैशाख २५ गते खुला दिसामुक्त घोषणा भएको हो। खुला दिसा मुक्त पछीका पूर्ण सरसफाइ लगायतका क्रियाकलापहरुमा गाउँपालिकाले पहल गरे पनि आशातित उपलब्धि हाँसिल गर्न सकेको छैन। हाल सम्म ३ वटा खानेपानी निर्माण सम्पन्न भएको टोलमा मात्र पूर्ण सरसफाइ सूचकहरु पुरा भइ सरसफाइ उन्मुख घोषणा गरेको पाइन्छ तथापी पूर्ण सरसफाइ अवस्थालाई दिगो बनाई राख्न भने समुदायको क्षमता विकास सँगै क्रियाकलापहरु संचालन गरि रहनु पर्ने आवश्यक रहेको सरोकारवालाहरुको बुझाई रहेको छ।

यस गाउँपालिका भित्रका कच्ची शौचालय भएका केही घरधुरीहरुमा पक्की शौचालय निर्माण गर्दै र राष्ट्रिय सरसफाइ गुरुयोजना २०११ ले मार्गनिर्देशन गरे अनुसार पूर्ण सरसफाइका लागि आवश्यक सुरक्षित चर्पीको नियमित प्रयोग, साबुन पानीले हात धुने बानी, सुरक्षित खानेपानीको प्रयोग, सुरक्षित खानाको प्रयोग, सफा घर आँगन र सफा वातावरण जस्ता ७ वटा सूचकहरुको कार्यान्वयनमा समुदायलाई उन्मुख गराउँदै पूर्ण सरसफाइ अभियान सञ्चालन गर्नु आवश्यक देखिन्छ।

### तालिका नं. २० गाउँपालिकाको विद्यमान सरसफाइको अवस्था

वडा नं.	जम्मा घरधुरी संख्या	शौचालय भएका घरधुरी संख्या	शौचालय सुधारिएको भएका घरधुरी संख्या	घरधुरी स्तरको अन्य सरसफाइको अवस्था विश्लेषण					पूर्ण सरसफाइ	
				साबुन सहितको हात धुने स्थान	चाड जुठ्याना	व्यवस्थित ठोस फोहर व्यवस्थापन	व्यवस्थित दिसाजन्य लेदो व्यवस्थापन	व्यवस्थित पशुपालन गोठेमल व्यवस्थापन भएको	घोषणा भएको छैन	योजना छलक्षित समय
१	६८८	६८८	६७९	४७५	२२०	०	०	६७	छैन	छैन
२	२३६	२३६	२२८	१६९	६७	०	०	३४	छैन	छैन
३	८७२	८७२	८५२	६२६	२०३	०	०	१२२	छैन	छैन
४	१,०४८	१,०४८	१,०२४	७७७	२६८	०	०	२३९	छैन	छैन
५	५७८	५७८	५६७	२६५	१९२	०	०	१५६	छैन	छैन
६	५३७	५३७	५२५	३१५	१९०	०	०	१६८	छैन	छैन
७	४९१	४९१	४७७	३५५	१९०	०	०	१९०	छैन	छैन
८	८३४	८३४	७९५	६४७	२२८	०	०	३०१	छैन	छैन
जम्मा	५,२८४	५,२८४	५,१४७	३,६२९	१,५५८	०	०	१,२७७	छैन	छैन

स्रोत: तुर्माखाद गाउँपालिका जलउपयोग गुरुयोजना तयारी सर्वेक्षण २०७९

### ३.४.२ विद्यालय तथा सार्वजनिक स्थलहरुको सरसफाइ अवस्था

तुर्माखाद गाउँपालिकामा सार्वजनिक स्थान, संघ संस्था र बिद्यालयहरुमा सरसफाइ तथा स्वच्छता प्रवर्द्धनका लागि प्रयासहरु जारी छन्। गाउँपालिकालाई पूर्ण सरसफाइ क्षेत्र घोषणा गर्ने अभियान संगै बिभिन्न सार्वजनिक स्थान र कार्यालयहरुमा शौचालयको निर्माण गर्न आवश्यक छ भने फोहर संकलन गर्ने भाँडो वा निश्चित स्थानको उपयोगको पहल गर्न जरुरी देखिन्छ। यसका अतिरिक्त गाउँपालिकामा समग्र संस्थागत सरसफाइको अवस्थालाई स्तरोन्नति गर्न शौचालयहरुमा प्रयाप्त पानी, हात धुने ब्यवस्था र नियमित सरसफाइको प्रभावकारी व्यवस्थापन तथा सार्वजनिक स्थान र कार्यालयहरुमा शौचालयको निर्माण यस गाउँपालिकाको संस्थागत सरसफाइको चुनौतीहरु रहेको सरोकारवालाहरुको बुझाई रहेको छ। जल उपयोग गुरुयोजना तयारीका क्रममा गरिएका संस्थागत भेटघाट, अन्तरक्रिया र सर्वेक्षणले गाउँपालिकामा पूर्ण

सरसफाइ अभियानलाई सफल बनाउन र चुनौतिहरूलाई सम्बोधन गर्न थप प्रभावकारी योजना तथा कार्यक्रमहरू आवश्यक हुने महशुष गरिएको छ ।

गाउँपालिकामा हाल सम्म जम्मा ३ ठाउँमा मात्र सार्वजनिक शौचालय निर्माण गरिएका छन् भने गाउँपालिकामा रहेका कार्यालयहरू गाउँपालिका, वडा कार्यालय र स्वास्थ्य चौकीहरूमा शौचालय भएपनि अधिकांशमा प्रयाप्त पानी तथा सरसफाइको उचित व्यवस्थापन गर्न पर्ने आवश्यकता देखिन्छ। यस गाउँपालिका रहेका सबै ५७ वटा सरकारी विद्यालयहरूमा शौचालय भए पनि ति मध्ये धेरैको गुणस्तर र संचालन अवस्था कमजोर छ।

### तालिका नं. २१ विद्यालय तथा सार्वजनिक स्थलहरूको सरसफाइको अवस्था

संस्थाको किसिम	संस्थाको जम्मा संख्या	खानेपानी व्यवस्था भएका	शौचालयको व्यवस्था भएका	व्यवस्थित ठोस फोहर व्यवस्थापन भएका	व्यवस्थित दिसाजन्य लेदो व्यवस्थापन भएका
आधारभुत विद्यालय	४५	४०	३९	२३	०
माध्यमिक विद्यालय	१२	१०	१२	१२	१२
बाल विकास केन्द्र	१६	७	९	२	०
गाउँपालिका	१	१	१	०	०
वडा कार्यालय	८	८	८	८	८
स्वास्थ्य संस्था	८	८	८	८	८
सहकारी	९	०	९	९	९
वित्तिय बैक	१	१	१	१	१
प्रहरी चौकी	३	३	३	३	३

स्रोत: तुर्माखाद गाउँपालिका जलउपयोग गुरुयोजना तयारी सर्वेक्षण २०७९

### ३.४.३ वातावरणीय सरसफाइको अवस्था

खुला दिसामुक्त क्षेत्र घोषणा पछीको चरणमा यसको दिगोपनाका साथै गाउँपालिका क्षेत्रलाई पूर्ण सरसफाइ क्षेत्र उन्मोख बनाई वातावरणीय सरसफाइमा ध्यान दिनु पर्ने आवश्यकता रहेको छ। यस तुर्माखाद गाउँपालिका भित्र विद्यालय ५७ वटा, १६ वटा बालविकास केन्द्र, ८ वटा स्वास्थ्य सेवा केन्द्र, गाउँपालिकाको कार्यालय, ८ वटा वडा कार्यालय, ९ वटा सहकारी, १ वटा वित्तिय संस्था (बैंक) र ३ वटा प्रहरी चौकी रहेका छन्। यी सबैमा शौचालय भएपनि अधिकांशमा प्रयाप्त पानी नभएको कारण पूर्ण रुपमा सरसफाइ को स्तर कायम गर्न कठिनाई भएको प्रयोगकर्ताहरू बताउदछन् ।

समुदायको बिभिन्न परम्परागत प्रचलन र धार्मिक मान्यताको कारणले शौचालयको प्रयोग नहुने अवस्था, शहरउन्मोख बस्ती विकास, यातायातको सुबिधा बिस्तार लगायतका कारणले वातावरणीय सरसफाइमा चुनौति थपिदै गएको छ। गाउँस्तरमा देखिने प्राय फोहोरहरूमा कृषिजन्य फोहोर, निर्माण जन्य फोहोर, घरायसी फोहोर, पशुजन्य र सिनो आदि प्रमुख हुन् । यस गाउँपालिकामा ठोस फोहोर संकलन वा ब्यबस्थापन

गर्ने संस्थागत व्यवस्था भएको छैन । गाउँ बस्तिहरूमा कुहिने फोहोरहरू घरपरिवार र समुदायले व्यवस्थापन गरि नकुहिने फोहोर मात्र संकलन गरि उचित बिसर्जनको संस्थागत व्यवस्थापन तर्फ नीति तथा कार्ययोजना आवश्यक रहेको छ साथै गोठमल र गोठहरूको राम्रो व्यवस्थापन गर्ने गरेको खण्डमा वातावरणीय प्रदूषण र पानी प्रदूषण हुने सम्भावनालाई निकै कम गर्न सकिन्छ । खुला चरिचरनलाई नियमन गर्ने, पानीका स्रोतहरू नजिग फोहर हुनबाट जोगाउने साथै फोहोर बिसर्जनका लागि उपयुक्त नीति तर्जुमा सहित जनचेतना अभिवृद्धीका कार्यक्रमहरू संस्थागत रूपमै संचालन गर्नुपर्ने आवश्यकता गुरुयोजना निर्माणका क्रममा महशुष गरिएको छ ।

सर्वेक्षणका क्रममा गाउँपालिका भित्र रहेका बजार, बाटो, घाटो, धार्मिक तथा पर्यटक स्थलहरूमा शौचालय तथा सरसफाइको व्यवस्थापन भएको पाईदैन । गाउँपालिकाले सरोकारवाला संस्थाहरूसंगको समन्वयमा आवश्यकतामा आधारित नयाँ सरसफाइ संरचना निर्माण गर्ने तथा निर्माण भएका संरचनाहरूको उचित व्यवस्थापन गर्ने बारे छलफल भएको छ ।

### **३.४.४ दिसाजन्य लेदो ठोस फोहर तथा फोहर पानी व्यवस्थापनको विद्यमान अवस्था**

ठोस फोहर तथा दिसाजन्य लेदोको व्यवस्थापन सरसफाइ र स्वच्छताका लागि ठुलो चुनौति रहेको छ । गाउँपालिका क्षेत्रमा मानव वस्तीहरूको विस्तार, शहर उन्मोख बसाई सराई, सडक संञ्जालको बिस्तारसंगै मानवीय तथा अन्य क्रियाकलापहरूबाट फोहोरका रूपमा निस्कने ठोस वा अर्धठोस र लेदोजन्य फोहर वस्तुहरूको उचित व्यवस्थापन नभएमा त्यसले पानीका स्रोतहरू र समग्र वातावरणलाई नै प्रदुषित गर्ने देखिएको छ ।

तुमाखाद गाउँपालिका मुलतः पहाडी ग्रामिण क्षेत्र हो र कृषि नै यहाँको प्रमुख पेशा रहेको छ । गाउँपालिकामा ठुला खालका औद्योगिक कलकारखानाहरू नभएता पनि मानिसका कृषिजन्य फोहोर, निर्माण जन्य फोहोर, घरायसी फोहोर, पशुजन्य फोहोरहरू व्यवस्थापन आवश्यक रहेको देखिन्छ ।

हाल बस्तीहरू छरिएर रहेका तथा अधिकांस ग्रामीण भूगोल भएकाले गाउँपालिकाले शौचालयका भरिएका खाडलहरूको दिसाजन्य लेदोको सङ्कलन, ढुवानी र व्यवस्थापनको सम्वन्धमा नीति तथा कार्यक्रमहरू बनाउन शुरु गरि सकेको छैन तथापी बढ्दो जनसंख्या र शहरउन्मोख विकास तथा विकास गतिबिधीहरू संगै दिसाजन्य लेदोको जथाभावी बिसर्जन भएमा पर्न सक्ने वातावरणीय स्वच्छताका साथै मानव स्वास्थ्यलाई ध्यान दिदै दिसाजन्य लेदो व्यवस्थापनका लागि गाउँपालिकाले बिशिष्ट योजनाहरू मार्फत समाधान खोज्नु पर्नेमा आवश्यकता रहेको छ ।

### **सरसफाइ तथा स्वच्छता प्रवर्धनका लागि आनीबानी तथा व्यवहार परिवर्तन**

गुरुयोजना निर्माणका क्रममा संकलित तथ्याङ्क, समुदाय भेटघाट र अन्तरक्रियाहरूको आधारमा घर परिवार, टोल, समुदाय तथा गाउँपालिका स्तरमा निश्चित व्यवहारहरूको परिवर्तन जरुरी देखिएको छ । गाउँपालिकाले तपसिलका मुख्य क्षेत्रमा खानेपानी, सरसफाइ तथा स्वच्छता र पानीको बहु उपयोगका व्यवहार प्रवर्धनका लागि थप क्रियाकलापहरू संचालन गर्न पर्ने आवश्यकता देखिन्छ ।

- १) पानीको उत्पादनशिल प्रयोग
- २) स्रोत संरक्षण, भू-जल भण्डारण, जलवायु परिवर्तन अनुकूलन तथा विपद जोखिम व्यवस्थापन
- ३) खानेपानीको शुद्धता तथा सरसफाइ र स्वच्छता
- ४) वातावरणीय स्वच्छता
- ५) पानीको पहुँच र बहुउपयोगमा लैङ्गिक तथा सामाजिक समावेशीकरण

### तालिका नं २२ गतिविधि तथा सुझावहरू

क्र.स.	ब्यवहार परिवर्तन केन्द्रित क्षेत्र	लक्षित वर्ग	जिम्मेवारी	सरोकारवाला निकाय	सञ्चार माध्यम
१	खानेपानी शुद्धिकरण	घरपरिवार, विद्यालय तथा सार्वजनिक निकाय	गाउँपालिका, खानेपानी तथा सरसफाइ उपभोक्ता समिति तथा सार्वजनिक निकाय, समुदाय	बाल तथा युवा क्लव, आमा समूह, स्वास्थ्य स्वयंसेविका, स्वयंसेवक तथा सामाजिक परिचालन गर्ने संघसंस्था	रेडियो, टेलिभिजन, सामाजिक सञ्जाल, सामुदायिक परिचालन, प्रदर्शनी, सडक नाटक तथा बिभिन्न सूचनामुलक सामग्री
२	वास (सरसफाइ र स्वच्छता)	घरपरिवार, विद्यालय तथा सार्वजनिक निकाय	गाउँपालिका, खानेपानी तथा सरसफाइ उपभोक्ता समिति, स्वास्थ्य संस्था तथा सार्वजनिक निकाय	बाल तथा युवा क्लव, आमा समूह, स्वास्थ्य स्वयंसेविका, स्वयंसेवक तथा सामाजिक परिचालन गर्ने संघसंस्था	रेडियो, टेलिभिजन, सामाजिक सञ्जाल, सामुदायिक परिचालन, प्रदर्शनी (हाट बजार, मेला, भेला, बिभिन्न अवसरहरू तथा बैठकहरूमा), सडक नाटक तथा बिभिन्न सूचना तथा सन्देशमुलक सामग्री, बिद्यालय तथा समुदाय स्तरिया प्रतियोगिताहरू



३	पानीका स्रोत संरक्षण	घरपरिवार, विद्यालय र खानेपानी तथा सरसफाई उपभोक्ता समिति	खानेपानी तथा सरसफाई उपभोक्ता समिति, समुदाय तथा गाउँपालिका	बाल तथा युवा क्लव, आमा समूह, कृषि समूह (साना किसान) तथा सामाजिक परिचालन गर्ने संघसंस्था	रेडियो, टेलिभिजन, सामाजिक सञ्जाल, सामुदायिक परिचालन, प्रदर्शनी (हाट बजार, मेला, भेला, बिभिन्न अवसरहरु तथा बैठकहरुमा), सडक नाटक तथा बिभिन्न सूचना तथा सन्देशमुलक सामग्री, बिद्यालय तथा समुदाय स्तरिया प्रतियोगिताहरु
४	पानीको उत्पादनशिल तथा बहु प्रयोग	घरपरिवार, समुदाय, साना किसान	खानेपानी तथा सरसफाई उपभोक्ता समिति, गाउँपालिका, कृषक समूह तथा बिकास साझेदारहरु	बाल तथा युवा क्लव, आमा समूह, कृषि समूह (साना किसान) तथा सामाजिक परिचालन गर्ने संघसंस्था	रेडियो, टेलिभिजन, सामाजिक सञ्जाल, सामुदायिक परिचालन, प्रदर्शनी (हाट बजार, मेला, भेला, बिभिन्न अवसरहरु तथा बैठकहरुमा), सडक नाटक तथा बिभिन्न सूचना तथा सन्देशमुलक सामग्री, बिद्यालय तथा समुदाय स्तरिय प्रतियोगिताहरु
५	वातावरणीय स्वच्छता	घरपरिवार तथा समुदाय	विद्यालय, समुदाय, गाउँपालिका तथा सार्वजनिक निकाय	बाल तथा युवा क्लव, आमा समूह, नगरप्रहरी कृषि समूह (साना किसान तथा सामाजिक परिचालन गर्ने संघसंस्था, सुरक्षा निकाय	रेडियो, टेलिभिजन, सामाजिक सञ्जाल, सामुदायिक परिचालन, प्रदर्शनी (हाट बजार, मेला, भेला, बिभिन्न अवसरहरु तथा बैठकहरुमा), सडक नाटक तथा बिभिन्न सूचना तथा सन्देशमुलक सामग्री, बिद्यालय तथा समुदाय स्तरिया प्रतियोगिताहरु

६	जलवायू अनुकुलन तथा विपद जोखिम न्यूनीकरण	घरपरिवार, साना किसान, समुदाय	गाउँपालिका, बिद्यालय, कृषि समूह, खानेपानी तथा सरसफाइ उपभाक्ता समिति,	बाल तथा युवा क्लव, आमा समूह, नगरप्रहरी कृषि समूह (साना किसान तथा सामाजिक परिचालन गर्ने संघसंस्था, सुरक्षा निकाय	रेडियो, टेलिभिजन, सामाजिक सञ्जाल, सामुदायिक परिचालन, प्रदर्शनी (हाट बजार, मेला, भेला, बिभिन्न अवसरहरु तथा बैठकहरुमा), सडक नाटक तथा बिभिन्न सूचना तथा सन्देशमुलक सामग्री, बिद्यालय तथा समुदाय स्तरिय प्रतियोगिताहरु, जोखिम पूर्व सूचना प्रणाली
---	---	------------------------------	--	---	---

### ३.५ विद्यमान सिंचाइ योजनाहरुको अवस्था विश्लेषण

तुर्माखाद गाउँपालिकामा रहेका बिद्यमान सिंचाइ योजनाहरुको विवरण तालिका २३ मा राखिएको छ। तालिका नं. २३ विद्यमान सिंचाइ योजनाहरु

वडा नं.	जम्मा क्षेत्रफल रोपनी	विद्यमान सिंचाइ योजनाहरुको विवरण					
		कुलो सिंचाइ				लघु तथा अन्य सिंचाइ	
		पक्की सिंचाइ	सिंचित क्षेत्रफल रोपनी	कच्ची सिंचाइ	सिंचित क्षेत्रफल रोपनी	सख्या	सिंचित क्षेत्रफल रोपनी
१	१४०	३	१४०	०	०	०	०
२	२६५	४	२६५	०	०	०	०
३	३,३८२	१८	३,२०९	०	०	८	१७३
४	६,०६३	१८	५,६०८	०	०	३	४५५
५	१२,५३६	४९	१०,८८४	०	०	३३	१,६५२
६	२,३८२	८	२४९	०	०	२०	२,१३३
७	१८,८५९	१९	१८,७४४	०	०	२	११५
८	१०,१६९	२७	१०,१६९	०	०	०	०
<b>जम्मा</b>	<b>५३,७९६</b>	<b>१४६</b>	<b>४९,२६८</b>	<b>०</b>	<b>०</b>	<b>६६</b>	<b>४,५२८</b>

स्रोत: तुर्माखाद गाउँपालिका जलउपयोग गुरुयोजना तयारी सर्वेक्षण २०७९

### ३.५.१ विद्यमान सिंचाइ योजनाहरु र सेवा क्षेत्र

यस गाउँपालिकाको कूल भूभाग २३,१४३.७९ हेक्टर रहेको छ। उक्त भू भागमध्ये खेतीयोग्य जमिनको भू भागकरिव ४,६६४.२२ मात्र रहेको छ। यस गाउँपालिकामा हाल सम्म बिभिन्न निकायको सहयोगमा परम्परागत सिंचाइ कुलो १४६ वटा र लघु सिंचाइका जम्मा ६६ वटा योजनाहरु मात्र निर्माण भएका छन्। जस मध्ये २१ वटा राम्रो संग सञ्चालित ७१ वटा आंशिक रुपमा मात्र सञ्चालित र ५४ वटा सिंचाइहरु बन्द रहेको देखिन्छ। उक्त योजनाहरुवाट ५३,७९६ रोपनी खेतहरु सिंचित भएको देखिन्छ। बर्षेनी हुने अनियमित वर्षा, मनसुनी वर्षाको तालिकामा गडबढी, एक्कासी आउने वाढी पहिरोमा बृद्धि भएकोले केही सिंचाइ योजनाहरुमा कसैको मुहान र कसैको कुलोमा क्षती भएको देखिन्छ। ति क्षती भएका योजनाहरुको मर्मत सम्भार गरि पुनः संचालनमा गर्नुपर्ने देखिन्छ।

यस गाउँपालिकाको कुल भू भाग २३,१४३.७९ हेक्टर रहेको छ। उक्त भू भाग मध्ये खेतीयोग्य जमिनको भू भाग करिव ५,२७९.३५ हेक्टर रहेको छ। विद्यमान कुलो सिंचाइ योजनाहरुवाट ५३,७९६ रोपनी (२७३२ हेक्टर) खेतहरुमा सिंचाइ सेवा पुगेको तथ्याङ्कले देखाउछ । बर्षेनी हुने अनियमित वर्षा, मनसुनी वर्षाको तालिकामा गडबढी, एक्कासी आउने वाढी पहिरोमा बृद्धि भएकोले सिंचाइ योजनाहरुको मुहान तथा कुलोमा क्षती हुने गरेको सर्वेक्षणका क्रममा स्थानीय समुदायले जानकारी दिएका थिए ।

### ३.५.२ विद्यमान सिंचाइ योजनाहरुको संचालन अवस्था

संचालनमा रहेका कुलो सिंचाइ योजनाहरु मध्ये ७१ वटा योजनाहरु आंशिक रुपमा संचालनमा रहेको, ५८ वटा योजनाका संरचनामा क्षती भई बन्द रहेको तथा १७ वटा योजनाहरु राम्रोसंग सेवा दिई रहेको पाईएको छ। त्यस्तै संचालनमा रहेका लघु सिंचाइ योजनाहरु मध्ये २७ वटा योजनाहरु आंशिक रुपमा संचालनमा रहेको, ३२ वटा योजनाका संरचनामा क्षती भई बन्द रहेको तथा ७ वटा योजनाहरु राम्रोसंग सेवा दिई रहेको पाईएको छ।

### ३.६ विद्यमान जलवायु परिवर्तन अनुकूलन विपद जोखिम व्यवस्थापन तथा स्रोत संरक्षण योजना

तालिका नं. २४ विद्यमान जलवायु परिवर्तन अनुकूलन विपद जोखिम व्यवस्थापन तथा स्रोत संरक्षण योजना

वडा नं.	जलवायु परिवर्तन अनुकूलन योजना संख्या		विपद जोखिम व्यवस्थापन योजना संख्या		स्रोत संरक्षण योजना संख्या	
	विद्यमान	निर्माणाधिन	विद्यमान	निर्माणाधिन	विद्यमान	निर्माणाधिन
१	०	०	०	०	०	०
२	०	०	१	०	१	०
३	३	०	५	०	६	०
४	१	०	१	०	०	०
५	१८	०	६	०	३	०

६	१	०	१	०	०	०
७	०	०	३	०	१	०
८	०	०	२	०	२	०
<b>जम्मा</b>	<b>२३</b>	<b>०</b>	<b>१९</b>	<b>०</b>	<b>१३</b>	<b>०</b>

स्रोत: तुर्माखाद गाउँपालिका जलउपयोग गुरुयोजना तयारी सर्वेक्षण २०७९

### ३.६.१ विद्यमान जलवायु परिवर्तन अनुकूलन विपद जोखिम व्यवस्थापन तथा स्रोत संरक्षण योजना र सेवा क्षेत्रहरू

तुर्माखाद गाउँपालिकामा २३ वटा जलवायु परिवर्तन अनुकूलन, १९ वटा विपद जोखिम व्यवस्थापन योजना र १३ वटा स्रोत संरक्षण योजना बिभिन्न साझेदार निकायहरूको सहयोग तथा गाउँपालिकाको आन्तरिक स्रोत परिचालन गरि निर्माण गरिएका छन्। योजनाहरूको सारांस तालिका २० मा उल्लेख गरिएको छ भने विस्तृत विवरण अनुसूचीमा राखिएको छ।

### ३.६.२ विद्यमान जलवायु परिवर्तन अनुकूलन विपद जोखिम व्यवस्थापन तथा स्रोत संरक्षण योजनाहरूको संचालन अवस्था

तुर्माखाद गाउँपालिकामा निर्माण भएका जलवायु परिवर्तन अनुकूलन विपद जोखिम व्यवस्थापन तथा स्रोत संरक्षण योजनाहरूको उचित संस्थागत संरक्षण, रेखदेख तथा मर्मत नहुदा तथा यस क्षेत्रमा गत बिगतमा घटेका प्रकोपका घटनाहरूले योजनाहरूको संचालन अवस्था कमजोर रहेको छ।

### ३.६.३ निर्माणाधिन जलवायु परिवर्तन अनुकूलन विपद जोखिम व्यवस्थापन तथा स्रोत संरक्षण योजनाहरू र लक्षित क्षेत्र

तुर्माखाद गाउँपालिकामा २३ वटा जलवायु परिवर्तन अनुकूलन, १९ वटा विपद जोखिम व्यवस्थापन योजना र १३ वटा स्रोत संरक्षण ६ वटा जलवायु परिवर्तन अनुकूलनका योजनाहरू निर्माण भएका छन्। योजनाहरू पहिचान गरिएका जोखिमयुक्त क्षेत्रमा निर्माण भएका छन्।

### ३.७ विद्यमान जल उर्जा योजनाहरूको अवस्था विश्लेषण

यस तुर्माखाद गाउँपालिकामा जलउर्जा क्षेत्रमा गुरुयोजना तयार हुदा सम्म जम्मा ५५ वटा योजनाहरू सम्पन्न भएको देखिन्छ जस मध्ये २८ वटा सुधारीएको पानीघट्ट र २७ वटा परम्परागत पानीघट्ट योजनाहरू रहेका छन्। उक्त योजनाहरू मध्ये ७ वटा योजनाहरू राम्रोसंग सञ्चालनमा रहेका छन् भने १४ वटा योजनाहरू आंशिक रूपमा सञ्चालित देखिन्छन भने बाकी योजनाहरू बन्द भएका छन्।

### ३.७.१ विद्यमान योजना र सेवा क्षेत्रहरू

तालिका नं. २५ विद्यमान योजनाहरूको सेवा क्षेत्र

वडा नं.	
---------	--

	पानी घट्ट		
	परम्परागत	सुधारिएको	लाभान्वित घरधुरी
१	०	०	०
२	०	१	५५
३	१५	४	२,३६८
४	७	१२	४४६०
५	३	७	७६१
६	१	१	२२८
७	१	१	६७९
८	०	२	४२०
<b>जम्मा</b>	<b>२७</b>	<b>२८</b>	<b>८९७१</b>

स्रोत: तुर्माखाद गाउँपालिका जलउपयोग गुरुयोजना तयारी सर्वेक्षण २०७९

### ३.७.२ विद्यमान जल उर्जा योजनाहरूको संचालन अवस्था

यस गाउँपालिकामा संचालित योजनाहरू मध्ये ७ वटा योजनाहरू राम्रोसंग सञ्चालनमा रहेका छन भने १४ वटा योजनाहरू आंशिक रूपमा सञ्चालित देखिन्छन भने बाकी योजनाहरू बन्द भएका छन।

### ३.७.३ निर्माणाधिन जल उर्जा योजनाहरू र लक्षित क्षेत्र

यस तुर्माखाद गाउँपालिकामा ग्रामिण स्तरमा जल उर्जा उत्पादन नभए पनि गाउँपालिकाका ९५% घरधुरीले सौर्य उर्जाको प्रयोग गरिरहेका छन् भने २.५% घरधुरीले केन्द्रिय प्रशारण लाईन मार्फत बिधुत प्रयोग गरिरहेका छन। गाउँपालिकाको तथ्याङ्क अनुसार गुरुयोजना निर्माणको अवधी सम्म २.५% घरधुरीमा सोलार टुकि प्रयोग गरि रहेको भए पनि उर्जाका लागि भरपर्दो माध्यम प्रयोग हुन सकेको छैन।

### ३.८ जलस्रोतहरूको दिगो उपयोगका लागि संस्थागत उपयोग सम्बन्धि संयन्त्र

नेपालको संविधान २०७२ को भाग ३, धारा ३५ को उपधारा ४, स्थानीय सरकार सञ्चालन ऐन, २०७४ र जलस्रोत नियमावली २०७७ ले आफ्नो क्षेत्रभित्रका नागरिकहरूलाई खानेपानी, सरसफाइ तथा स्वच्छता व्यवस्थापनको लागि स्थानीय तहहरूलाई प्रदत्त कानूनी भूमिका र जिम्मेवारीलाई मनन गर्दै, सबैको लागि स्वच्छ खानेपानी, सरसफाइ तथा स्वच्छता (वास) सुविधा उपलब्ध गराउनुका साथै पानीको उपयोग मार्फत गरिने जीवकोपार्जनका प्रयासहरूबाट आफ्नो क्षेत्रभित्रका नागरिकहरूको स्वास्थ्य अवस्थामा सुधार ल्याउने मोहन्त्याल गाउँपालिकाको लक्ष्य रहेको छ।

दिगो विकास लक्ष्य (लक्ष्य नं. ६) बमोजिम सन् २०३० भित्रमा सबैको लागि खानेपानी, सरसफाइ तथा स्वच्छता (वास) सुविधाको दिगो व्यवस्थापन सुनिश्चित गर्ने कुरामा गाउँपालिका प्रतिवद्ध रहदै जलस्रोत व्यवस्थापन ऐन २०७७ र खानेपानी स्वच्छता व्यवस्थापन निर्देशिका २०७७ तयार गरेको छ। यस गाउँपालिकाले खानेपानी, सरसफाइ तथा स्वच्छताको दिगो व्यवस्थापनका लागि गाउँपालिका स्तरिय खानेपानी सरसफाइ तथा स्वच्छता समन्वय समिति गठन, खानेपानी तथा सरसफाइ समिति गठन, खानेपानी तथा सरसफाइ इकाई गठन, वडा

स्तरिय खानेपानी सरसफाइ तथा स्वच्छता समन्वय समिति गठन र टोल स्तरिय खानेपानी सरसफाइ तथा स्वच्छता समन्वय समिति गठन गरिएको छ।

### **३.९ जलस्रोतमा बिवाद**

जलउपयोग गुरुयोजना तयारीको क्रममा प्राविधिक एवं सामाजिक विश्लेषण गर्दा स्थानीय समुदायको सहयोगमा यस गाउँपालिकामा कुल ४६७ वटा पानीका स्रोतहरुको पहिचान गरिएको छ। स्रोत पहिचानको समयमा यी स्रोतहरुमा विवाद छ छैन भनी एकिन गरिएको थियो। हाल सम्म बिगतमा जलस्रोत सम्बन्धि विवाद वा न्यायीक समितिमा उजुरि नपरेको गाउँपालिका न्यायीक समितिबाट जानकारी प्राप्त भएको छ। यस गाउँपालिकामा जलस्रोत सम्बन्धि विवाद आउन नदिन पानीको उपयोग सम्बन्धी योजनाहरु बनाउदा सहभागीतात्मक योजना तर्जुमा प्रक्रियालाई ध्यान दिइएको सरोकारवालाहरुले सर्वेक्षणका क्रममा जानकारी दिएका छन्।



## अध्याय ४ गुरुयोजना कार्यान्वयन रणनीति र परिकल्पना

तुर्माखाद गाउँपालिकाको जलउपयोग गुरुयोजनाको समिक्षा तथा समायोजन कार्य स्थानीय जनप्रतिनिधीहरू लगायत विद्यमान सरोकारवालाहरूको व्यापक सहभागिता, सकृयता तथा चरणबद्ध कार्यतालिका अनुसार गाउँपालिकाका बस्तीहरूको वास्तविक अवस्था, विद्यमान स्रोत साधनहरूको सम्भावना तथा वर्तमानको वास्तविक आवश्यकतामा आधारित भई निर्माण गरिएको छ। गाउँपालिकाले गुरुयोजनालाई पञ्च वर्षीय आवधिक योजनाका रूपमा कार्यान्वयन गर्ने रणनीतिका साथ गाउँपालिकामा सम्पन्न जलउपयोग गुरुयोजनाको योजना तर्जुमा गोष्ठीमा व्यापक छलफल गरिएको थियो।

### ४.१ स्थानीय तहहरूको रणनीतिक प्राथमिकता

- गाउँपालिकामा बसोबास गर्ने सबै जनसंख्याका लागि आधारभूत स्तरको खानेपानी आपूर्ति गर्ने। खानेपानी आपूर्तिको लागि मापदण्डमा आधारित प्राथमिकिकरणका औजारको आधारमा गरिएका योजनाहरूलाई क्रमसः कार्यान्वयन गर्ने।
- प्रत्येक खानेपानी योजनाहरूमा पानी सुरक्षा योजना लागू गर्नुका साथै पानीको गुणस्तरमा ध्यान दिने।
- सबै सार्वजनिक स्थान एवं सघसंस्थामा शौचालय तथा सरसफाइ प्रवर्धन सुनिश्चित गर्ने तथा घरधुरी स्तरमा रहेका सबै अस्थायी प्रकृतिका शौचालयहरूको स्तरोन्नति गर्ने।
- पानीका स्रोतहरूमा हास हुन नदिन तथा स्रोत संरक्षणका लागि पानीको पुनर्धारण, पुनर्भरण तथा पुनर्प्रयोग प्रविधिका बारे उपभोक्ता स्तरमा सचेतना क्रियाकलापहरू सञ्चालन गर्ने र सूचना, शिक्षा, सञ्चार सामग्री निर्माण गरी नागरिक सचेतना बढाउने।
- योजनामा उपभोक्ताको अपनत्व बढाउन योजना सञ्चालनका लागि सञ्चालनपूर्व नै उपभोक्ताको लागत योजना तय गरी सक्रिय सहभागिता तथा योगदानको सुनिश्चितता गर्ने।
- योजनाहरूलाई नियमित मर्मत सम्भार गरी दिगो बनाउन अनिवार्य मर्मत सम्भार कोषको व्यवस्था गर्ने।
- पानीको उत्पादनशिल प्रयोगमा नीतिगत प्राथमिकताका साथ काम गर्ने साथै उत्पादनमुलक क्षेत्रमा लगानी बृद्धी गर्दै आयआर्जनका क्रियाकलापहरूमा जोड दिने।
- स्रोत संरक्षण, पानीको बहुउपयोगका लागि सरोकारवालाहरूसंग साझेदारी गर्ने।
- योजना निर्माण, कार्यान्वयन तथा अनुगमन संयन्त्रहरूमा लैङ्गिक समानता तथा सामाजिक समावेशीकरणलाई मुलप्रभाह गर्ने।
- समग्रमा जल उपयोग गुरुयोजनामा रहेका जलस्रोतसंग सम्बन्धित योजनाहरूको सफल सञ्चालन तथा दिगोपनाका लागि स्थानीय सरकार सञ्चालन ऐन २०७४ ले प्रदान गरेका अधिकारहरूको उपयोग गरी आवश्यक ऐन, नियम र विनियमहरू तर्जुमा गरी कार्यान्वयन गर्ने रणनीति गाउँपालिकाले लिएको छ।

## ४.२ जलाधार क्षेत्र व्यवस्थापनका लागि एकिकृत जलस्रोत व्यवस्थापन

तुर्माखाद गाउँपालिकामा मुख्य जलाधार क्षेत्रको रूपमा रहेको कर्णाली नदी र उप-जलाधारको रूपमा रहेका अन्य खोला, नदीनाला र तालतलैयाको पानी कर्णाली नदीमा मिसिन्छ। तुर्माखाद गाउँपालिकामा प्राय सबै जसो नदीघाँटी तथा जलाधार क्षेत्रहरूको नजिकै वरिपरी मानिसको वस्ती रहेको पाइन्छ। गाउँपालिकामा समुदायका मानिसहरूले जीविकोपार्जनको लागि आवश्यक पर्ने आधारभूत आवश्यकताहरू जस्तै; सिंचाइ, माछापालन आदीका लागि जलाधार तथा उप-जलाधार क्षेत्रहरूमा निर्भर हुँदै आएका छन्। जलाधार तथा उप-जलाधार क्षेत्रमा रहेका समुदायहरूको जीविकोपार्जन र त्यस्तो क्षेत्रमा उपलब्ध हुँदै आएको प्राकृतिक स्रोतहरूको विचमा गहिरो सम्बन्ध रहेको हुन्छ।

तुर्माखाद गाउँपालिकाले जलाधार क्षेत्रमा एकीकृत जलस्रोत व्यवस्थापनका सिद्धान्तमा आधारित जलउपयोग गुरुयोजना लागु गरी समग्र पर्यावरणको दिगोपनमा संझौता नगरिकन समन्यायिक तवरले आर्थिक-सामाजिक लगायत जल, जमीन तथा सम्बद्ध स्रोत साधनहरूको समन्वयात्मक विकास तथा व्यवस्थापन गर्ने नीति लिएको छ।

खानेपानी तथा सरसफाइमा पहुँचलाई संयुक्त राष्ट्रसंघले आधारभूत मानव अधिकारको रूपमा घोषणा गरेको र नेपालको संविधानले समेत आधारभूत मानव अधिकारको रूपमा आत्मसात गरेकोले यस नगरपालिकाले खानेपानी तथा सरसफाइलाई आधारभूत अधिकारको रूपमा सेवा विकास गर्ने नीति लिएको छ।

एकीकृत जलस्रोत व्यवस्थापन लागु गर्नको लागि गाउँपालिकाले जलउपयोग गुरुयोजनालाई एक औजारको रूपमा अबलम्बन गरेको छ। एकीकृत जलस्रोत व्यवस्थापनका डब्लिन सिद्धान्तहरू तथा जलस्रोतको उपयोग एवं जलस्रोतहरूको संरक्षणका लागि बनेका जलस्रोत सम्बन्धि नेपाल सरकारका ऐन, कानून, नीति एवं योजनाहरूको परिपालना गर्दै तुर्माखाद गाउँपालिकाको जलउपयोग गुरुयोजनाले यसका लक्ष्य तथा उद्देश्यहरू हासिल गर्न तपसिल अनुसारका नीति नियमको तर्जुमा तर्फ ध्यान दिनु पर्ने आवश्यकता रहेको छ।

एकीकृत जलस्रोत व्यवस्थापन मार्फत योजना तर्जुमा योजना तर्जुमा, नीति निर्माण र कार्यान्वयनमा सबैको सहभागीता पानीको बहुउपयोगिता, बिबेकपूर्ण उपयोग तथा उत्पादनशिल प्रयोगजलवायु परिवर्तन अनुकुलन र जोखिम व्यवस्थापनका लागि नीति तर्जुमा, सरोकारवालाहरूको क्षमता विकास र ठोस कार्यान्वयन पानीको पुनर्भरण, पुनर्धारण र पुनर्प्रयोग लगायत समुदायका मौलिक सिपहरूको उपयोग मार्फत पानीका स्रोतहरूको संरक्षण समग्रमा एकीकृत जलस्रोत व्यवस्थापनका माध्यमले समग्र जलाधार क्षेत्रको समुचित र बिबेकपूर्ण विकास गर्न, जलाधार क्षेत्र भित्रको सम्पूर्ण प्राकृतिक स्रोतहरूलाई एकीकृत एवं दिगोरूपमा बिकास गरी गरीबी न्यूनीकरण गर्न पालिकाको बार्षिक योजना तर्जुमामा सरोकारवाला साझेदारहरू, समुदाय र जनप्रतिनिधीहरूले ठोस योजना निर्माण गरि कार्यान्वयन गर्नु पर्ने आवश्यकता रहेको र सो का लागि सबैको सहकार्य, साझेदारि र प्रतिबद्धता रहेको जलउपयोग गुरुयोजना निर्माणका क्रममा आयोजना गरिएका योजना तर्जुमा गोष्ठीहरूमा सरोकारवालाहरूको धारणा रहेको छ। एकीकृत जलस्रोत व्यवस्थापनका लागि बिभिन्न क्रियाकलापहरू योजना तर्जुमा गोष्ठी मार्फत सहभागीहरूले गाउँकार्यपालिकामा सिफारिस गरि गुरुयोजनामा प्राथमिकिकरण सहित समावेश गरेका छन्।

## ४.३ एकजल अवधारणा

जलाधार क्षेत्र व्यवस्थापन अन्तरगत स्रोतहरूको संरक्षण र व्यवस्थापन, जलाधार र समुदायमा पानीको विद्यमान अवस्था विचार गर्दै दिगो उपयोग नीति र पानीको उत्पादनशिल उपयोगमा एक जल अवधारणाले जोड दिन्छ। एक जल अवधारणाको अवलम्बनले समग्र प्रणालीगत दृष्टीकोणले उपयोग गरि पानीको आपूर्ति

र सरसफाइको गुणस्तरिय सेवा, परिणाम र समतामुलक जलस्रोत व्यवस्थापन गरि पानीको दिगोपना हासिल गर्न मद्दत गर्दछ। एक जल प्रणाली अन्तर्गत निम्न कार्यहरु प्राथमिकताका साथ गरिन्छ।

- सुरक्षित रूपमा खानेपानीको व्यवस्थापन, बहु उपयोगी जल प्रणाली र खानेपानी तथा सरसफाइ उपभोक्ता समितिहरु मार्फत प्रभावकारि रूपमा योजना तर्जुमा, कार्यान्वयन र व्यवस्थापन,
- दिसाजन्य लेदोको सुरक्षित ढंगले व्यवस्थित तथा दिगो व्यवस्थापन सेवा, त्यसको उपचारका लागि आवश्यक प्लान्ट र त्यसको पुर्नउपयोगबाट आर्थिकोपार्जनको अवसरहरु प्रदान गर्ने,
- स्थानीय सरकार र समुदायका साझेदार सरोकारवालाहरुको क्षमता विकास र जलस्रोतको न्यायोचित व्यवस्थापन गर्ने,
- पानीको दिगो सेवाका लागि राम्रोसंग संरक्षित र व्यवस्थित पानी प्रभावित क्षेत्रहरुमा पारिस्थितिकीय जल प्रभाव सुनिश्चित गर्ने।

गाउँपालिकाको योजना तर्जुमा गोष्ठीमा भएका छलफलमा पानीका स्रोतहरुको उपयुक्त व्यवस्थापन, दिगो उपयोग र लाभलाई समतामुलक वितरण गर्न यो अवधारणा निकै उपयोगी हुन सक्ने सहभागीहरुले धारणा राखेका थिए भने गाउँपालिका जनप्रतिनिधीहरुले गाउँपालिकाको बार्षिक कार्यक्रमहरुमा जलस्रोत क्षेत्रको समग्र व्यवस्थापन र विकासका लागि एकजल अवधारणालाई आत्मसात गर्दै कार्यान्वयन गर्ने प्रतिवद्धता गरेका छन्।

#### ४.४ लैंगिक समानता तथा सामाजिक समावेशीकरण अवधारणा

पानी संग सम्बन्धित क्रियाकलापहरुमा घरायसीस्तरमा महिलाहरु तथा जीविकोपार्जन वा उत्पादनशिल प्रयोगको हिसाबले समुदायका केहि निश्चित वर्ग, समुदायको पानी संग बढी सरोकार हुने हुँदा जलउपयोग गुरुयोजनाको तयारी चरण देखि कार्यान्वयन तहसम्म महिला र त्यस्ता पछाडी पारिएका बर्गहरुको सहभागिता र नेतृत्व सुनिश्चित गरिन्छ। गुरुयोजनाले पानी वा जलस्रोतको विनियोजन, सुशासन र वित्तका पक्षहरु सम्मको पहुँचमा सबैभन्दा ठूलो असमानताहरु अनुभव गर्ने जनसंख्याको विशेष आवश्यकताहरुलाई सम्बोधन गर्दै उमेर, लिंग, धर्म, जाती, अपाङ्गता, भूगोलका आधारमा आउने अवरोधहरु र त्यसबाट आधारभूत सेवाहरुको पहुँचमा पर्ने असरलाई कम गर्ने र प्राथमिकता दिन सहयोग पुरयाउँदछ।

तुर्माखाद गाउँपालिकामा लैङ्गिक र सामाजिक समावेशीकरणको क्षेत्रमा सम्बोधन गर्नु पर्ने थुप्रै मुद्दाहरु छन्। अझै पनि गाउँपालिकाका केहि स्थानमा अशिक्षा, गरिबी र परम्परावादी सोचका कारण लैङ्गिक र जातीय विभेद विद्यमान छ। राजनीति, प्रशासन र सामाजिक तथा सार्वजनिक क्षेत्रमा महिला तथा दलितको उपस्थिति र भूमिका निकै कमजोर पाईएको छ। *(जलउपयोग गुरुयोजना निर्माणका समय गरिएका समुदाय भेटघाट तथा अन्तरक्रियाहरुका आधारमा)*

तुर्माखाद गाउँपालिकाले आफ्नो हरेक वर्षका वार्षिक नीति तथा कार्यक्रममा लैङ्गिक र सामाजिक समावेशीकरणका लागि विभिन्न नीतिगत व्यवस्था तथा क्रियाकलापहरुको संचालन गरेको देखिन्छ तथापी गरिएका प्रयासहरु अझै पनि पूर्णरूपमा सफल हुन सकेका छैनन्। गाउँपालिकामा अझै पनि छुवाछुत, छाउपडी प्रथा, बाल-बिवाह र बहु-बिवाह जस्ता सामाजिक बिकृतीहरु बिद्यमान रहेका छन्।

गाउँपालिका संगका छलफल र सरोकारवालाहरुले लैङ्गिक समानता तथा सामाजिक समावेशीकरणलाई सुनिश्चित गर्न जलउपयोग गुरुयोजनाको कार्यान्वयन प्रक्रियामा पारदर्शीता, सहभागिता र जवाफदेहिता को असल अभ्यास मार्फत सुशासनको प्रवर्द्धन र लैङ्गिक समानता तथा सामाजिक समावेशीकरण को सुनिश्चितता गराउन तपसिलका नीति अवलम्बन गर्न सरोकारवालाहरुलाई सचेत गराउने तथा गाउँपालिकाले उपरोक्त नीतिहरु निर्दिष्ट सयन्त्र मार्फत कार्यान्वयन सुनिश्चिता गर्ने प्रतिवद्धता गरिएको छ।

- प्रत्येक वर्ष यस गाउँपालिका लगायत अन्य कार्यरत संघ संस्थाहरुको जलस्रोत, सरसफाइ र स्वच्छता को क्षेत्रमा उपलब्ध बजेट समिक्षा गरी सो बारे सबै उपभोक्तालाई अग्रिम जानकारी गराइनेछ।
- उपलब्ध बजेट तथा जलस्रोत, सरसफाइ र स्वच्छतासित सम्बन्धित अन्य सूचना तथा जानकारी मा सबै उपभोक्ताहरुको पहुँचका लागि आम संचार माध्यमको प्रयोग गरिनेछ।
- यो जलउपयोग गुरुयोजना यस गाउँपालिका भित्र जलस्रोत, सरसफाइ र स्वच्छताका क्षेत्रमा गरिने सम्पूर्ण लगानीहरुको प्रमुख आधारको रूपमा रहनेछ। उपलब्ध बजेट तथा स्रोत साधनले सम्भव भए सम्म परियोजनाहरु कार्यान्वयन गर्दा जलउपयोग गुरुयोजनामा उल्लेखित प्राथमिकता अनुरूप नै गरिनेछ।
- जलउपयोग गुरुयोजना तर्जुमाको चरणमा यस गाउँपालिकामा महिलाहरुको सहभागिता निकै न्युन पाईएको छ तथापी गुरुयोजनाको कार्यान्वयन चरणमा थप प्रयासहरु सहित महिलाहरुको समान सहभागिता तथा दलित, जनजाती तथा पछाडी पारिएका वर्गको समानुपातिक प्रतिनिधित्व हुने गरी सम्बन्धित उपभोक्ताहरुको सकृय सहभागिता रहनेछ। योजनाहरुको निर्माण, सञ्चालन तथा मर्मत सम्भार सम्बन्धित उपभोक्ताहरुले गठन गरेको उपभोक्ता समितिको प्रत्यक्ष संलग्नतामा हुनेछ।
- सबै उपभोक्ता समितिहरुमा सम्बन्धित क्षेत्रमा बसोवास गर्ने महिलाहरुको समान तथा बिभिन्न जात जातीहरुको समानुपातिक प्रतिनिधित्व सुनिश्चित गरिनेछ। समितिका प्रमुख पदहरुमा समेत महिलाहरुको कम्तिमा ५०%, सामाजिक बिभेदमा परेका जात जातीहरुको समानुपातिक प्रतिनिधित्व अनिवार्य गरिनेछ।
- गुरुयोजना कार्यान्वयनमा उपभोक्ता समिति गठन तथा पुनर्गठन गर्दा लैङ्गिक समानता तथा सामाजिक समावेशीकरणलाई ध्यान दिदै महिलाहरुको समान सहभागिता तथा दलित, जनजाती तथा पछाडी पारिएका वर्गको समानुपातिक प्रतिनिधित्व हुने गरी पदाधिकारी तथा सदस्यहरु समावेश गरिनेछ।
- यो जलउपयोग गुरुयोजना कार्यान्वयनको क्रममा महिला र सामाजिक बिभेदमा परेका जात जातीहरुको क्षमता अभिवृद्धीका लागि बिशेष पहल गरिनेछ। उनीहरुलाई नै लक्षित गरेर बिभिन्न क्षमता बिकास क्रियाकलापहरु सञ्चालन गरिनेछन् साथै क्षमता विकासका कृयाकलापहरुको लागि सहभागी छनौट गर्दा समेत लैङ्गिक समानता तथा सामाजिक समावेशीकरण लाई ध्यान दिनुपर्नेछ।
- स्रोत र साधनले भ्याएसम्म यस अन्तरगत निर्माण गरिने सबै भौतिक संरचनाहरुलाई महिला, बालबालीका, अपाङ्ग र जेष्ठ नागरिक मैत्री बनाइनेछन्। मुख्यतया खानेपानी र सरसफाइ परियोजनाका सबै संरचनाहरु महिलाहरुको महिनावारीको बेलाको स्वच्छता व्यवस्थापन, छुट्टै शौचालयको व्यवस्था र उनीहरुको घरायसी कार्य बोझ न्यूनिकरण हुने गरी निर्माण गरिनेछन्।

- खानेपानी सरसफाइ र स्वच्छताको सेवा क्षेत्र नपुगेका वा कम भएका क्षेत्रलाई प्राथमिकता दिने र बजेट वृद्धि गर्ने तदनुसार विनियोजित बजेटले अति-गरीब पछाडि पारिएका वर्गहरूको उच्च जनसंख्या भएको क्षेत्रलाई प्राथमिकतामा राखिनेछ।
- खानेपानीको धारा, शौचालय निर्माण गर्दा आवश्यक पर्ने लागतमा गरिब तथा सीमान्तकृत परिवारलाई सहूलियत दिइनेछ।
- कठिन परिस्थिति र विशेष अवस्थाका कारण पानीको महसुल तिर्न नसक्ने गरिब तथा सीमान्तकृत समुदायलाई पानीको महसुलमा अनुदान वा छुट दिइनेछ।
- खानेपानी सम्बन्धी सचेतना अभियान र सरसफाइ अभियानहरूमा लैङ्गिक समानता तथा सामाजिक समावेशीकरणको बिषय समावेश हुनुपर्दछ सबै प्रशिक्षणमा अनिवार्य महिला, सीमान्तकृत र पछाडि पारिएका वर्गलाई लैङ्गिक समानता तथा सामाजिक समावेशीकरण सम्बन्धी तालिम दिइनेछ।
- ग्रामीण मर्मत सम्भार कार्यकर्ता, शौचालय निर्माणकर्ता र सरसफाइ प्रवर्द्धक छनोटको मापदण्ड महिला, गरीब र बहिष्कृत वर्ग मैत्री हुनेछन्।
- महिला, गरिब र बहिष्कृतका मुद्दाहरूलाई सम्बोधन गर्न खानेपानी उपभोक्ता तथा सरसफाइ समितिका लागि सम्झौतामा शर्तहरू रहनेछन्।
- महिला, गरिब र बहिष्कृतको आवश्यकतालाई सम्बोधन गर्ने क्रियाकलापका लागि पर्याप्त बजेट विनियोजन गर्ने, यी समूहको क्षमता अभिवृद्धिका क्रियाकलापहरू बार्षिक योजनामा राखि कार्यान्वयन गरिनेछन्।
- निर्माण सामग्री खरिद गर्दा महिला सहकारी तथा अन्य महिला, गरिब र बहिष्कृत समूहलाई सामग्रीको स्थानीय आपूर्तिकर्ताहरूलाई अनुकूल वातावरण श्रृजना गर्ने तर्फ पहल गरिनेछ।
- योजना तथा क्रियाकलापहरूको अनुगमन गर्दा महिला, बालबालिका, गरिब तथा बहिष्करणमा परेका समुदायको सहभागिता सुनिश्चित गरिनेछ।
- छुवाछुत, छाउपडी प्रथा, बाल-बिवाह र बहु-बिवाह जस्ता सामाजिक बिकृतीहरू बिरुद्ध शुन्य सहनसिलताको नीति लिइनेछ।
- सार्वजनिक लेखापरीक्षण गर्दा लैङ्गिक समानता तथा सामाजिक समावेशीकरण मुद्दाहरू सार्वजनिक अडिट दिशानिर्देशहरू अनुसार सम्बोधन गरिनेछ।

#### ४.५ पानीको उत्पादनशिल प्रयोग

पानीलाई खानेपानी प्रयोजनका लागि मात्रै प्रयोग गर्ने र संस्थागत र दिगो विकासका लागि ध्यान नदिदा समुदायमा योजनाहरू डिजायन अवधीसम्म संचालनमा राखि राख्न समस्या रहेको स्थिति बिद्यमान छ। योजनाहरूमा पानी उपयोग बाफतको शुल्क उठाउने र उठेको रकमबाट योजनामा हुन आउने बिभिन्न स-साना मर्मत कार्यहरूमा उपयोग गर्न सकिए योजनाहरूको संचालनलाई सहज र दिगो बनाउन सकिन्छ। गाउँपालिकामा गरिएका प्राबिधिक र सामाजिक सर्बेक्षणमा गरिएका छलफलमा पानी शुल्क उठाउने र योजनाहरूको उपभोक्ता स्तरबाटै स्वस्फुर्त समयानुकुल मर्मत सम्भार गर्ने गरेको निकै नै कम अभ्यास छन्। पानीको उपभोगमा पुस्तान्तरण गर्न र दिगो योजनाका लागि संस्थापन व्यवस्थापन, मर्मत सम्भार कोष, पानी

शुल्क लगायत पारदर्शि सयन्त्र स्थापना र समावेशीताका सिद्धान्त अवलम्बन गर्नु आवश्यक देखिन्छ। पानीको उत्पादनशिल प्रयोग मार्फत समुदायको आयआर्जन बृद्धी गर्न सकिए कोष उठाउन र योजनाहरूको मर्मत सम्भार समय गरि पानीको उपभोग दिगो र निरन्तर गर्न सकिन्छ।

समुदायमा पानीको बहु-उपयोग मार्फत उत्पादनशील क्षेत्रहरूमा प्रयोग गर्ने, धाराबाट खेरजाने पानी करेशाबारी तथा तरकारी खेतीमा प्रयोग गर्ने, स्रोतहरू उपलब्ध हुने समुदाय तथा बस्तीहरूमा पानीको बहु-उपयोग गर्ने नीति अपनाई खानेपानी संगै आधुनिक सिंचाइका योजनाहरूको पनि कार्यान्वयन गर्ने तर्फ नगरपालिकाले नीति तर्जुमा गरि कार्यान्वयनमा जानु दिगो योजना कार्यान्वयनका लागि आवश्यक छ। खेरजाने पानीले समुदायको वातावरणलाई फोहोर तुल्याउनका साथै विभिन्न रोगहरू/महामारीहरू समेत निम्त्याउन सक्ने, लामखुट्टे, झिंगा जस्ता किराहरूको प्रकोप बढ्ने हुदा त्यसको उचित ब्यबस्थापन गरिने नीति अवलम्बन सहित पानीको प्रयोग मार्फत आयआर्जनका अवसरहरू श्रृजना गर्ने र समुदायले पानीको उपयोग बाफतको शुल्क संकलन गरि पानीका योजना तथा स्रोतहरू संरक्षणमा लगानी गर्ने, स-साना आर्थिक स्रोतहरूका लागि बाह्य स्रोत र परनिर्भरता हटाउन पानीलाई उत्पादनशिल प्रयोग गर्नु आवश्यक देखिन्छ। जलउपयोग निर्माणका क्रममा तुर्माखाद गाउँपालिका भित्र पानीको उत्पादनशिल प्रयोग गर्न सक्ने अवस्था प्रयाप्त रहेका र पानीको बहुउपयोगीता तथा दिगो संस्थागत व्यवस्थापकिय पक्षमा जोड दिनु पर्ने सरोकारवालाहरूको बुझाई रहेको छ।

#### ४.६ प्रविधि विकल्प

प्राकृतिक तथा मानवश्रृजित क्रियाकलापहरूले जलवायु परिवर्तन लगायत प्रकृतिमा हुँदै गईरहेको असन्तुलनले गर्दा पानीका स्रोतहरूमा पानीको बहाव कम हुँदै गईरहेको तथा वर्षातको समयमा अतिवृष्टि हुँदा पहिरो जाने, खोला नजिकका बस्तीहरू बाढी कटानमा पर्ने समस्याहरू दिनानु दिन बढ्दै गरिरहेका छन्। यस तुर्माखाद गाउँपालिकामा पानीका स्रोतहरू मानव वस्तीहरूको बिस्तार, सडक लगायत पूर्वाधारहरूको विकास, घट्दो जंगल आदी कारणले घट्दै गईरहेको स्थानीयहरूको महशुषीकरण रहेको छ। जलस्रोतको घट्दो क्रमसंगै समुचित उपयोगका लागि विभिन्न बिकल्प तथा प्रविधिहरू बारे सयमै ध्यान पुऱ्याउन सकिएन भने यसले भबिष्यमा अपठ्यारो अवस्थाको सामना गर्नु पर्ने सरोकारवालाहरूको साझा बुझाई रहेको छ। यस जलउपयोग गुरुयोजना निर्माणका क्रममा गरिएका सर्बेक्षणका आधारमा तुर्माखाद गाउँपालिकाका लागि प्रबिधि विकल्पहरू निम्न अनुसार सुझाव गरिएका छन्।

- गाउँपालिका खानेपानीको मुख्य स्रोतहरू मुहान, खोलाहरू रहेको र पानीमा विभिन्न भौतिक तथा जैविक परिक्षणका नतिजाहरूको बिश्लेषण सहित पानी शुद्धीकरण गर्ने उपायहरू बारे जनचेतना कार्यक्रमहरू संचालन गर्ने।
- पानीका स्रोतहरूमा पानीको मात्रा प्रपाप्त भएका स्रोतहरूको उपयोग सहित पानीको बहुउपयोगी योजना संचालनमा जोड।
- वर्षातको समयमा हुन सक्ने संभावित जोखिम ब्यवस्थापन गर्न भबिष्यमा निर्माण गरिने खानेपानी तथा सिंचाइ योजनाका प्रस्तावित संरचनाहरूलाई प्रकोप बहन गर्न सक्ने क्षमताको आकलन सहित आवश्यक सुरक्षात्मक उपाय सहित डिजायन गर्ने र सोहि अनुरूप निर्माण गर्ने।



सुझाईएका प्रविधिहरु जस्तै: संरचनाहरु निर्माण स्थल छनोट गर्दा जोखिम न्यून भएका क्षेत्र चयन गर्ने, संरचनाहरु वरिपरि तारबार वा स्थानीय सिप साधन सहित संरक्षण गर्ने, पाईपलाईनहरु पुर्दा चपरा ले छोपी चाडै घाँस लगायत माटो स्थिर हुने उपाय अपनाउने, सिंचाइ कुलोहरु लगायत खुला ताल पोखरि निर्माण गर्दा संभावित मानवीय तथा पशुचौपाया क्षतीलाई ध्यान दिदै उपयुक्त तरिकाले बन्द गर्ने जस्तै तार जालि वा स्लेब, पानी जम्मा ट्याङ्किहरु समुदाय नजिग निर्माण गर्दा काँडे तार भन्दा ग्याभिन तार वा उपयुक्त प्रविधि सहित सुरक्षण गर्ने, ठुलो मात्रामा पानी भण्डारण हुने संरचना सम्भावित जोखिम नहुने गरि समुदाय भन्दा दुरीमा सुरक्षित स्थानमा निर्माण गर्ने, संरचनाहरु निर्माण गर्दा संरचनाको माथि तिर भल तर्काउने, धाराहरुको पानी खेरजान नदिने वा प्रयोग भई सकेको पानीको उपयुक्त बिसर्जन गर्ने जस्तै करेसाबारी वा नजिगको सुरक्षित स्थान, मुहान संरक्षण र मुहान माथि वृक्षारोपण गर्ने र पानी दुषित हुनबाट जोगाउन खुला चरिचरन बन्द गर्ने, शौचालयहरु मुहान माथि वा नजिकै नबनाउने जस्ता क्रियाकलापहरुमा जोड दिने ।

- पाइप प्रणाली (ग्राभीटि ) बाट खानेपानी आपूर्ति गर्न नसकिने बस्ति/समुदायहरुमा सोलार/बिधुत लिफ्ट जस्ता प्रविधिहरुबाट खानेपानी आपूर्ति गर्ने र त्यस्तो पनि बिकल्प नभएको अवस्थामा बर्षातको पानी सङ्कलन गर्ने प्रविधिका योजनाहरु निर्माण गरि पानी आपूर्ति गर्ने ।
- पानीको स्रोतमा मात्रा कम रहेका तथा अन्य बिकल्प नभएका समुदायमा Point Source Improvement र पानीलाई बर्षातको समय भण्डारण गरि उपयोग गर्ने ।
- परम्परागत खाल पोखरिहरुको संरक्षण गर्दा सिमेन्ट संरचनाहरुको कम बन्दा कम प्रयोग गरि संरक्षण गर्ने।
- कम लागतमा छोटो समयमा संचालनमा ल्याउन सकिने सिंचाइ प्रविधिहरु अपनाउने जस्तै माटो र सिमेन्टको मिश्रणबाट तयार गरिने पोखरि, प्लाष्टिक पोखरिहरु, पाईप सिंचाइ, थोपा सिंचाइ, फहरा सिंचाइ
- पानीको कम मात्रा खपत हुने र समुदाय नजिगै निर्माण गर्न सकिने र वातावरण चक्रलाई समेत सहयोग पुऱ्याउने सुधारिएको घट्ट लगायतका निर्माणलाई खानेपानी वा अन्य योजनासंगै निर्माण गरि पानीको उत्पादनशिल प्रयोग गर्ने।

## ४.७ मापदण्डमा आधारित प्राथमिकीकरण औजार

गुरुयोजनामा प्रस्तावित खानेपानीका योजनाहरुको वडा र नगरपालिकास्तरमा प्राथमिकीकरणका लागि युएसएआइडी कर्णाली जल परियोजनाले मापदण्डमा आधारित प्राथमिकीकरणका औजारहरु (CBRT tools) को प्रयोग गरिएको थियो भने अन्य क्षेत्रका लागि योजना प्राथमिकीकरण गर्दा समुदाय र योजना तर्जुमा गोष्ठीका सहभागीहरुले अपनाएका सुचकहरुको प्रयोग भएको थियो।

जलउपयोग गुरुयोजनाका खानेपानी क्षेत्रका योजना प्राथमिकीकरणमा प्रयोग भएको मापदण्डमा आधारित प्राथमिकीकरण औजारको प्रयोग गर्न निकै सहज, योजना तर्जुमा र प्राथमिकीकरणमा हुने बिबाद न्युनिकरणमा सहयोगी रहेको, महिला, गरिब बिपन्न र पछाडी पारिएका बर्ग/ खानेपानीको पहुँच नपुगेका

(सेवा बिहिन), भौगोलिक कठिनाई भएका क्षेत्र/ समुदायहरूलाई प्राथमिकता दिने, सेवा केन्द्रहरू लगायत बस्ती घनत्व भएको स्थान विशेषका योजनाको माग सम्बोधन गर्नका साथै समतामुलक ढंगबाट माग सम्बोधन गर्न अत्यन्तै महत्वपूर्ण रहेको योजना तर्जुमा गोष्ठीका सहभागीहरूको प्रतिक्रिया रहेको थियो।

खानेपानी क्षेत्रका योजना प्राथमिकिकरणका लागि तर्जुमा गरिएका मापदण्डमा आधारित प्राथमिकीकरण औजारका सूचकहरू तथा अन्य क्षेत्रका लागि योजना प्राथमिकिकरण गर्दा समुदाय र योजना तर्जुमा गोष्ठीका सहभागीहरूले अपनाएका सूचकहरूको विवरण तलको तालिकामा प्रस्तुत गरिएको च।

### मापदण्डमा आधारित प्राथमिकिकरण औजार

क्षेत्र	प्राथमिकिकरणका आधारहरू
खानेपानी योजना (नयाँ मर्मत तथा पुनरनिर्माण)	<ul style="list-style-type: none"> <li>खानेपानी योजनाहरू – खानेपानी योजनाहरू – CBRT विधिका आधारमा।</li> <li>सेवा नपुगेका क्षेत्र तथा अति कठिनाइमा रहेका वर्गलाई प्राथमिकता दिने।</li> <li>अति गरिव तथा पछाडी परेका वर्गहरूलाई प्राथमिकता दिने।</li> <li>कम लगानीमा धेरै जनसख्या लाभान्वित हुने क्षेत्रलाई प्राथमिकता दिने।</li> <li>असल व्यवहार तथा प्रतिबद्धता भएका समुदायलाई प्राथमिकता दिने।</li> <li>जनसख्या बृद्धि भईरहेका क्षेत्रलाई प्राथमिकता दिने।</li> <li>लक्षित सुविधा स्तर हासिल तथा सेवा क्षेत्र विस्तारलाई प्राथमिकता दिने।</li> </ul>

### Criteria Based Ranking Tool (CBRT) मुख्य सूचक विवरण

क्र.सं.	मुख्य सूचक	अंकभार	कैफियत
१	समाजमा पछाडी परेका समुदायहरूको घरधुरी प्रतिशत	१३	धेरै घरधुरी प्रतिशतलाई धेरै अंक
२	सामुदायमा विद्यमान खानेपानी सेवास्तर अवस्था	१८	न्यून सेवास्तरका धेरै घरधुरीलाई धेरै अंक
३	सामुदायमा लगानी मैत्री वातावरणको अवस्था	५	राम्रो वातावरण मैत्रीलाई धेरै अंक
	<b>जम्मा अंकभार</b>	<b>३६</b>	<b>बढी अंकलाई प्राथमिकता</b>

सिचाइ	<ul style="list-style-type: none"> <li>बढी सिंचित क्षेत्रको आधारमा।</li> <li>आय अर्जनलाई टेवा पुऱ्याउने तथा बढी फाइदा हुने क्षेत्रलाई प्राथमिकता दिने।</li> <li>कम लगानीमा धेरै जनसख्या लाभान्वित हुने क्षेत्रलाई प्राथमिकता दिने।</li> <li>बहु उपयोगी क्षेत्रलाई प्राथमिकता दिने।</li> </ul>
वातावरण तथा पर्यावरण	<ul style="list-style-type: none"> <li>बढी जोखिम क्षेत्रलाई आधार बनाउने।</li> </ul>

	<ul style="list-style-type: none"> <li>• वातावरण सरक्षण तथा पहिरो रोकथाम सम्बन्धि योजनाहरूलाई प्राथमिकता दिने।</li> <li>• मुल सरक्षण क्षेत्रलाई प्राथमिकता दिने।</li> <li>• वायो इन्जिनियरिंग तथा नदि काटान नियन्त्रण योजनाहरूलाई प्राथमिकता दिने।</li> </ul>
ग्रामीण जलउर्जा	<ul style="list-style-type: none"> <li>• बढी जनसंख्या लाभान्वित हुने क्षेत्रलाई प्राथमिकता दिने।</li> <li>• आय आर्जनलाई टेवा पुऱ्याउने तथा बढी फाइदा हुने क्षेत्रलाई प्राथमिकता दिने।</li> <li>• लक्षित वर्गको बसोवास भएको क्षेत्रलाई प्राथमिकता दिने।</li> <li>• मर्मत सम्भार तथा सेवा विस्तारका क्षेत्रलाई प्राथमिकता दिने।</li> </ul>

#### ४.८ स्रोत संरक्षण

केहि समय यता बढ्दो सडक सजाल लगायत मानव श्रुजित अन्य पुर्वाधार विकास, बढ्दो शहरिकरण र जंगल फडानी, जलवायु परिवर्तनका कारणले भएका स्रोतहरू दिन प्रतिदिन कम हुदै गइ रहेका छन। जसका कारणले खानेपानीको समस्या दिनप्रतिदिन जटिल बन्दै गइरहेको छ। फोहोर र विषाक्त पानी खाँदा विभिन्न किसिमका रोग लाग्ने भएकोले स्वच्छ र पिउनयोग्य पानी आम नागरिकलाई पुऱ्याउनु अहिलेको अनिवार्य आवश्यकता रहेको गुरुयोजना निर्माणका क्रममा सरोकारवालाहरूको बुझाई रहेको साथै स्रोतहरूको संरक्षण र स्वच्छ सफा पानीको आपूर्ति बढ्दो जनसंख्या संगै प्राकृतिक सम्पदाहर जल जमिन जंगलमा अत्यधिक चापका कारणले निकै चुनौतीपूर्ण हुदै गएको बुझाई रहेको छ ।

यस गाउँपालिकाले स्रोत संरक्षणका लागि जलस्रोत व्यवस्थापन एन २०७७ र खानेपानी स्वच्छता व्यवस्थापन निर्देशिका २०७७ तयार गरेको छ। यसका साथै खानेपानी, सरसफाइ तथा स्वच्छताको दिगो व्यवस्थापनका लागि गाउँपालिका स्तरिय खानेपानी सरसफाइ तथा स्वच्छता समन्वय समिति गठन, खानेपानी तथा सरसफाइ समिति गठन, खानेपानी तथा सरसफाइ इकाइ गठन, वडा स्तरिय खानेपानी सरसफाइ तथा स्वच्छता समन्वय समिति गठन र टोल स्तरिय खानेपानी सरसफाइ तथा स्वच्छता समन्वय समिति गठन गरिएका छन।

पानीका स्रोतहरू संरक्षण र दिगो उपयोगका लागि विकास निर्माणका गतिविधिहरू जस्तै सडक, बाटोघाटो निर्माण गर्दा वा अन्य पूर्वाधार निर्माण गर्दा पानीको प्राकृतिक मार्ग विनाश हुन नदिने तर्फ ध्यान दिने, उपजलाधार क्षेत्रहरूमा पानी सञ्चय र पुनर्भरणका गतिविधिहरूमा टेवा पुऱ्याउने, पानी संरक्षणका लागि ठाउँ ठाउँमा साना-ठूला पानी सञ्चय गर्ने भण्डारण पोखरिहरू तथा सहयोगी संरचना ( रिचार्ज पोखरी, रिचार्ज पिट, चेक ड्याम, बृक्षारोपण), स्रोतहरूको वरिपरि खुला चरिचरण नगर्ने/नगराउने, पानीका स्रोतहरूको वरिपरी घेरबार गर्ने तथा फोहोर हुन बाट बचाउने, आगलागी, जंगल फडानी आदीलाई निरुत्साहित पार्ने, योजनाबद्ध विकास निर्माण योजनाहरू थाल्ने साथै स्रोत संरक्षणमा समुदायको अगुवाई सुनिश्चित गरि जलाधारहरू बिच बिबाद समाधान सहित क्षमता अभिवृद्धी र बिबेकपुर्ण उपयोगको वातावरण निर्माण, सामुदायिक बनक्षेत्रहरूलाई बिस्तार र संरक्षण/सम्बर्द्धनमा टेवा पुऱ्याउने, नदी कटान, भु-क्षयीकरण, ढुंगा गिट्टी बालुवा आदीको नियमन उत्खनन र प्रयोग, पूर्वाधार निर्माण गर्दा स्रोतलाई असर नपर्ने र वातावरणमैत्री संरचना निर्माण साथै पानीका स्रोत नजिग संरचना निर्माण गर्दा बायो ईन्जिनियरिङ बिकल्प सहित संरचना निर्माण

गर्ने, प्राकृतिक अवस्थालाई कायम, संरक्षण र प्रवर्धन गर्ने, गाउँपालिका स्तरमा संरक्षणका ठोस नीति नियम तर्जुमा गरि कार्यान्वयनमा ल्याउनु पर्ने गाउँपालिकामा जलउपयोग गुरुयोजना निर्माणका समय छलफल भई सम्बद्ध योजना तथा कार्यकर्महरु कार्यान्वयनका लागी प्रस्ताव गरिएका छन् ।

## अध्याय ५ जलउपयोग गुरुयोजना

### ५.१ अन्तर विश्लेषण

जलउपयोग गुरुयोजना एक समग्र, सहभागितामूलक र समावेशी योजना तर्जुमा प्रक्रियाको अवलम्बन सहित निर्माण हुने गाउँपालिकाको आवधिक योजना हो । गुरुयोजनाले जलस्रोतहरूको विकास र व्यवस्थापन तथा समुदायस्तरमा पानी सम्वन्धित सेवाहरूको समतामूलक उपयोग सहित गाउँपालिकालाई क्षेत्रगत योजना तर्जुमा गर्न सहयोगी महत्वपूर्ण औजारको रूपमा रहेको छ।

जलउपयोग गुरुयोजना गाउँपालिकाको विद्यमान जलस्रोतको दिगो विकास र समुचित उपयोगका लागी एउटा महत्वपूर्ण औजारका रूपमा रहेको छ। यस गाउँपालिकाको गुरुयोजना निर्माणका क्रममा जलस्रोत व्यवस्थापन कुर्सिले औल्याएका ४ वटा क्षेत्र खानेपानी, सरसफाइ तथा स्वच्छता, सिंचाइ, वातावरण / पर्यावरण संरक्षण तथा जलाधार क्षेत्र संरक्षण, जलउर्जासंग सम्वन्धित जलस्रोत क्षेत्रको तथ्याङ्कहरूको लगत संकलन र विश्लेषण, स्रोतगहरूको बर्तमानमा उपयोग स्थिति, संचालनमा ल्याईएका योजनाहरूको सेवाको स्थिति साथै गाउँपालिकामा समुदाय स्तरबाट सहभागीतामूलक योजना तर्जुमाका माध्यमबाट पानीसंग सम्वन्धित आवश्यकता पहिचान, विश्लेषण सहित क्षेत्रगत योजना तर्जुमा गरिएको थियो।

दिगो विकास लक्ष्य, लक्ष्य नं. ६ बमोजिम सन् २०३० भित्रमा सबैको लागि खानेपानी, सरसफाइ तथा स्वच्छता (वास) सुविधाको दिगो व्यवस्थापन सुनिश्चित गर्ने सन्दर्भमा गाउँपालिका प्रतिवद्ध रहेको छ। नेपालको संविधान २०७२ को भाग ३, धारा ३५ को उपधारा ४, स्थानीय सरकार सञ्चालन ऐन, २०७४ र जलस्रोत नियमावली २०७७ ले आफ्नो क्षेत्रभित्रका नागरिकहरूलाई खानेपानी, सरसफाइ तथा स्वच्छता व्यवस्थापनको लागि स्थानीय तहहरूलाई प्रदत्त कानूनी भूमिका र जिम्मेवारीलाई मनन गर्दै सबैको लागि स्वच्छ खानेपानी, सरसफाइ तथा स्वच्छता (वास) सुविधा उपलब्ध गराउनुका साथै पानीको उपयोग मार्फत गरिने जीविकोपार्जनका प्रयासहरूबाट आफ्नो क्षेत्र भित्रका नागरिकहरूको स्वास्थ्य अवस्थामा सुधार ल्याउने गाउँपालिकाको लक्ष्य रहेको छ।

टोलस्तरीय भेला तथा बैठकहरूबाट सङ्कलित तथ्यांकहरू, वडा स्तरीय बैठक, अनुशिक्षण तथा योजना तर्जुमा गोष्ठी र गाउँपालिकास्तरीय बैठक, छलफल तथा योजना तर्जुमा गोष्ठीको अवधिमा सङ्कलन गरिएका तथ्यांकहरूको विश्लेषण गर्दा तुर्माखाद गाउँपालिकामा हालसम्म २२४ वटा खानेपानी योजनाहरू विद्यमान योजनाको रूपमा रहेका छन् । जसबाट ३४९१ घरधुरीका २३३३९ जनसंख्या लाभान्वित भएको देखिन्छ। त्यसै गरी गाउँपालिकामा हाल ९ वटा खानेपानी योजनाहरू निर्माणाधीन अवस्थामा रहेका छन् र उक्त निर्माणाधीन योजनाहरूबाट ५४८ घरधुरीको २८२८ जनसंख्या लाभान्वित हुने देखिन्छ। यसरी समग्रमा विद्यमान योजनाहरू र निर्माणाधीन योजनाहरूबाट गाउँपालिकाको कुल घरधुरीको १०% घरधुरीहरूमा निर्माणाधीन योजनाहरू सम्पन्न हुँदा व्यवस्थित योजनाबाट खानेपानी सेवा आपूर्ति हुने देखिन्छ। हालसम्म निर्माण सम्पन्न भएका र निर्माणाधीन योजनाहरू सबै उपभोक्ता समितिबाट संचालन र व्यवस्थापन भईरहेका छन्।

सिंचाइ तथा निकास तर्फ जम्मा १४६ वटा विद्यमान योजनाहरू रहेका देखिन्छन्। यी विद्यमान योजनाहरूबाट गाउँपालिकाको कूल खेतीयोग्य भू-भाग मध्ये ११% भू-भाग हालसम्म सिंचित हुँदै आईरहेको छ देखिन्छ।

हालसम्मका विद्यमान सिंचाइ योजनाहरु मध्ये प्रायः सबै योजनाहरु केन्द्रीय सरकार, स्थानीय सरकार मार्फत बजेट बिनियोजन भई निर्माण भएका देखिन्छन र त्यसको समुदायस्तरमा पानी बाँडफाँड र सो को व्यवस्थापनका लागि स्थानीय समुदायकै सहभागितामा विभिन्न सिंचाइ जल उपभोक्ता समितिहरु गठन भएका छन्।

त्यसै गरि तुर्माखाद गाउँपालिकामा जलवायु परिवर्तनका असरहरु महशुष गरेको गुरुयोजना सर्वेक्षणका समय सहभागीहरुसंगको अन्तरक्रियाबाट पाईन्छ। गाउँपालिकामा जलवायु परिवर्तनका असरहरु न्यूनिकरण गर्न र सम्भावित जोखिम कम गर्न, पानीका स्रोतहरुको संरक्षण तथा दिगो उपयोग गर्न र जलाधार क्षेत्र व्यवस्थापनका लागी जलउपयोग गुरुयोजना तयारिका क्रममा व्यापक छलफल गरि आवश्यक नीति तथा कार्यक्रम तय गर्ने प्रतिवद्धता गरिएको छ।

गाउँपालिका, वडा र समुदाय/उपभोक्ता समितिकाहरुसंग छलफल गर्दा गाउँपालिकामा एकीकृत जलस्रोत व्यवस्थापन लगायत खानेपानी, सरसफाइ तथा स्वच्छता क्षेत्रमा देखिएका अन्तरहरु (Gaps) र ति अन्तरहरु परिपूर्तिका लागि निम्न तालिका अनुसारका उपायहरुको अवलम्बन गर्न आवश्यक छ।

**तालिका-२६ : पालिकामा देखिएका क्षेत्रगत अन्तरहरु र परिपूर्तिका उपायहरु**

हाल देखिएका अन्तरहरु (Gaps)	समाधानका उपायहरु
विद्यमान खानेपानी योजनाहरुको संचालन तथा मर्मत सम्भारको अवस्था तुलनात्मक रुपमा कमजोर देखिएको छ।	सबै विद्यमान खानेपानी योजनाहरु र निर्माणाधीन खानेपानी योजनाहरुमा संलग्न उपभोक्ता समितिहरुको योजनाको दिगोपना सम्बन्धि क्षमता अभिवृद्धि गर्नुपर्ने र निर्माणको गुणस्तरमा ध्यान दिनुपर्ने देखिन्छ।
प्राप्त तथ्यांकहरुको बिश्लेशण गर्दा करिब ३-५ % घरधुरीमा चर्पीको प्रयोग नभएको अवस्था विद्यमान छ।	गाउँपालिकाले चर्पी नभएका घरधुरीहरुमा चर्पी प्रयोगमा नहुनुको कारण पत्ता लगाई शतप्रतिशत घरधुरीहरुमा चर्पी तथा सरसफाइको पहुँच पुऱ्याउने नीति लिई पूर्ण सरसफाइ तर्फ अग्रसर हुनुपर्ने देखिन्छ।
विद्यालयहरुमा खानेपानी तथा आधारभूत सरसफाइ भएको अवस्था विद्यमान रहेको छ।	आधारभूत खानेपानी र सरसफाइको सुबिधा नभएका विद्यालयहरुमा गाउँपालिकाले स्रोत जुटाउनका साथै प्रभावकारि परिचालन मार्फत शतप्रतिशत विद्यालयहरुमा खानेपानी र सरसफाइ सुबिधा पहुँच सुनिश्चित गर्नुपर्ने देखिन्छ।
दिसाजन्य लेदो व्यवस्थापन र ठोस फोहोर व्यवस्थापनको अभाव	गाउँपालिकामा बढ्दो यातायातको चापले गर्दा सदरमुकाम क्षेत्र लगायत ग्रामीण क्षेत्रहरुमा पनि ठोस तथा तरल फोहोर थुप्रिदै गईरहेको हुँदा अहिले देखि नै ठोस तथा दिसाजन्य लेदोको उचित व्यवस्थापनका लागि आवश्यक पहल गर्नुपर्ने देखिन्छ।



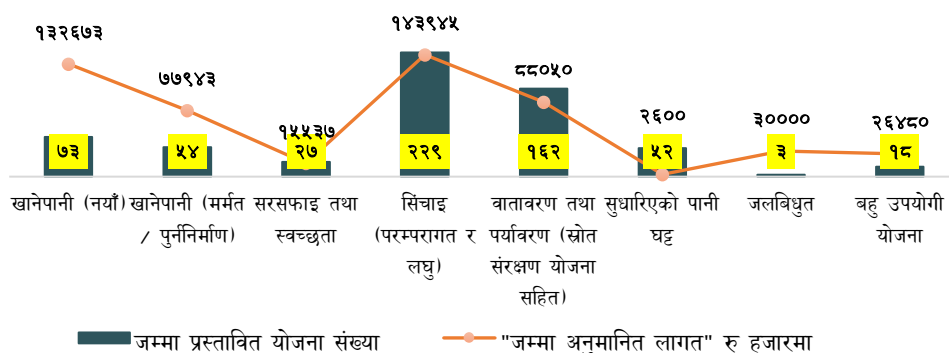
## ५.२ आवधिक योजना

यस तुर्माखाद गाउँपालिकामा विद्यमान जलस्रोतहरु, सामाजिक तथा सांस्कृतिक अवस्था, आर्थिक तथा प्राविधिक पक्षहरुको अध्ययन र छलफल तथा जन आवश्यकतामा आधारित भई जलउपयोग गुरुयोजनाको अभिन्न अंग आवधिक योजना तयार गरिएको छ। आवधिक योजना अन्तर्गत गाउँपालिकाका ८ वटै वडाहरुमा योजना तर्जुमा मार्फत जलस्रोत व्यवस्थापन कुर्सिले औल्याएका चार वटै क्षेत्रका नयाँ र मर्मतका क्षेत्रगत ६१८ योजनाहरु पहिचान गरी प्राथमिकता क्रम सहित गुरुयोजनामा संलग्न गरिएका छन।

क्षेत्रगत योजनाहरुको तर्जुमा गर्दा योजनाको प्रकृति, कार्यान्वयनका लागि आवश्यक बाह्य सहयोग, प्रविधि विकल्प, लागत अनुमान आदिलाई आधार बनाउनुका साथै योजनाहरु प्राथमिकिकरण CBRT र गाउँपालिका र सरोकारवालाहरुले तय गरि अनुमोदन गरेका क्षेत्रगत सुचकहरुका आधारमा गरिएको थियो।

मोहन्याल गाउँपालिकाको जलउपयोग गुरुयोजनामा प्रस्तावित क्षेत्रगत योजनाहरुको सारांस चित्र १४ मा र क्षेत्रगत योजनाहरु विस्तृत विवरण यो अध्यायमा प्रस्तुत गरिएको छ।

### पञ्च बर्षीय योजना सारांस



चित्र नं.१३ योजनाको साराश

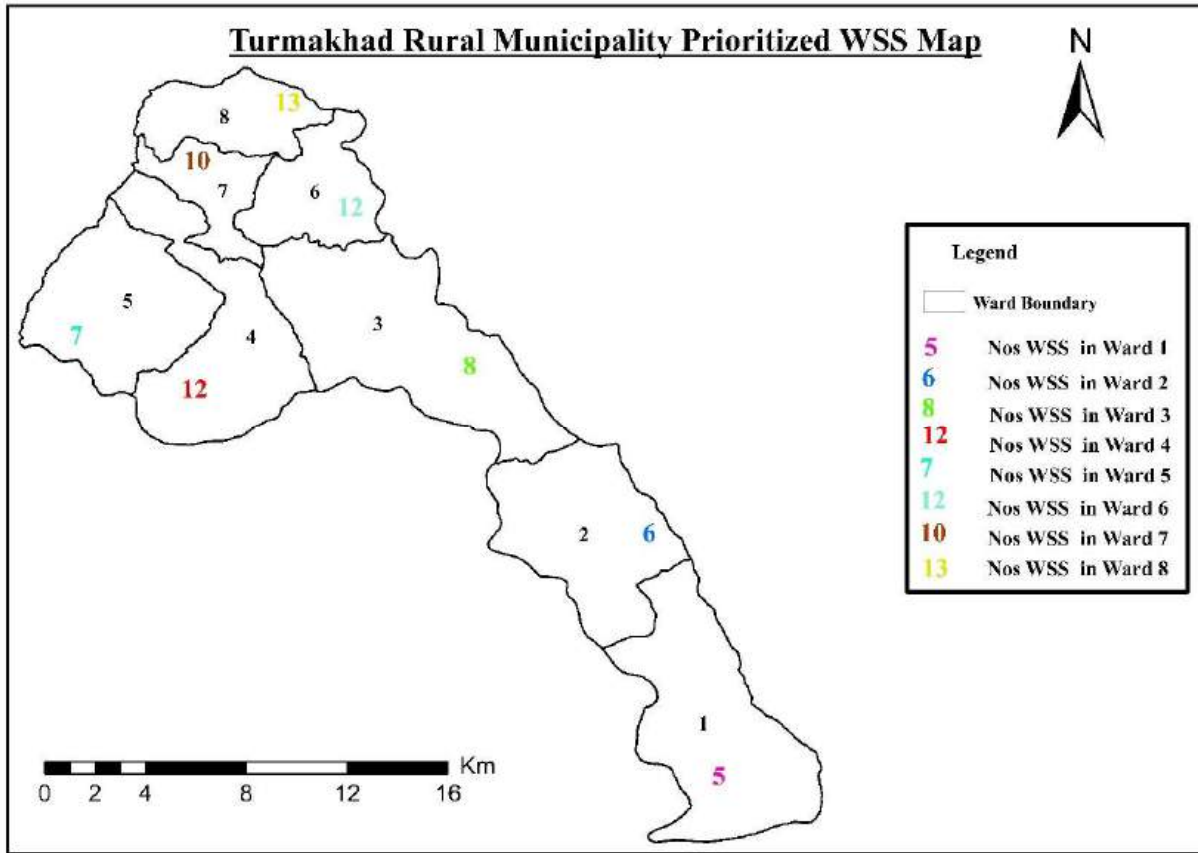
### ५.२.१ खानेपानी योजनाहरु

मोहन्याल गाउँपालिकामा जलउपयोग गुरुयोजनाको सर्वेक्षण, विद्यमान NWASH को तथ्याङ्कहरु समेतको विश्लेषण गरि गाउँपालिका स्तरिय योजना तर्जुमा गोष्ठी मार्फत को वडा स्तरमा योजना तर्जुमा गर्दा वडा स्तरबाट ७३ वटा नयाँ र ५४ वटा मर्मत सुधारका गरि १२७ वटा योजना प्रस्तावित गरिएका छन्। तर्जुमा गरिएका योजनाहरुको विवरण तालिका नं २७ मा उल्लेख गरिएको छ भने विस्तृत विवरण अनुसुचीमा प्रस्तुत गरिएको छ।

तालिका नं. २७ खानेपानी योजनाहरु

वडा नं.	प्रस्तावित योजनाहरुको विवरण					
	ग्रेभिटी प्रणालीमा आधारित					
	नयाँ			मर्मत सम्भार पुन निर्माण सेवा विस्तार		
	सख्या	लाभान्वित घरधुरी सख्या	अनुमानित लागत	सख्या	लाभान्वित घरधुरी सख्या	अनुमानित लागत
रु हजारमा						
१	५	३९६	११,१९५	४	४५५	६,२३९
२	६	२३०	९,९१४	२	१७०	२,८९४
३	८	६८२	१८,०७४	५	५३८	७,८६३
४	१२	५००	२०,३८२	११	८४०	१८,३८५
५	७	२९८	१३,०५६	२	१३९	२,६७४
६	१२	३९६	१९,८४५	१०	५१९	१४,३५८
७	१०	३५४	१५,१३४	१३	३०९	१४,१६७
८	१३	६९४	२५,०७३	७	५०३	११,३६६
जम्मा	७३	३,५५०	१३२,६७३	५४	३,४७३	७७,९४६

स्रोत: तुर्माखाद गाउँपालिका जलउपयोग गुरुयोजना तर्जुमा २०७९



### ५.२.२ सरसफाइ योजनाहरू

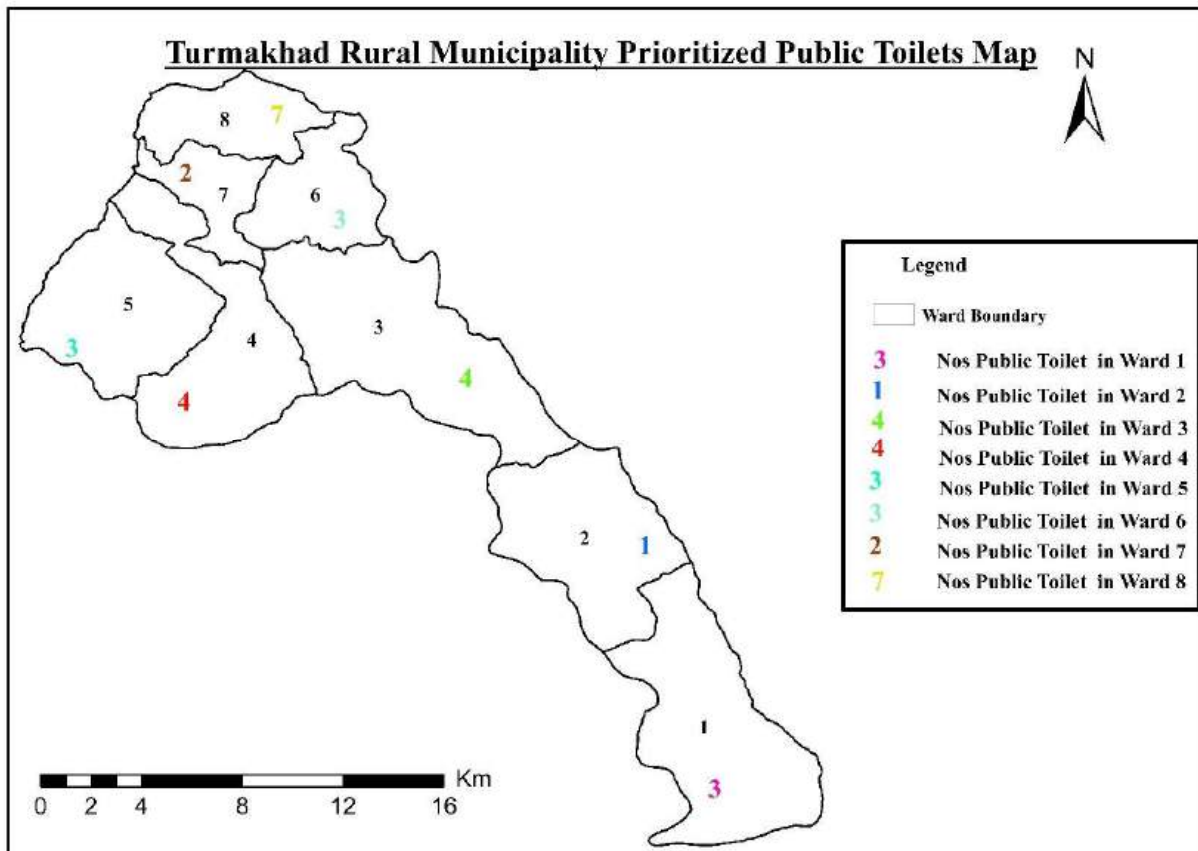
गाउँपालिकाका सबै घरधुरिहरूमा घरायसी स्तरमा शौचालय निर्माण भई प्रयोगमा रहेका छन् तथापी अस्थायी शौचालयहरूको मर्मत सम्भार, पानी तथा सरसफाइमा उचित ध्यान दिई गाउँपालिकालाई पूर्णसरसफाइयुक्त गाउँपालिका बनाउन सकिने जलउपयोग गुरुयोजनाको सर्वेक्षणका क्रममा गरिएका बस्ती भेटघाटले देखाउदछ । गाउँपालिका स्तरमा गरिएको योजना तर्जुमा गोष्ठीमा सर्वेक्षणका नतिजा र बिद्यमान अवस्थाहरूलाई बिश्लेषण गरि गाउँपालिका क्षेत्रमा खुल्ला दिशा पिसाव हुनबाट जोगाउन र फोहोर व्यवस्थापनका लागि २७ वटा सरसफाइसंग समबिधित योजनाहरू प्रस्तावित भएका छन्। प्रस्तावित योजनाहरूबाट करिब ६,३४८ जनसंख्याले सुरक्षित सरसफाइ सेवा पाउने लक्ष्य लिईएको छ । तर्जुमा गरिएका योजनाहरूको विवरण तालिका नं २८ मा उल्लेख गरिएको छ

#### तालिका नं. २८ सरसफाइ योजनाहरू

वडा नं.	प्रस्तावित योजनाहरूको विवरण			
	संख्या	लाभान्वित जनसंख्या	योजनाको प्रकृति	अनुमानित लागत
१	३	१००	सार्वजनिक शौचालय	१,६५६
२	१	३७	सार्वजनिक शौचालय	५५५

३	४	१३५	सार्वजनिक शौचालय	२,०२५
४	४	२२१	सार्वजनिक शौचालय	२,४२६
५	३	१०४	सार्वजनिक शौचालय	१,८१५
६	३	१६४	सार्वजनिक शौचालय	२,४६०
७	२	५८	सार्वजनिक शौचालय	९८५
८	७	२२६	सार्वजनिक शौचालय	३,६१५
<b>जम्मा</b>	<b>२७</b>	<b>१,०४५</b>		<b>१५,५३७</b>

स्रोत: तुर्माखाद गाउँपालिका जलउपयोग गुरुयोजना तर्जुमा २०७९



### ५.२.३ बहुउपयोगी योजनाहरू

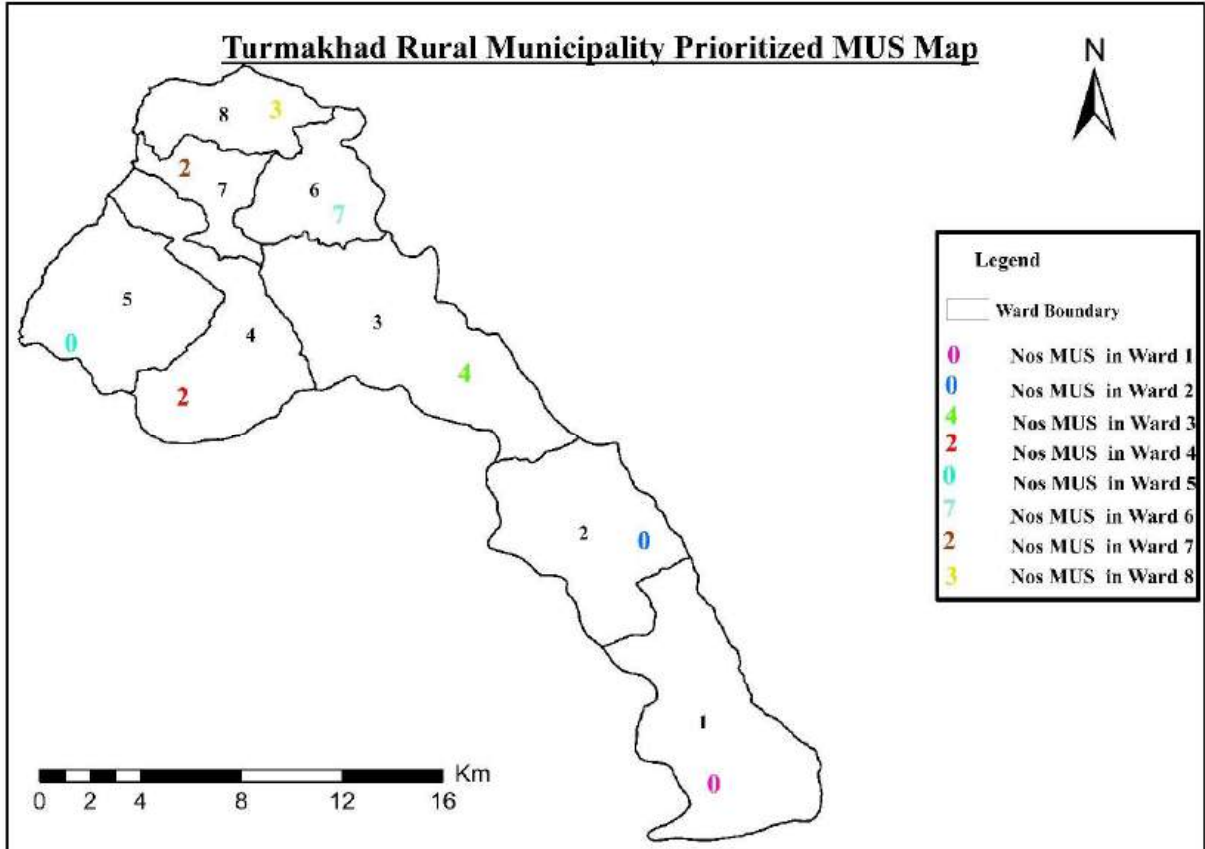
जलउपयोग गुरुयोजना निर्माणका क्रममा गरिएका सर्वेक्षण र योजना तर्जुमा गोष्ठीमा भएको छलफलका आधारमा पानीको उत्पादनशिल प्रयोग हुने क्षेत्र पहिचान गरि यस गाउँपालिकामा बिभिन्न क्षेत्रलाई लक्षित गरि जम्मा १८ बटा बहुउपयोगी क्षेत्रका योजनाहरू प्राथमिकीकरण गरिएका छन।

तर्जुमा गरिएका योजनाहरूको विवरण तालिका नं २९ मा उल्लेख गरिएको छ भने विस्तृत विवरण अनुसुचीमा प्रस्तुत गरिएको छ।

**तालिका नं. २९ बहुउपयोगी योजनाहरू**

वडा नं.	प्रस्तावित योजनाहरू			योजनाको प्रकार
	सख्या	लाभान्वित घरधुरी	अनुमानित लागत	WS+MIT
१	०	०	०	०
२	०	०	०	०
३	३	३७९	४,८००	WS+MIT+MHP
४	२	२७०	२,८००	WS+MIT
५	०	०	०	
६	७	५२५	८,६८०	WS+MIT
७	२	४६५	२,८००	WS+MIT
८	४	२१०	७,४००	WS+MIT
<b>जम्मा</b>	<b>१८</b>	<b>१,८४९</b>	<b>२६,४८०</b>	

स्रोत: तुर्माखाद गाउँपालिका जलउपयोग गुरुयोजना तर्जुमा २०७९



## ५.२.४ सिंचाइ योजनाहरु

यस गाउँपालिकामा सिंचाइको विद्यमान अवस्था विश्लेषण गरी थप आधुनिक तथा परम्परागत सिंचाइका योजनाहरु तर्जुमा गरिएका छन्। जलउपयोग गुरुयोजना समायोजनको क्रममा जम्मा १२६ वटा कुलो सिंचाइ योजनाहरु तर्जुमा गरिएका छन्, तर्जुमा गरिएका योजनाहरुबाट गाउँपालिका भरी करिब ८२,२७६ रोपनी क्षेत्रफल थप सिंचित हुने देखिएको छ। गाउँपालिकामा लघु सिंचाइ तर्फ १०३ वटा योजनाहरु तर्जुमा गरिएका छन्। योजनाहरुबाट करिब ४,२५८ रोपनी क्षेत्रफल सिंचित हुने सम्भावना देखिएको छ।

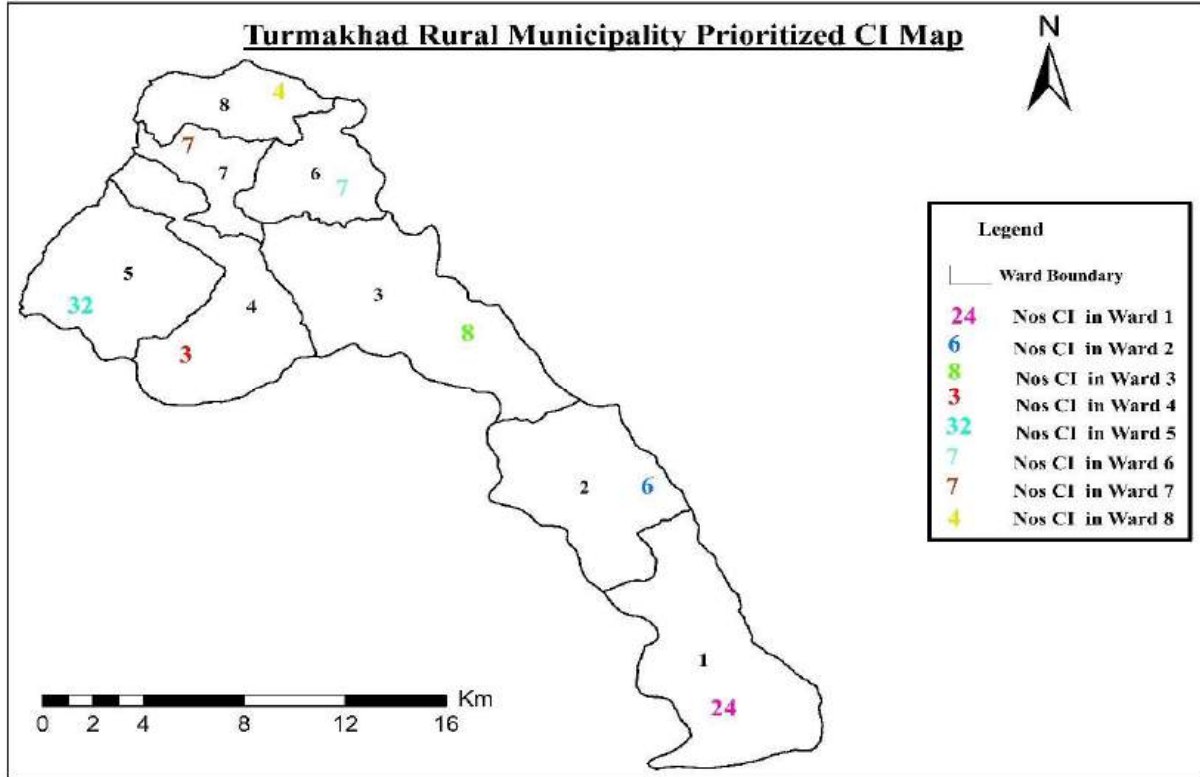
तर्जुमा गरिएका योजनाहरुको विवरण तालिका नं ३० मा उल्लेख गरिएको छ भने विस्तृत विवरण अनुसुचीमा प्रस्तुत गरिएको छ।

### तालिका नं. ३० सिंचाइ योजनाहरु

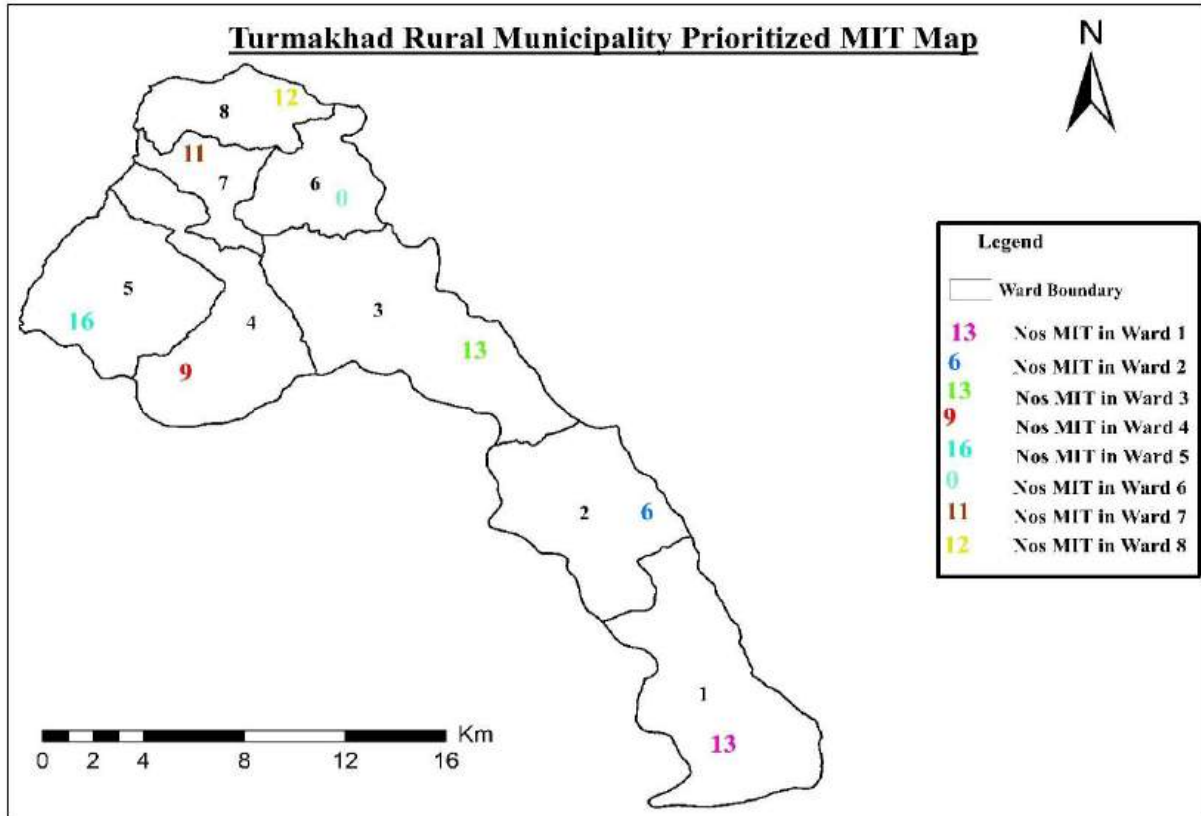
वडा नं.	प्रस्तावित योजनाहरुको विवरण					
	परम्परागत					
	नयाँ			मर्मत सम्भार		
	संख्या	लाभान्वित घरधुरी संख्या	अनुमानित लागत	संख्या	लाभान्वित घरधुरी संख्या	अनुमानित लागत
१	२४	९४३	१४,९७५	०	०	०
२	६	३०५	४,३६०	०	०	०
३	८	१०९९	४,४५०	०	०	०
४	१४	१३३४	१२,४१५	०	०	०
५	३३	२१०२	३०,७००	०	०	०
६	९	११३९	११,९९०	०	०	०
७	१७	१५३९	२३,७००	०	०	०
८	१५	१७३९	१४,८९०	०	०	०
<b>जम्मा</b>	<b>१२६</b>	<b>१०२००</b>	<b>११७४८०</b>	<b>०</b>	<b>०</b>	<b>०</b>
<b>लघु सिंचाइ योजना</b>						
१	१३	४९२	३,१०३	०	०	०
२	६	१४९	१,०७०	०	०	०
३	१३	६१४	४,०१४	०	०	०
४	१२	९९८	२,१४४	०	०	०

५	१६	९२६	४,२०७	०	०	०
६	८	३४०	२,७७०	०	०	०
७	१३	१९२	२,९१९	०	०	०
८	२२	६६४	६,२३८	०	०	०
<b>जम्मा</b>	<b>१०३</b>	<b>४३७५</b>	<b>२६४६५</b>	०	०	०
<b>कुल</b>	<b>२२९</b>	<b>१४५७५</b>	<b>१४३९४५</b>	०	०	०

स्रोत: तुर्माखाद गाउँपालिका जलउपयोग गुरुयोजना तर्जुमा २०७९







#### ५.२.५ स्रोत संरक्षण तथा वातावरण संरक्षण योजनाहरू

यस गाउँपालिकामा नदीको कटान, जंगल फडानी, बर्षातको भल तथा बाडी पहिरो र अपर्याप्त वातावरण संरक्षणका कारणले गर्दा जलवायु परिवर्तनले प्रत्यक्ष असर गरेको जलउपयोग गुरुयोजना सर्वेक्षणका क्रममा देखिन्छ। हाल भइरहेको जलवायु परिवर्तनका असरहरु अझ आक्रामक रुपमा बढी रहेको पाइन्छ। यसबाट प्रत्यक्ष असर हुने क्षेत्रहरु विशेषगरी कृषि, वन जंगल, जलस्रोत र उर्जा, स्वास्थ्य र जीविकोपार्जनका क्रियाकलापहरु पर्दछन्। बेला बेलामा जाने विभिन्न खाले पहिरो र नदी कटान, बन फडानी लगायत बाटोघाटो र सडक निर्माण जस्ता गतिविधिहरुका कारणले वातावरणलाई प्रत्यक्ष रुपमा असर परिरहेको छ।

यसप्रकारका विविध समस्याहरुलाई न्यूनीकरण गर्न वातावरण पर्यावरण तथा जलवायु परिवर्तन अनुकुलन तथा जोखिम व्यवस्थापन सम्बन्धि विभिन्न क्रियाकलापहरु गाउँपालिकाको योजना तर्जुमा गोष्ठी मार्फत तर्जुमा गरिएका छन्। तर्जुमा गरिएका क्रियाकलापहरुमा मुख्यतया पानीका स्रोतहरु संरक्षण, नदी कटान नियन्त्रण, पहिरो नियन्त्रण क्षेत्रका जम्मा १६२ वटा योजनाहरु रहेका छन् । तर्जुमा गरिएका योजनाहरुको विवरण तालिका नं ३१ मा उल्लेख गरिएको छ भने विस्तृत विवरण अनुसुचीमा प्रस्तुत गरिएको छ।

#### तालिका नं. ३१ स्रोत संरक्षण तथा वातावरण संरक्षण योजनाहरू

वडा नं.	प्रस्तावित योजनाहरुको विवरण				
	संख्या	लाभान्वित घरधुरी	योजनाको किसिम	योजनाको प्रकार	अनुमानित लागत

१	२५	२२३२	नयाँ	मुल संरक्षण सुधार वृक्षारोपण तथा पहिरो नियन्त्रण तटबन्धन	१४,१००
२	८	९३३	नयाँ	मुल संरक्षण सुधार वृक्षारोपण तथा पहिरो नियन्त्रण तटबन्धन	४,२००
३	२१	२४४६	नयाँ	मुल संरक्षण सुधार वृक्षारोपण तथा पहिरो नियन्त्रण तटबन्धन	११,५००
४	३३	५००५	नयाँ	मुल संरक्षण सुधार वृक्षारोपण तथा पहिरो नियन्त्रण तटबन्धन	१७,०५०
५	१८	१३६७	नयाँ	मुल संरक्षण सुधार वृक्षारोपण तथा पहिरो नियन्त्रण तटबन्धन	१०,३००
६	८	७७३	नयाँ	मुल संरक्षण सुधार वृक्षारोपण तथा पहिरो नियन्त्रण तटबन्धन	४,२००
७	२९	२४४२	नयाँ	मुल संरक्षण सुधार वृक्षारोपण तथा पहिरो नियन्त्रण तटबन्धन	१५,१००
८	२०	२४३७	नयाँ	मुल संरक्षण सुधार वृक्षारोपण तथा पहिरो नियन्त्रण तटबन्धन	११,६००
<b>जम्मा</b>	<b>१६२</b>	<b>१७६३५</b>			<b>८८,०५०</b>

स्रोत: तुर्माखाद गाउँपालिका जलउपयोग गुरुयोजना तर्जुमा २०७९

### ५.२.६ जल उर्जा योजनाहरू

यस गाउँपालिकाको योजना तर्जुमा गोष्ठी मार्फत नयाँ र मर्मत गरी ५२ वटा सुधारिएको पानी घट्टाका योजनाहरू र ३ वटा लघु जलविद्युत योजनाहरू तर्जुमा गरिएका छन्। योजनाहरूको निर्माण पश्चात गाउँपालिकाका सबै घरधुरीहरूलाई कुटानी पिसानीको सेवा पुग्ने प्रक्षेपण गरिएको छ।

तालिका नं. ३२ जल उर्जा योजनाहरू

वडा नं.	प्रस्तावित योजनाहरूको विवरण				
	सुधारिएको घट्टा				
	सख्या	लाभान्वित घरधुरी	योजनाको किसिम	योजनाको प्रकार	अनुमानित लागत
१	५	६४७	नयाँ	सुधारिएको पानी घट्टा	२५०
२	५	३६५	नयाँ	सुधारिएको पानी घट्टा	२५०
३	११	७९९	नयाँ	सुधारिएको पानी घट्टा	५५०
४	१२	३३२०	नयाँ र मर्मत	सुधारिएको पानी घट्टा	६००
५	९	९३२	नयाँ र मर्मत	सुधारिएको पानी घट्टा	४५०
६	२	४२०	नयाँ र मर्मत	सुधारिएको पानी घट्टा	१००
७	४	९२२	नयाँ र मर्मत	सुधारिएको पानी घट्टा	२००
८	४	६९०	नयाँ	सुधारिएको पानी घट्टा	२००
<b>जम्मा</b>	<b>५२</b>	<b>८०९५</b>			<b>२,६००</b>
	<b>उर्जा</b>				

४	३	१५९२	नयाँ	लघु जल विधुत	३००००
जम्मा	३	१५९२			३००००

स्रोत: तुर्माखाद गाउँपालिका जलउपयोग गुरुयोजना तर्जुमा २०७९

## अध्याय ६ गुरुयोजना कार्यान्वयन बजारिकरण र अद्यावधी

### ६.१ गुरुयोजनामा लगानीका लागि अल्प मध्यम दीर्घकालिन योजना

गाउँपालिका स्तरमा तर्जुमा गरिएको यस जलउपयोग गुरुयोजनालाई दीगो विकास लक्ष्य ६ अनुरूप सन् २०३० सम्म सबैलाई सुरक्षित खानेपानी सुबिधामा सबैको न्यायोचित पहुँच पुऱ्याउने साथै राष्ट्रिय स्तरमा तयार भएको क्षेत्रगत विकास योजनालाई आधार बनाई गाउँपालिकाको बार्षिक नीति कार्यक्रमहरु तय गर्ने औजारका रूपमा लिईएको छ।

गाउँपालिकाका जनप्रतिनिधिहरु, गाउँपालिका कार्यालयका शाखाका प्रमुख/प्रतिनिधिहरु, स्थानीय समाजसेवी, बुद्धिजिबिहरु लगायत सरोकारवालाहरुको सकृय सहभागितामा जलउपयोग गुरुयोजनाको कार्यान्वयन लक्ष्यहरु प्रक्षेपित गरिएको छ। जलउपयोग गुरुयोजना निर्माणको क्रममा बस्ति तथा समुदाय स्तरबाट सहभागितात्मक ढंगबाट संकलन गरिएका सूचनाहरुको वडास्तरमा प्रमाणीकरण गरि सबै क्षेत्रगत योजनाहरुको प्राथमिकीकरण, थप सूचना तथा तथ्याङ्कहरुको संकलन र गाउँपालिका स्तरमा गरिएको तथ्याङ्क प्रमाणीकरण र योजना तर्जुमा गोष्ठीबाट योजनाहरुको CBRT लगायतका औजारहरुको प्रयोग गरि प्राथमिकिकरण सहित गुरुयोजनामा लगानीका लागि अल्प/मध्यम/दीर्घकालिन योजनाहरु तय गरिएको थियो।

जलउपयोग गुरुयोजनामा आ.व. २०८०/०८१ देखि आ.व. २०८७/०८८ सम्मको अल्प, मध्यम, दीर्घकालिन लक्ष्य सहित क्षेत्रगत योजनाहरु तय गरि कार्यान्वयन लक्ष्य तय गरिएको छ। गुरुयोजनामा लगानीका लागि अल्प, मध्यम, दीर्घकालिन योजनाहरुको विवरण तल प्रस्तुत गरिएको छ।

### गुरुयोजना कार्यान्वयनका लागि अल्प, मध्यम, दीर्घकालिन योजना र आवश्यक बजेट

तालिका नं. ३३ योजना अवधि (८ बर्ष २०२३-२०३०)

क्र स	कार्यक्रमहरु	योजना अवधि (८ बर्ष २०२३-२०३०)			
		संख्या	घरधुरी	जनसंख्या	अनुमानित लागत रु हजारमा
१	खानेपानी योजना				
१.१	नयाँ खानेपानी योजना	७३	३५५०	१८३४९	१३२६७३
१.२	मर्मत खानेपानी योजना	५४	३४७३	१७२७८	७७९४३
	<b>जम्मा</b>	<b>१२७</b>	<b>७०२३</b>	<b>३५६२७</b>	<b>२१०६१६</b>
२	सरसफाइका योजनाहरु				
२.१	सार्वजनिक शौचालय	२७	१०४५	६३४८	१५५३७
	<b>जम्मा</b>	<b>२७</b>	<b>१०४५</b>	<b>६३४८</b>	<b>१५५३७</b>
३	लघु सिंचाइ				
३.१	लघु सिंचाइ योजना	१०३	४३७५	२३३०४	२६४६५
	<b>जम्मा</b>	<b>१०३</b>	<b>४३७५</b>	<b>२३३०४</b>	<b>२६४६५</b>

४	कुलो सिंचाइ				
४.१	कुलो सिंचाइ योजना	१२६	१०२००	५३११७	११७४८०
	जम्मा	१२६	१०२००	५३११७	११७४८०
५	बहुउपयोगी योजना				
५.१	बहुउपयोगी योजना	१८	१८४९	८०६५	२६४८०
	जम्मा	१८	१८४९	८०६५	२६४८०
६	स्रोत संरक्षण तथा वातावरण संरक्षण				
६.१	स्रोत संरक्षण तथा वातावरण संरक्षण	१६२	१७६३५	८२६८४	८८०५०
	जम्मा	१६२	१७६३५	८२६८४	८८०५०
७	जल उर्जाका योजनाहरु				
७.१	सुधारिएका पानी घट्ट	५२	८०९५	४५१३७	२६००
७.२	लघु जल विद्युत	३	१५९२	७९६०	३०,०००
	जम्मा	५५	९६८७	५३०९७	३२६००
	कुल जम्मा	६१८	५१८१४	२६२२४२	५१७२२८

तालिका नं. ३४ तत्कालिन चरण (२ वर्ष २०२३-२०२५)

क्र स	कार्यक्रमहरु	योजना अवधि (२ वर्ष २०२३-२०२५)			
		संख्या	घरधुरी	जनसंख्या	अनुमानित लागत
१	खानेपानी योजना				
१.१	नयाँ खानेपानी योजना	१६	१११४	५९७५	३४,२४९
१.२	मर्मत खानेपानी योजना	१५	१३८४	७०९५	२५,९६७
	जम्मा	३१	२४९८	१३०७०	६०२१६
२	सरसफाइका योजनाहरु				
२.१	सार्वजनिक शौचालय	५	२२२	१११०	२,७७६
	जम्मा	५	२२२	१११०	२७७६
३	लघु सिंचाइ				
३.१	लघु सिंचाइ योजना	२५	११११	४८८८	६,०९४
	जम्मा	२५	११११	४८८८	६,०९४
४	कुलो सिंचाइ				
४.१	कुलो सिंचाइ योजना	४५	५२५२	२५७९७	४७,९९०
	जम्मा	४५	५२५२	२५७९७	४७,९९०
५	बहुउपयोगी योजना				
५.१	बहुउपयोगी योजना	५	७३८	३५८०	९,१००
	जम्मा	५	७३८	३५८०	९,१००
६	स्रोत संरक्षण तथा वातावरण संरक्षण				

६.१	स्रोत संरक्षण तथा वातावरण संरक्षण	३१	५८५५	२७७५७	१६,५००
	<b>जम्मा</b>	<b>३१</b>	<b>५८५५</b>	<b>२७७५७</b>	<b>१६,५००</b>
<b>७</b>	<b>जल उर्जाका योजनाहरु</b>				
७.१	सुधारिएको पानी घट्ट योजना	१०	२०१०	१२४०३	५००
७.२	लघु जलविधुत	१	४९२	२४६०	१०,०००
	<b>जम्मा</b>	<b>११</b>	<b>२५०२</b>	<b>१४८६३</b>	<b>१०,५००</b>
	<b>कुल जम्मा</b>	<b>१५३</b>	<b>१८१७८</b>	<b>९१०६५</b>	<b>१५३१७६</b>

तालिका नं. ३५ मध्यकालिन चरण (३ वर्ष २०२५-२०२८)

क्र स	कार्यक्रमहरु	मध्यकालिन चरण (३ वर्ष २०२५-२०२८)			
		संख्या	घरधुरी	जनसंख्या	अनुमानित लागत
<b>१</b>	<b>खानेपानी योजना</b>				
१.१	नयाँ खानेपानी योजना	३७	१५४५	७८२१	६४,५४१
१.२	मर्मत खानेपानी योजना	३०	१८७६	९१२०	३९,७०७
	<b>जम्मा</b>	<b>६७</b>	<b>३४२१</b>	<b>१६९४१</b>	<b>१०४२४८</b>
<b>२</b>	<b>सरसफाइका योजनाहरु</b>				
२.१	सार्वजनिक शौचालय	१५	६०४	३०२०	९,२५१
	<b>जम्मा</b>	<b>१५</b>	<b>६०४</b>	<b>३०२०</b>	<b>९२५१</b>
<b>३</b>	<b>लघु सिंचाइ</b>				
३.१	लघु सिंचाइ योजना	४५	२०४४	१०८२९	११,६७४
	<b>जम्मा</b>	<b>४५</b>	<b>२०४४</b>	<b>१०८२९</b>	<b>११६७४</b>
<b>४</b>	<b>कुलो सिंचाइ</b>				
४.१	कुलो सिंचाइ योजना	५५	३५६९	२०२१५	५१,८०५
	<b>जम्मा</b>	<b>५५</b>	<b>३५६९</b>	<b>२०२१५</b>	<b>५१८०५</b>
<b>५</b>	<b>बहुउपयोगी योजना</b>				
५.१	बहुउपयोगी योजना	८	७७९	३२५८	९,३८०
	<b>जम्मा</b>	<b>८</b>	<b>७७९</b>	<b>३२५८</b>	<b>९३८०</b>
<b>६</b>	<b>स्रोत संरक्षण तथा वातावरण संरक्षण</b>				
६.१	स्रोत संरक्षण तथा वातावरण संरक्षण	८०	९३१०	३७८९६	४३,६००
	<b>जम्मा</b>	<b>८०</b>	<b>९३१०</b>	<b>३७८९६</b>	<b>४३६००</b>
<b>७</b>	<b>जल उर्जाका योजनाहरु</b>				
७.१	सुधारिएको पानी घट्ट योजना	२०	२६९१	१३४४९	१,०००
७.२	लघु जलविधुत	१	३८०	१९००	१०,०००
	<b>जम्मा</b>	<b>२१</b>	<b>३०७१</b>	<b>१५३४९</b>	<b>११०००</b>
	<b>कुल जम्मा</b>	<b>२९१</b>	<b>२२७९८</b>	<b>१०७५०८</b>	<b>२४०९५८</b>

तालिका नं. ३६ दीर्घकालिन चरण (२ वर्ष २०२८-२०३०)

क्र स	कार्यक्रमहरु	दीर्घकालिन चरण (२ वर्ष २०२८-२०३०)			
		संख्या	घरधुरी	जनसंख्या	अनुमानित लागत
१	<b>खानेपानी योजना</b>				
१.१	नयाँ खानेपानी योजना	२०	८९१	४५५३	३३,८८३
१.२	मर्मत खानेपानी योजना	९	२१३	१०६३	१२,२७०
	<b>जम्मा</b>	<b>२९</b>	<b>११०४</b>	<b>५६१६</b>	<b>४६१५३</b>
२	<b>सरसफाइका योजनाहरु</b>				
२.१	सार्वजनिक शौचालय	७	७००	१६२८	३,५००
	<b>जम्मा</b>	<b>७</b>	<b>७००</b>	<b>१६२८</b>	<b>३५००</b>
३	<b>लघु सिंचाइ</b>				
३.१	लघु सिंचाइ योजना	३३	१२२०	७५८७	८,६९७
	<b>जम्मा</b>	<b>३३</b>	<b>१२२०</b>	<b>७५८७</b>	<b>८६९७</b>
४	<b>कुलो सिंचाइ</b>				
४.१	कुलो सिंचाइ योजना	२६	१३७९	७१०५	१७,६८५
	<b>जम्मा</b>	<b>२६</b>	<b>१३७९</b>	<b>७१०५</b>	<b>१७६८५</b>
५	<b>बहुउपयोगी योजना</b>				
५.१	बहुउपयोगी योजना	५	३३२	१२२७	८,०००
	<b>जम्मा</b>	<b>५</b>	<b>३३२</b>	<b>१२२७</b>	<b>८०००</b>
६	<b>स्रोत संरक्षण तथा वातावरण संरक्षण</b>				
६.१	स्रोत संरक्षण तथा वातावरण संरक्षण	५१	३४७०	१७०३१	२७,९५०
	<b>जम्मा</b>	<b>५१</b>	<b>३४७०</b>	<b>१७०३१</b>	<b>२७९५०</b>
७	<b>जल उर्जाका योजनाहरु</b>				
७.१	सुधारिएको पानी घट्ट योजना	२२	३३९४	१८९६६	१,१००
७.२	लघु जलविद्युत	१	७२०	३६००	१०,०००
	<b>जम्मा</b>	<b>२३</b>	<b>४११४</b>	<b>२२५६६</b>	<b>१११००</b>
	<b>कुल जम्मा</b>	<b>१७४</b>	<b>१२३१९</b>	<b>६२७६०</b>	<b>१२३०८५</b>



## ६.२ पहिलो वर्षको कार्यान्वयन योजना

तुर्माखाद गाउँपालिकामा भएको योजना तर्जुमा कार्यशाला गोष्ठिका आधारमा गाउँपालिकाका ८ वटा वडा स्तरबाट आएका योजनाहरुलाई आवश्यकता पहिचानका आधारमा पहिलो वर्ष कार्यान्वयन लक्ष्य लिईएका योजनाहरुको विवरण तल उल्लेख गरिएको छ।

तालिका नं. ३७ पहिलो वर्ष कार्यान्वयन योजना

क्र स	योजनाको नाम	क्षेत्र	लाभान्वित टोल	लाभान्वित घरधुरी	जिम्मेवारी सहयोगी निकाय	अनुमानित लागत रु हजारमा
१.	खानेपानी नयाँ					
१.	चानु बसुधारा खानेपानि तथा सरसफाइ योजना	खानेपानी	बरालेगाँउ चौका विष्टेगाँउ बुडगडा,विद्यालय वडा कार्यालय स्वस्थ चौकी	८२	गा पा	२०२५
२.	मुग्राखोला बजाडे तोषी मा.वि. स्वस्थ वडा कार्यालय	खानेपानी	बाङ्गि टोल चिउरीगाँउ ज्यारीमे लाखे	६६	गा पा	१७०५
३.	उत्तिसेनी चिसिखोला खानेपानी तथा सरसफाइ योजना	खानेपानी	तिलचौर	६३	गा पा	१५७५
४.	नाडा खाने पानि तथा सरसफाइ योजना	खानेपानी	काडाचौर गाउखेत तल्लो गाउखेत पातलचिउरी बइस टोटकेशाल रुडाखोला झिल्म कुरीगाँउ भलाएकाट्ने	७७	गा पा	२६०८
५.	कल्याण कुनिगडा सोलार लिफ्ट खानेपानी योजना	खानेपानी	कुनिगडा कल्याण पथितडा	६१	गा पा	२४९६
६.	जडाणापानी तिदुरुख खानेपानी योजना	खानेपानी	सैन रातिखाला लाहुटोल	४३	गा पा	१६३२
७.	तुलधारा खानेपानी तथा सरसफाई योजना					३०७५
८.	सल्यान खा.पा.	खानेपानी	गैरीगडा, घोडाखाद, बान्नेघर, ढकालवाडा, बाटाघर, तलघर	९०	गा पा	२४४०
९.	लघाट सोलार लिफ्ट खानेपानी तथा सरसफाइ योजना	खानेपानी	दुवैरा, निर्माय विद्यालय र खाक्रा टोल	२३	गा पा	१३३२
१०.	गोगनपानी तथा सरसफाइ योजना	खानेपानी	बाङ्गि टोल चिउरीगाँउ ज्यारीमे लाखे	३३	गा पा	१८३६
११.	दाल्का सोलार लिफ्ट खानेपानी योजना	खानेपानी	लेख टोल कुपडेनि रान अम्लिसैन पुर्बियाखाल मिलनचोक पिपलरुख	६७	गा पा	१७१०
१२.	कामेश्वरी मा.वि. खानेपानी योजना	खानेपानी	सिडारी	०	गा पा	२१००

१३.	बड्डीगाड देउतला पलचौर गैलड खानेपानी योजना	खानेपानी	कटुन बस्ती	११३	गा पा	२८३०
१४.	जलुवा खोला सोलार लिफ्ट खानेपानी तथा सरसफाइ योजना	खानेपानी	राम बाडा गैरिगाँउ सोतरगाउ अमेलबाडा लाचि सुजेडा	९८	गा पा	२४४५
१५.	विनिखोला खा.पा. योजना	खानेपानी	सेटे नारिगा,सिम भवानथान विचगाउ नेटा तल्लो सिम विद्यालय	४५	गा पा	११५५
१६.	पुत्रा केउगाड बुढागडा खानेपानी तथा सरसफाइ योजना	खानेपानी	पुत्रा भुम्के बुढागडा केगाड सिम पुष्पाअञ्जलि आ वि	१३०	गा पा	३२८५
1.2	<b>खानेपानी मर्मत</b>					
१.	जुकेपानि खानेपानी तथा सरसफाइ योजना	खानेपानी	जुकेपानी	१३०	गा पा	२२९३
२.	माथिल्लो बासरुख खानेपानी	खानेपानी	माथिल्लो बासरुख	११२	गा पा	१९५०
३.	खोलाथाइ खानेपानी	खानेपानी	खोलाथाइ	६५	गा पा	१४५८
४.	लुगापोखरा खानेपानी	खानेपानी	लुगापोखरा	५	गा पा	८१०
५.	पानिमुल सल्याना खानेपानी तथा सरसफाइ योजना	खानेपानी	पानिमुल	१९९	गा पा	२९९४
६.	बाधापानी सोलार लिफ्ट खानेपानी योजना	खानेपानी	बाधापानि	१००	गा पा	१७५७
७.	बाधापानि सोलार लिफ्ट खानेपानी योजना	खानेपानी	बाधापानि	८०	गा पा	१४६०
८.	भिर्केछडा खानेपानी योजना	खानेपानी	भिर्केछडा	८०	गा पा	१४९५
९.	पातरखोला खानेपानि तथा सरसफाइ योजना	खानेपानी	पातर खोला	७०	गा पा	१४६०
१०.	भाडेथोलु खानेपानी	खानेपानी	भाडेथोलु	२१०	गा पा	२८५८
११.	पतल खोला खानेपानी	खानेपानी	पतल खोला	३६	गा पा	१५१२
१२.	पिडोमिचने बास काडा खानेपानी	खानेपानी	पिडोमिचने बास काडा	२५	गा पा	१०५६
१३.	औल्वड खानेपानी	खानेपानी	औल्वड	२५	गा पा	१०१६
१४.	जुकेपानी पुनेपाटा खानेपानी तथा सरसफाइ योजना	खानेपानी	जुकेपानी	४७	गा पा	१८४८
१५.	घियाबाडा बुढिना खानेपानी योजना	खानेपानी	घियाबाडा	२००	गा पा	२००२
२	<b>सरसफाइका योजनाहरु</b>					

१.	तुर्माखाद बजार सार्वजनिक शौचालय	सरसफाइ	तुर्माखाद बजार	७५	गा पा	६००
२.	बिन्द्रासैनी सार्वजनिक शौचालय	सरसफाइ	बिन्द्रासैनी टोल	४८	गा पा	५७६
३.	च्युराकाध सार्वजनिक शौचालय	सरसफाइ	च्युराकाध	३४	गा पा	५१०
४.	पुनेपाटा सार्वजनिक शौचालय	सरसफाइ	पुनेपाटा	४२	गा पा	६३०
५.	बासकाडा सार्वजनिक शौचालय	सरसफाइ	बासकाडा	२३	गा पा	४६०
<b>३</b>	<b>लघु सिंचाई नयाँ</b>					
१.	पातरखोला सिंचाई योजना	लघु सिंचाई	कल्यान कुनिगडा	७९	गा पा	४५०
२.	जालडासने लघु सिंचाई पोखरी	लघु सिंचाई	जालडासने	७	गा पा	१६०
३.	दह पोखरी सिंचाई योजना	लघु सिंचाई	दह	८०	गा पा	३५०
४.	दुबैरा निर्माण खाक्रा सिंचाई पोखरी	लघु सिंचाई	दुबैरा खाक र निर्माण	६५	गा पा	३००
५.	सल्टाकुरा पोखरी सिंचाई योजना	लघु सिंचाई	सल्टाकुरा	४०	गा पा	२००
६.	रागेबगर सिंचाई पोखरी	लघु सिंचाई	रागेबगर	६०	गा पा	३२५
७.	तानिकोट पोखरी सिंचाई योजना	लघु सिंचाई	तानिकोट खुपु	२५	गा पा	१२५
८.	गौणाढाण सिंचाई पोखरी लक्ष कार्कि	लघु सिंचाई	तल्लो खिरपानि	२५	गा पा	१२५
९.	तिर्खुलेपानि पोखरी सिंचाई योजना	लघु सिंचाई	तिर्खुलेपानि	८५	गा पा	१२५
१०.	मजेरा पोखरी सिंचाई योजना	लघु सिंचाई	मजेरा	१००	गा पा	४००
११.	ग्वलेखेत सिंचाई पोखरी	लघु सिंचाई	वलेखेती	२०	गा पा	४००
१२.	मुग्राधारा लघु सिंचाई पोखरी	लघु सिंचाई	खिरसैन	१५	गा पा	२३४
१३.	सल्यारी ढागटा तलगाउ सिंचाई पोखरी	लघु सिंचाई	ढागटा तलगाउ	३१	गा पा	२७५
१४.	भम्क सिंचाई पोखरी	लघु सिंचाई	पल्वौरधारा घर	५०	गा पा	२५०
१५.	गाडखेत आफरुख सिंचाई पोखरी	लघु सिंचाई	गारखेत	५०	गा पा	२२५
१६.	जाडसा पोखरी सिंचाई योजना	लघु सिंचाई	लामामेला टोल	३५	गा पा	१००
१७.	गैलड सिंचाई पोखरी	लघु सिंचाई	गोगनतडा	२२	गा पा	३७५
१८.	नाउला लघु सिंचाई पोखरी	लघु सिंचाई	खोल्टेपानी	१८	गा पा	२२५
१९.	टुनिगैरा हडगाँउ सिंचाई पोखरी	लघु सिंचाई	टुनिगैरा हटगाँउ	४०	गा पा	३५०

२०.	तादि पोखरी सिचाई योजना	लघु सिंचाई	तादि	४८	गा पा	२४०
२१.	राबल्दे पोखरी सिचाई योजना		टुनिगैरा हटगाँउ	४०	गा पा	२००
२२.	ओदाल पानी टुनिरुख सिचाई पोखरी	लघु सिंचाई	ओदालपानी	५१	गा पा	२००
२३.	काडाचौर पोखरी सिचाई योजना	लघु सिंचाई	काडा	७५	गा पा	१२५
२४.	ढकालवाडा सिचाई पोखरी	लघु सिंचाई	ढकालवाडा लिडेमेला	३५	गा पा	१२५
२५.	खिरासैनी लघु सिचाई पोखरी	लघु सिंचाई	खिरसैन	१५	गा पा	२१०
४	<b>कुलो सिंचाई योजना नयाँ</b>					
१.	सेलावगरदाहा सिचाई योजना	सिंचाई	डाब दहकुना	२७०	गा पा	२०००
२.	कुन्टेखेला सिचाई कुलो योजना	सिंचाई	सिमखेत ल्वारखेत	१५०	गा पा	१८००
३.	रुडाखोला कुसखेत सिचाई कुलो योजना	सिंचाई	रुडा कुसखेत	११८	गा पा	१४००
४.	जामारह सिचाई कुलो	सिंचाई	जामा	४०१	गा पा	१३५०
५.	कटुन खोला सिचाई योजना	सिंचाई	थापागाउँ, ढकालवाडा, टाकुरागडा	२१०	गा पा	१२००
६.	झारकुलो बुडावालुवा सिचाई कुलो योजना	सिंचाई	बुडावालुवा पारी बुढावालुवा	८०	गा पा	९००
७.	साल्तडा सौत कुलो सिचाई योजना	सिंचाई	सौत वालुवा खेत सल्लडा	२५	गा पा	१०४०
८.	असारा कर्णालि लिफ्ट सिचाई योजना	सिंचाई	असार आटिचौर तारुघर बदबदे निसान	२९२	गा पा	१०५०
९.	नाथामारे कुलो सिचाई योजना	सिंचाई	नाथामारे खिरापानि	५५	गा पा	११८०
१०.	भिन्निबन कुलो सिचाई योजना	सिंचाई	जाते बाग्जेवाल जमेफुगडा पाचथाई	६०	गा पा	१०००
११.	लोडे कर्णालि लिफ्ट सिचाई योजना	सिंचाई	लोडे	१५०	गा पा	७५०
१२.	भुम्के डिके सिचाई कुलो	सिंचाई	भुम्के	४५	गा पा	१५२०
१३.	बगरदेखि पिपलतडा सिचाई कुलो योजना	सिंचाई	बगर पिपलतडा	४६	गा पा	१३५०
१४.	साजगाड सिचाई योजना	सिंचाई	माझखेत	२५५	गा पा	२१००
१५.	बासीरुख कल्याण सिचाई कुलो	सिंचाई	कल्याणगाँउ	१००	गा पा	१४००
१६.	बड्डीगाड गैलड सिचाई योजना	सिंचाई	देउतला, पलचौर, डाडामुनि, गैरेगडा, गैलड	१७५	गा पा	१४००
१७.	बयनढाण ओखलढुङ्गा सिचाई कुलो योजना	सिंचाई	बयनढाण ओखलढुङ्गा	४०	गा पा	१७००

१८.	कालिखोला सैन सिचाइ कुलो	सिंचाइ	मानेगैरा उप्रेनीखेला	८०	गा पा	१५००
१९.	खाटाखोला सिचाइ कुलो	सिंचाइ	खाटाका खोला	६२	गा पा	७५०
२०.	भिडमुनि सिचाई योजना	सिंचाइ	पोखरा, माथिगाउ, गैलसैन, डाडामुनि, पिलरुख	२५९	गा पा	१३६०
२१.	तल्लडा सिचाई कुलो योजना	सिंचाइ	तल्लडा	६५	गा पा	९००
२२.	लामागडा गल्फाथाई कुलो सिचाई योजना	सिंचाइ	लामागडा गल्फाथाई सिसयाघाडि	२०	गा पा	८००
२३.	गौनतडा सिचाइ योजना	सिंचाइ	गौनतडा, गैलड र तलौनी	२७	गा पा	७८०
२४.	सिम त्रिखुले लोडे सिचाई कुलो योजना	सिंचाइ	रामोला लोडे सेलगाडि सिम नवाखेत सेलाखेत राताकरा	२५०	गा पा	६००
२५.	लामाखेत आमरुख सिचाइ योजना	सिंचाइ	गोगनतडा	१००	गा पा	२१००
२६.	छिचाङ्गा बेतानिखोला तल्लो गाउखेत सिचाई कुलो योजना	सिंचाइ	छिचाङ्गा बेतानिखोला तल्लो गाउखेत	५५	गा पा	१३३०
२७.	ठुलोगाड कुलो सिचाइ कुलो	सिंचाइ	कुन्टाबगर माटिखेत र राक्षे पानीमुल	३२०	गा पा	७४०
२८.	आमनेवाव रातागडा सिचाई योजना	सिंचाइ	साउनेकोट, बडौनी, विष्टगाउ	१६०	गा पा	६५०
२९.	कालिखोला बगर सिचाइ कुलो	सिंचाइ	जुकान खेत	८५	गा पा	५००
३०.	मल्लापाल्त कुलो सिचाई योजना	सिंचाइ	पाल्त मल्ला पाल्त हस्कुल	८०	गा पा	४५०
३१.	तुलधारा देखि आमरुख सिचाई कुलो योजना	सिंचाइ	गारखेत	५०	गा पा	४००
३२.	ब्युराखेत कुलो सिचाई योजना	सिंचाइ	ब्युराखेत लामामेला लामागडा	५०	गा पा	३९०
३३.	बढाखोला खुपु चिने सिचाई कुलो योजना	सिंचाइ	तानिकोट खुपु देउदाल चिने पान्धारा सुगारचाल्ने	१५०	गा पा	८००
३४.	जिउला कुलो सिचाई योजना	सिंचाइ	जाङ्गसा जिउला	१२०	गा पा	७६०
३५.	दहखाल सिचाइ योजना	सिंचाइ	सारखेत खालिगडा सुनपिपल ढुङ्गागडा	१००	गा पा	१०००
३६.	नाडाखोला बैस सिद्धाई सिचाई कुलो योजना	सिंचाइ	नाडाखोला बैस सिद्धाई	८६	गा पा	१३००
३७.	सुनगैरा सिचाई कुलो योजना	सिंचाइ	सुनगैरा वाबियाचौर	५५	गा पा	८००
३८.	गाउखेत सिचाई योजना	सिंचाइ	नउलगाउ, विष्टगाउ, तिखाढुगा कोगटीगाउँ	७०	गा पा	१२८०
३९.	टुनिखोला सिचाइ योजना	सिंचाइ	टुनिखोला	३१	गा पा	८४०

४०	समुन्द्रवगर सिचाइ योजना	सिंचाइ	समुन्द्रेबगर	१८	गा पा	५००
४१	कपाडी खोला सिचाइ योजना	सिंचाइ	सेउडेखेत,तुल्ला पाखो	१२३	गा पा	१०००
४२	रिठाछडा सिचाई कुलो	सिंचाइ	डाडाघर, सालमेला, साउनाकोट	१४०	गा पा	१२८०
४३	ज्यारीमे सिचाइ कुलो योजना	सिंचाइ	ज्यारीमे खेत	१००	गा पा	१५००
४४	लोब्डे सिचाई कुलो योजना	सिंचाइ	लोब्डे	६२	गा पा	२४०
४५	करेलाखाटा सिचाइ कुलो	सिंचाइ	खाटाका खोला	६२	गा पा	३००
५	<b>बहुउपयोगी योजना</b>					
१	खुपु तानिकोट बहुउपयोगि योजना	बहुउपयोगी	तानिकोट खुपु	२१०	गा पा	२०००
२	ठानाखोला चन्नचने बहुउपयोगी योजना	बहुउपयोगी	वासकाडा सलुयागडाविनिखोला डोब्रीखोला	२४०	गा पा	१५००
३	माथिल्लो बासरुख	बहुउपयोगी	सल्लेरी	११५	गा पा	२०००
४	ठाटीखाद बहुउपयोगि योजना	बहुउपयोगी	ठाटीखाद	१५	गा पा	१६००
५	पातरखोला कुनिगडा बहु उपयोगी योजना	बहुउपयोगी	कुनिगडा	५८	गा पा	२०००
६	<b>स्रोत संरक्षण तथा वातावरण संरक्षण</b>					
१.	काँडाचौर तटबन्धन तथा बृक्षारोपण	वातावरण संरक्षण	जम्मा खोला	१२	गा पा	५००
२.	पलाङ्गा पाल्त तटबन्धन तथा बृक्षारोपण	वातावरण संरक्षण	डडःडुडे खोला	६५	गा पा	५००
३.	रिर्चाज पोखरी निर्माण	वातावरण संरक्षण	फूलाम खोला	६०७	गा पा	७००
४.	टिमलटा तटबन्धन	वातावरण संरक्षण	फूलाम खोला	४०	गा पा	५००
५.	फुलम खोला तटबन्धन	वातावरण संरक्षण	चिसो खोला	५६०	गा पा	५००
६.	तोषी मावि दहखाल तटबन्धन	वातावरण संरक्षण	तिर्खुले पानी	७४	गा पा	५००
७.	सेरा राम्बाडा तडबन्धन	वातावरण संरक्षण	सिम खोला	७०	गा पा	५००
८.	जाडसा वालुवा लामाचौर बिउराखेत कालावालुवा तटबन्धन	वातावरण संरक्षण	कुकुडे खोला	२००	गा पा	५००
९.	तिर्खुले खाल	वातावरण संरक्षण	दहखाल	१३५	गा पा	७००

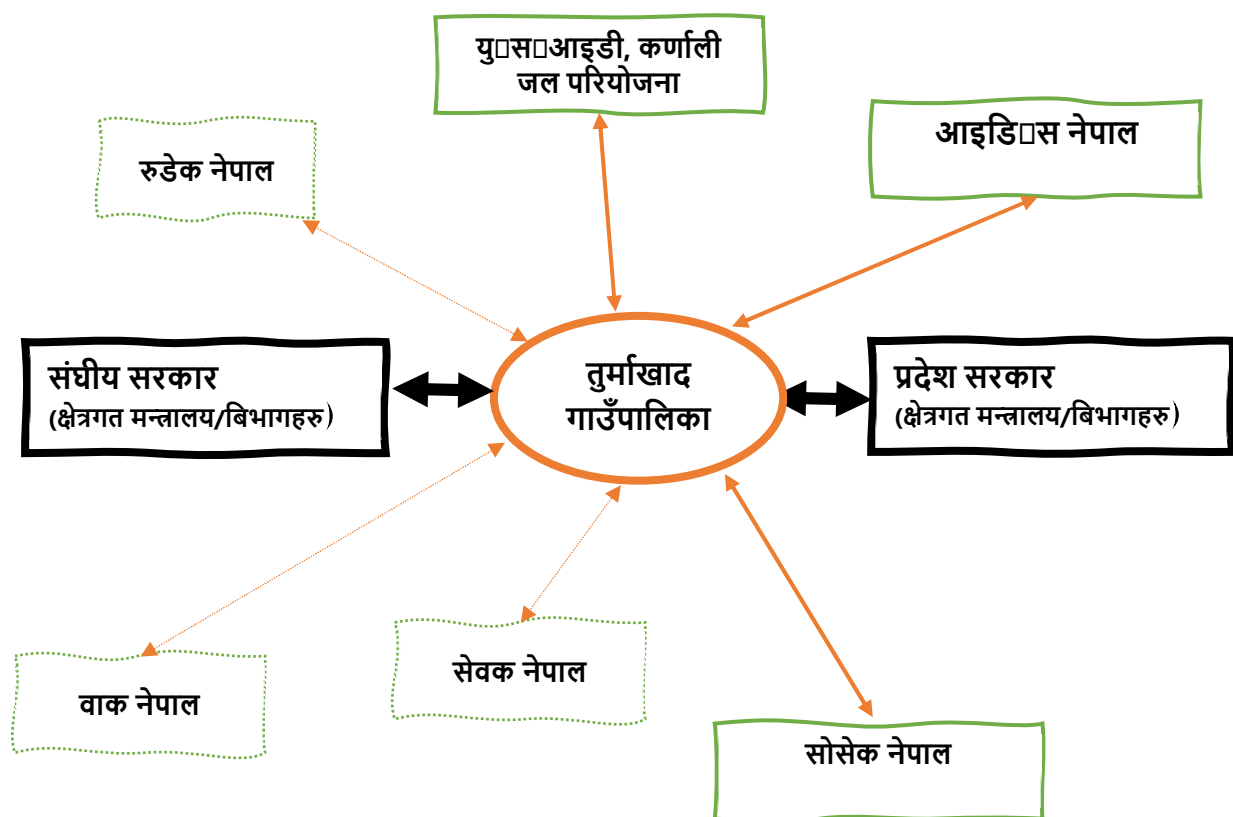
१०.	बगलदेव रिचार्ज	वातावरण संरक्षण	कूकुडे खोला	४९०	गा पा	७००
११.	पालतडा	वातावरण संरक्षण	कूकुडे खोला	१८०	गा पा	५००
१२.	माझखेत साजगाड तटबन्धन	वातावरण संरक्षण	कूकुडे खोला	३१०	गा पा	५००
१३.	नागे दुङ्गा लोडे तटबन्धन	वातावरण संरक्षण	कानेखोला	२००	गा पा	५००
१४.	खाटाखोला खाक्रा तटबन्धन	वातावरण संरक्षण	कानेखोला	८६	गा पा	५००
१५.	सिम्ला आमरुख खिरापानि दम्का तडबन्धन	वातावरण संरक्षण	बसान	१४४	गा पा	५००
१६.	सुगरखाल पिपलधारा उमगडा बुढागडा बृक्षारोपण	वातावरण संरक्षण	बड्डो खोला	१२३	गा पा	५००
१७.	ताल खोलाखेत पाचथाई खोरखोला लामागडा तटबन्धन	वातावरण संरक्षण	पानी मूला	१५०	गा पा	५००
१८.	बैसरुडा तटबन्धन तथा बृक्षारोपण	वातावरण संरक्षण	पानी मूला	५६	गा पा	५००
१९.	कोलडाडा तटबन्धन	वातावरण संरक्षण	बगलदेउ	३०	गा पा	५००
२०.	ने.रा. आ.वि. तटबन्धन	वातावरण संरक्षण	शिव गूफा	१३५	गा पा	५००
२१.	सामजी खेत खोकेतला रोटे	वातावरण संरक्षण	आकासे पानी	१३५	गा पा	५००
२२.	जडायापानि चाल्यमुल अतरकाडा कुण्डर्नि रान मिलनचोक तटबन्धन	वातावरण संरक्षण	चिराखाद	१६०	गा पा	५००
२३.	चिउरासैन बृक्षारोपण	वातावरण संरक्षण	राबलदेव	१००	गा पा	५००
२४.	राबलदे तटबन्धन तथा बृक्षारोपण	वातावरण संरक्षण	माछालोडे	६५	गा पा	५००
२५.	माछालोड खोला तडबन्धन	वातावरण संरक्षण	भिडखेत	८०	गा पा	५००
२६.	भिडखेत तटबन्धन	वातावरण संरक्षण	आकासे पनि	५४	गा पा	५००
२७.	झिल्म तटबन्धन तथा बृक्षारोपण	वातावरण संरक्षण	आकासे पनि	५१	गा पा	५००
२८.	मुहान संरक्षण बृक्षारोपण	वातावरण संरक्षण	आमी	५२५	गा पा	५००
२९.	आमि तटबन्धन	वातावरण संरक्षण	तटबन्धन	१५०	गा पा	५००

३०	ओखलढुङ्गा जम्पानि तटबन्धन तथा बृक्षारोपण	वातावरण संरक्षण	खोल्टे खोला	१३४	गा पा	५००
३१	तल्लो जामा	वातावरण संरक्षण	खाटा खोला	११५	गा पा	५००
७	<b>सुधारिएको पानी घट्ट योजना</b>					
१	वाडाखोला पानी घट्ट	सुधारिएको घट्ट	काले आफ टोल	४१८	गा पा	५०
२	बसान सुधिरएको पानी घट्ट	सुधारिएको घट्ट	तोषी	३६१	गा पा	५०
३	खाटाखोला सुधारिएको घट्ट	सुधारिएको घट्ट	खाका	२८०	गा पा	५०
४	वेलरुख सुधारिएको घट्ट योजना निर्माण	सुधारिएको घट्ट	तोषीकोट	२००	गा पा	५०
५	साल टोल घट्ट	सुधारिएको घट्ट	गारखेत	१५९	गा पा	५०
६	आमरुख सुधारीएको घट्ट	सुधारिएको घट्ट	कोटवाडा, गैरेगडा, कुनिगडा, तुल्ला र स्यालेककरा	१२०	गा पा	५०
७	लामागडा खोला घट्ट	सुधारिएको घट्ट	लामागडा	८०	गा पा	५०
८	गोदेखोला सुधारीएको घट्ट	सुधारिएको घट्ट	तिक्चा तिलचौर	१०२	गा पा	५०
९	पानी घट्ट	सुधारिएको घट्ट	केउगाड टोल	०	गा पा	५०
१०	दोवाटो सुधारिएको घट्ट	सुधारिएको घट्ट	घोगाने	२९०	गा पा	५०
८	<b>लघु जलविधुत</b>					
१	रानी डम्म नथखोला लघु जल विधुत योजना	विधुत	चिसि	४९२	प्रदेश सरकार	१००००

### ६.३ बजारिकरण रणनीति तथा सरोकारवाला पहिचान

गुरुयोजना तयार भएपछी यसको प्राथमिकता क्रममा परेका योजनाहरु कार्यान्वयनका लागि उपयुक्त स्रोत साधनहरुको खोजी गरी बाँडफाँड जस्ता कार्यको भुमिका पुर्ण रुपमा गाउँपालिकाको रहन्छ भने यसको प्रचारप्रसार गरि कार्यान्वयनका लागि आवश्यक स्रोत साधन जुटाउन यसको परिचालन एवं बजारीकरणमा महत्वपूर्ण भुमिका निर्वाह गर्नु पर्ने हुन्छ। गाउँपालिकामा जलस्रोत विकासको क्षेत्रमा कार्यरत सरकारी तथा गैर सरकारी संघ संस्थाहरुको अभिलेखीकरण गरी सबैले जलउपयोग गुरुयोजनालाई अवलम्बन गर्दै लैजाने प्रणालीको विकास गर्नु पर्दछ। यसले गर्दा एकातिर गाउँपालिकामा आएको स्रोत एकद्वार प्रणालीका आधारमा विकास निर्माणमा सदुपयोग हुन गई दोहोरोपना हुन पाउदैन भने अर्को तर्फ चरणबद्ध रुपमा जलस्रोत व्यवस्थापनका क्रियाकलापहरु सम्पन्न हुन गई गुरुयोजनाको सफल कार्यान्वयन हुन जान्छ। यस गाउँपालिकामा गुरुयोजना कार्यान्वयनका लागि तपसिलका जलस्रोतका क्षेत्रमा बिगत र भविष्यमा काम गर्ने सरकारी तथा गैरसरकारी निकायहरुको पहिचान भएको छ।





चित्र १४ : सम्भावित सहकार्यका लागि सरोकारवाला पहिचान

गाउँपालिकामा भएको छलफलका आधारमा संकलन गरिएका तथ्याङ्कका आधारमा सम्भावित सरोकारवालाहरुको थप विवरण तल तालिकामा प्रस्तुत गरिएको छ।

सरोकारवाला संस्थाको नाम	क्रियाकलाप संचालनको प्रकृती	कार्यक्षेत्र (वडा/भुगोल)	संस्थाको आर्थिक स्रोत (दातृ संस्था)	भविष्यमा सहकार्य हुन सक्ने क्षेत्र
युएसएआइडी, कर्णाली जल परियोजना	जलस्रोत व्यवस्थापन	८ वटै वडामा	युएसएआइडी	खानेपानी, बहुउपयोगी योजना, स्रोत संरक्षण, नीति सहयोग, क्षमता विकास क्रियाकलाप, सरसफाइ/स्वच्छता
रुडेक नेपाल	जलउपयोग गुरुयोजना तयारी	८ वटै वडामा	युएसएआइडी	पाश्चिचित्र तथा आवधिक योजना तयारी

सेवक नेपाल	महिला तथा शिशुलाइ १००० दिने कार्य कार्यक्रम	८ वटै वडामा	युएसएआईडी-वित्त पोषित बहुक्षेत्रीय पोषण कार्यक्रम सुआहारा	पोषण
वाक नेपाल	आपतकालीन सुरक्षा र दीर्घकालीन खाद्य सुरक्षा	८ वटै वडामा	युएसएआईडी भकारी परियोजना	
सोसेक नेपाल	आयआर्जन	८ वटै वडामा		
आइडिएस नेपाल	बिधालय दिवा खाजा कार्यक्रम	८ वटै वडामा	विश्व खाद्य कार्यक्रम नेपाल	

तालिका नं. ३८ सम्भावित सरोकारवालाहरुको विस्तृत विवरण

## ६.४ जलाधार र उपजलाधार क्षेत्र व्यवस्थापन रणनीति

गाउँपालिकामा अवस्थित पानीका स्रोतहरू खासगरी खोलानाला, तालतलैया तथा मुलहरू बर्षाको पानीमा निर्भर रहेका छन्। स्रोतमा पानीको बहाव कायम गर्न र संरक्षण गर्नका लागि जलाधार क्षेत्रको संरक्षण र सुरक्षा जरुरी हुन्छ। स्थानीय सरकार सञ्चालन ऐन २०७४ ले पनि बिपद जोखीम न्यूनीकरण, जलाधार तथा पानीका मुहान संरक्षण सम्बन्धि स्थानीय स्तरका योजनाहरूको तर्जुमा, कार्यान्वयन र नियमन गर्न सक्ने अधिकार समेत गाउँपालिकालाई प्रदान गरेको छ। नेपालको संबिधान, स्थानीय सरकार संचालन ऐन २०७४ र गाउँपालिकाका नीतिहरूका आधारमा पानीका स्रोतहरूको दिगो उपयोगका लागि स्थानीय सरोकारवाला निकायहरूको जलाधार संरक्षण सम्बन्धि साझा बुझाई निर्माण गर्न ज्ञान, सीप तथा सिकाईहरू आदानप्रदान गर्ने तथा स्थानीय समुदायको क्षमता अभिवृद्धि, ठुला संरचनाहरू निर्माण गर्दा वातावरण प्रभाव मुल्यांकन, जल, जंगल र जमिन संरक्षणका लागि स्थानीय समुदायको अधिकतम सहभागितामा, सरोकारवाला निकायहरू जस्तै; सामुदायिक बन उपभोक्ता समूहहरू, कृषि समूहहरू, आमा समूहहरू, युवा क्लबहरू, जैबिक बिबिधताका क्षेत्रमा कार्य गर्ने संघ-संस्थाहरू संग समन्वय, सहकार्य र साझेदारी गर्ने, स्थानीय समुदायको आयमुलक/जीविकोपार्जनका गतिबिधि संग जोडी वातावरणमैत्री र संरक्षणमुखी कार्यहरू गर्ने, जलाधार क्षेत्रमा प्रभाव पार्ने वा प्रभावित हुने माथिल्लो वा तल्लो तटीय भू-भागमा अवस्थित समुदायहरू संग जलाधार संरक्षणका उपायहरूका बारेमा छलफल गरि साझा सिकाईका आधारमा विभिन्न सहयोगी क्रियाकलापहरू संचालन गर्ने, जलाधार क्षेत्र व्यवस्थापनमा महिला, अल्पसंख्यक, सिमान्तकृत समुदायहरूलाई योजना तर्जुमा देखि कार्यान्वयन सम्म समतामुलक सहभागिता गराउने आदी बारेमा गुरुयोजना तयारी क्रममा यस गाउँपालिकामा छलफल भएको थियो।

### गुरुयोजना तयारि क्रममा छलफल भएका जलाधार उपजलाधार क्षेत्र व्यवस्थापनका क्रियाकलापहरू

- स्रोतमा बर्षा पछि आउन सक्ने पानीको क्षेत्र सिमांकन गर्ने र स्रोतहरू माथिबाट सडक निर्माण गर्दा ठुला यन्त्रहरूको सकभर प्रयोग नगर्ने।
- जमिनको प्राकृतिक भिरालोपन सकभर कायम गर्ने।
- जलाधार क्षेत्र भित्र बृक्षारोपण गर्ने र सुरक्षण गर्ने तथा सामुदायिक बन कायम गर्ने।
- पोखरीको माध्यमबाट बर्षाको पानीलाई भण्डारण गर्ने तथा पुराना तथा परम्परागत पोखरीहरूलाई पुर्ननिर्माण तथा पुर्नस्थापना गर्ने।
- बायो ईन्जिनियरिङ्गको माध्यमबाट पहिरो तथा भुस्खलन रोक्ने।
- जलाधार क्षेत्र भित्र खुला चरिचरनमा पुर्णत बन्देज लगाउने।
- पानीका स्रोतहरू तथा बनेका विकासका संरचनाहरू माथि भल तर्काउने नालीहरूको निर्माण गर्ने र रेखदेख गर्ने।
- सतहमा बग्ने पानीलाई विभिन्न संरचनाहरू मार्फत रुकावट पैदा गरी जमिनमा पानी पसाउने तथा माटो बगाउने कार्यलाई न्युन गर्ने।
- सिंचित क्षेत्रको विस्तार गर्ने।

- कृषिमा समयानुकूल प्रविधि, बालिनाली तथा जीविकोपार्जनका माध्यमहरु अपनाउने।
- योजनाबद्ध रूपमा सबै पानीका स्रोतहरु तथा जोखिम स्थानहरुको नक्साकन, अनुगमन, बहाव रेकर्ड तथा अध्यावधि गरिरहने र सुधारको कार्य योजना बनाउने र लागु गर्ने।
- जलाधार क्षेत्रलाई दुषित हुनबाट बचाउन समुदायले आफ्नो सामाजिक नियमावली बनाई लागु गर्ने।

## ६.५ गुरुयोजना पुनरालोकन तथा अद्यावधी गर्ने संयन्त्र

जलउपयोग गुरुयोजना गाउँपालिकाको विद्यमान जलस्रोतको दिगो विकास र समुचित उपयोगको एउटा पूर्ण खाका हो। यस प्रतिवेदनले गाउँपालिका क्षेत्रको समग्र जलस्रोतको विवरण, तिनीहरुको हालको उपयोग, विद्यमान खानेपानी, सिंचाइ, अन्य वातावरण, पर्यावरण तथा जलउर्जा लगायत पानीका सुविधाहरुमा हालको सुविधा स्तरका साथै गाउँपालिका क्षेत्रको पानीसँग सम्बन्धित आवश्यकतालाई समेत पहिचान समेत गरेको छ।

जलउपयोग गुरुयोजनाको योजना तर्जुमा गोष्ठीमा गुरुयोजनाको समय समयमा अद्यावधी गरि तथ्याङ्कहरुलाई चुस्त दुरुस्त राख्ने, स्रोत लगानीको समिक्षा गरि प्रगति बिश्लेषण गर्ने लगायतमा छलफल गरिएको थियो। गाउँपालिकाले आफ्नो बार्षिक योजना तथा कार्यक्रमहरु चरणहरु सम्पादन गर्दा गुरुयोजना कार्यान्वयन स्थितिको समिक्षा, आगामी बर्षको कार्ययोजना सामाजिक विकास समिति लगायत सम्बन्धित बिषयगत समितिहरु मार्फत गर्नेछ भने गाउँकार्यपालिकाले आवश्यक छलफल पश्चात प्रत्येक बर्ष कार्यान्वयन गरिने जलउपयोग गुरुयोजनामा समावेश भएका क्षेत्रगत योजनाहरुलाई प्राथमिकताक्रम अनुसार आफ्नो आन्तरिक र सरोकारवालाहरुको प्रक्षेपीत स्रोत साधनका आधारमा बार्षिक योजनामा राखि गाउँसभा समक्ष अनुमोदनका लागी पेश गर्नेछ।

बार्षिक योजनाको अनुमोदन पश्चात गाउँपालिकाको आफ्नो नियमित सयन्त्र र आवश्यकताका आधारमा थप मानवसंसाधन र स्रोत सयन्त्र जुटाई कार्यान्वयन गर्ने रणनीति लिने बारे गाउँपालिकामा ऊलफल गरिएको छ।

गुरुयोजनामा समावेश भएका योजनाहरुको कार्यान्वयनका लागि स्थानीय श्रम, सीप र स्रोतका अतिरिक्त विभिन्न सहयोगी सघ संस्थाको साथ र सहयोगको अपेक्षा गाउँपालिकाले गरेको छ। साथै यो गुरुयोजना एक परिवर्तनशील दस्तावेज भएकोले सरोकारवालाहरुको सल्लाह सुझाव अनुसार यसको आवधिक समीक्षा गर्ने तथा अद्यावधिक गर्ने कार्य गाउँपालिकाले गर्नेछ।

## ६.६ गुरुयोजना कार्यान्वयन रणनीति

यो जलउपयोग गुरुयोजना तुर्माखाद गाउँपालिकाको सामाजिक प्राविधिक विश्लेषणको प्रतिफल हो। यस प्रतिवेदनले गाउँपालिकामा रहेका पानीका स्रोतहरु, ती स्रोतहरुको वर्तमान समयमा विभिन्न प्रयोजनका लागि उपयोग, विद्यमान खानेपानी, सिंचाइ र जल उर्जा सम्बन्धी योजनाहरु र भविष्यमा समग्र विकासका लागि आवश्यक पानी सम्बन्धी विभिन्न योजनाहरुको पहिचान गरेको छ। यस प्रतिवेदनले समुदायहरुको सहभागिता मार्फत पहिचान भएका खानेपानी, सिंचाइ, वातावरण र पर्यावरण लगायतका विविध

योजनाहरूलाई समुदायहरूको निर्णय र गाउँपालिकाको आवश्यकताका हिसाबले प्राथमिकीकरण र स्तरीकरण गरेको छ। गुरुयोजनाको कार्यान्वयनका लागि गाउँपालिकाले आफ्नो आन्तरिक स्रोतको परिचालन र बाहिरी आर्थिक स्रोतको खोजी गरी सामाजिक परिचालन स्थानीय स्रोतहरूको परिचालन गर्ने गरि कार्यान्वयनका लागि प्रभावकारी संयन्त्र, समन्वय र सरोकारवाला निकायहरू बीच सहकार्य आवश्यक रहेको छ।

गाउँपालिकाले जलउपयोग गुरुयोजनाको कार्यान्वयनका लागि तपसिलका रणनीति तय गरेको छ।

- गुरुयोजना तथ्याङ्क, जलस्रोतहरूको लगत, सम्भाव्य प्रयोग र सम्भावना सहितको अन्तरक्रिया कार्यक्रमहरू समय-समयमा सरोकारवाला माझ सञ्चालन गर्ने।
- संघीय तथा प्रदेश सरकारका जलस्रोत विकास सम्वद्ध मन्त्रालय, बिभागहरूमा गुरुयोजनाको प्रचार प्रसार गरि आवश्यक लगानी सहकार्यका लागि समन्वय सुदृढ गर्ने।
- गाउँपालिकास्तरका सरोकारवाला साझेदारहरूको आवश्यकता अनुसार समन्वय बैठक र अन्तक्रियाहरू आयोजना गरि गुरुयोजनाका निर्दिष्ट लक्ष्य हासिल गर्न अनुकूल वातावरण सहित लगानी प्रतिबद्धता जुटाउने।
- गाउँपालिका स्तरमा गुरुयोजना सम्वन्धि प्रचार प्रसार, समिक्षा तथा पानी क्षेत्रमा कार्यगर्ने सरोकारवालाहरूलाई गुरुयोजनाले औल्याएको क्षेत्रमा लगानी गर्न प्रेरित गराउने जस्ता क्रियाकलापहरू सञ्चालन गर्ने।
- गुरुयोजना कार्यान्वयनका लागि सार्वजनिक-नीजि साझेदारीलाई प्रोत्साहन गरिने।
- क्षेत्रगत योजनाहरूमा लगानी सम्बन्धी दोहोरोपना हटाउन बार्षिक कार्यक्रम तय गर्नु पूर्व बिषयगत समितिका बैठकहरू मार्फत आगामी बर्षका योजना तथा कार्यक्रमहरू सरोकारवालाहरूसंगको उपलब्ध बजेट, सहकार्यका क्षेत्र सहितको कार्ययोजना तयार गर्ने।
- गाउँपालिकामा जलउपयोग गुरुयोजना कार्यान्वयन, तथ्याङ्क अद्यावधी, अनुगमन, समन्वयका लागि सम्पर्क शाखा सहित आवश्यक स्रोत साधन व्यवस्थापन गर्नेछ।

### **अस्वीकरण:**

यो प्रतिवेदन अमेरिकी अन्तर्राष्ट्रिय विकास नियोग (युएसएआइडी) मार्फत् अमेरिकी जनताहरूको सहयोगका कारण सम्भव भएको हो । यस प्रतिवेदन भित्रका विषयवस्तु र सामग्री तुर्माखाद गाउँपालिकाको एकल जिम्मेवारी हुन् र तिनले युएसएआइडी वा अमेरिकी सरकारको विचारको प्रतिविम्बित गर्छन् भन्ने जरुरी छैन ।

स्थानीय तहको नाम: तुर्माखाद गाउँपालिका  
जिल्ला: अछाम  
प्रदेश: सुदूरपश्चिम  
जलाधारक्षेत्रको नाम: मध्य कर्णाली

कोड नं.: ७०७१०

**अनुसूची-१: स्थानीय तह पार्श्वचित्र सम्बन्धि विवरण**

**SA-1: घरधुरी तथा जनसंख्या सम्बन्धि विवरण**

क्र.स.	टोलको नाम	टोलको कोड	घरधुरी संख्या							जनसंख्या			कैफियत
			ब्राह्मण/क्षेत्रि/सन्यासी	जनजाति	नेवार	दलित	मुस्लिम	अन्य	जम्मा	महिला	पुरुष	जम्मा	
<b>वडा नं. १</b>													
१	सुनार टोल	70710CA01C01	४	०	०	३	०	०	७	२१	१७	३८	
२	बियार टोल	70710CA01C02	११	०	०	०	०	०	११	३१	२६	५७	
३	लमगाउ पानी	70710CA01C03	२४	०	०	०	०	०	२४	७२	६८	१४०	
४	गैइरा टोल	70710CA01C04	७	०	०	०	०	०	७	२०	१७	३७	
५	नैने टोल	70710CA01C05	१	०	०	१५	०	०	१६	४७	४१	८८	
६	माथिल्लो मुङ्गा	70710CA01C06	१४	०	०	३	०	०	१७	४४	४१	८५	
७	रामबाडा टोल	70710CA01C07	३	०	०	३४	०	०	३७	१०५	९८	२०३	
८	प्याम्नी टोल	70710CA01C08	२०	०	०	०	०	०	२०	५५	४९	१०४	
९	चाखापाटा टोल	70710CA01C09	५	०	०	५	०	०	१०	३०	२४	५४	
१०	काफलतोला	70710CA01C10	१७	०	०	४	०	०	२१	५७	५०	१०७	
११	रमाइलो टोल	70710CA01C11	४२	०	०	१३	०	०	५५	१६१	१४८	३०९	
१२	रातिमाटा	70710CA01C12	७	०	०	२	०	०	९	२६	२२	४८	
१३	ओखलढुंगा टोल	70710CA01C13	७	०	०	०	०	०	७	१८	१७	३५	
१४	रातिमाटा टोल	70710CA01C14	७	०	०	२	०	०	९	२५	२२	४७	
१५	पिपलतडा टोल	70710CA01C15	४	१	०	०	०	०	५	१३	९	२२	
१६	टिमुरसेन टोल	70710CA01C16	५	०	०	१३	०	०	१८	५७	४६	१०३	
१७	छताइना टोल	70710CA01C17	२	०	०	१	०	०	३	११	६	१७	
१८	कुमाल टोल	70710CA01C18	१	०	०	५	०	०	६	१९	१४	३३	
१९	घाटखेत टोल	70710CA01C19	३	०	०	१	०	०	४	११	९	२०	
२०	दोबटो टोल	70710CA01C20	५	०	०	०	०	०	५	१४	१२	२६	
२१	तल्लो मुङ्गा	70710CA01C21	१७	०	०	१	०	०	१८	५५	४५	१००	
२२	घिया बाडा	70710CA01C22	१६	०	०	३	०	०	१९	५७	४८	१०५	
२३	बुडिना टोल	70710CA01C23	८	०	०	१२	०	०	२०	५८	५१	१०९	
२४	नाउलिगाडा टोल	70710CA01C24	२३	०	०	०	०	०	२३	६४	५५	११९	
२५	बेदुखोला टोल	70710CA01C25	१०	०	०	२१	०	०	३१	८१	७४	१५५	
२६	ना धारा टोल	70710CA01C26	१७	०	०	०	०	०	१७	४७	४१	८८	
२७	सोतर्गाउ टोल	70710CA01C27	१२	०	०	०	०	०	१२	३१	२९	६०	
२८	सिम्लारुख टोल	70710CA01C28	७	०	०	०	०	०	७	२१	१७	३८	
२९	अमेलबाडा टोल	70710CA01C29	१६	०	०	०	०	०	१६	४८	४०	८८	
३०	लाची टोल	70710CA01C30	०	०	०	२५	०	०	२५	१	५२	५३	
३१	फ्रसाइना टोल	70710CA01C31	५	०	०	०	०	०	५	१५	११	२६	
३२	हलौडे टोल	70710CA01C32	६	०	०	१	०	०	७	२३	१६	३९	
३३	खर्या टोल	70710CA01C33	१२	०	०	१	०	०	१३	३७	३२	६९	
३४	सान्ना चाखा टोल	70710CA01C34	१२	०	०	१	०	०	१३	३५	२९	६४	
३५	खर्या टोल दोश्रो	70710CA01C35	१०	०	०	०	०	०	१०	२८	२३	५१	
३६	सुजेडा टोल	70710CA01C36	४	२४	०	०	०	०	२८	७५	६७	१४२	
३७	सुनगैरा टोल	70710CA01C37	१९	२	०	०	०	०	२१	५८	५३	१११	
३८	बुढाबालुवा टोल	70710CA01C38	१२	०	०	०	०	०	१२	३४	२९	६३	
३९	माछा लोड टोल	70710CA01C39	९	०	०	७	०	०	१६	४२	३८	८०	

४०	नाथामारे टोल	70710CA01C40	४	०	०	०	०	०	४	१३	८	२१	
४१	कार्की टोल	70710CA01C41	१२	०	०	०	०	०	१२	३३	२७	६०	
४२	रावल टोल	70710CA01C42	१३	०	०	०	०	०	१३	३७	३३	७०	
४३	कामी टोल	70710CA01C43	१	०	०	९	०	०	१०	२९	२७	५६	
४४	दम्का टोल	70710CA01C44	७	०	०	०	०	०	७	२२	१९	४१	
४५	दोबाटा टोल	70710CA01C45	५	०	०	०	०	०	५	१६	१४	३०	
४६	बिन्द्रासैनि टोल	70710CA01C46	१३	०	०	२०	०	०	३३	९१	८५	१७६	
<b>जम्मा: ४६</b>			<b>४५९</b>	<b>२७</b>	<b>०</b>	<b>२०२</b>	<b>०</b>	<b>०</b>	<b>६८८</b>	<b>१८८८</b>	<b>१६९९</b>	<b>३५८७</b>	
<b>वडा नं. २</b>													
१	कुमाल टोल दोश्रो	70710CA02C01	१	०	०	५	०	०	६	१८	१६	३४	
२	लामाचौर टोल	70710CA02C02	१२	०	०	०	०	०	१२	३७	३४	७१	
३	खोल्तेपानी टोल	70710CA02C03	५	०	०	५	०	०	१०	३१	२८	५९	
४	माझभुलु	70710CA02C04	१०	०	०	९	०	०	१९	५६	५२	१०८	
५	मिलन चोक	70710CA02C05	१४	०	०	१८	०	०	३२	९१	८६	१७७	
६	बिउराखेत टोल	70710CA02C06	१२	०	०	०	०	०	१२	३६	३३	६९	
७	सिम टोल	70710CA02C07	११	०	०	०	०	०	११	३४	३२	६६	
८	अत्तरगाणा टोल	70710CA02C08	१	०	०	१०	०	०	११	३४	३२	६६	
९	साल्लेटाकुरा टोल	70710CA02C09	०	०	०	१०	०	०	१०	३१	२९	६०	
१०	अम्लिसेन टोल	70710CA02C10	२	०	०	०	०	०	२	६	६	१२	
११	लेखटोल	70710CA02C11	९	०	०	८	०	०	१७	५३	४९	१०२	
१२	बाहुन गाउँ	70710CA02C12	१०	०	०	२	०	०	१२	३७	३५	७२	
१३	खलगाडा टोल	70710CA02C13	३०	०	०	२	०	०	३२	९२	८८	१८०	
१४	कडबडी टोल	70710CA02C14	४	०	०	१	०	०	५	१६	१४	३०	
१५	आम गैरा टोल	70710CA02C15	६	०	०	१	०	०	७	२२	२०	४२	
१६	तादी टोल	70710CA02C16	२९	०	०	९	०	०	३८	११९	१०९	२२८	
<b>जम्मा: १६</b>			<b>१५६</b>	<b>०</b>	<b>०</b>	<b>८०</b>	<b>०</b>	<b>०</b>	<b>२३६</b>	<b>७१३</b>	<b>६६३</b>	<b>१३७६</b>	
<b>वडा नं. ३</b>													
१	भुम्के टोल	70710CA03C01	१०	०	०	०	०	०	१०	२६	२४	५०	
२	केउगाड टोल	70710CA03C02	२०	०	०	०	०	०	२०	५६	४८	१०४	
३	सालघाडी टोल	70710CA03C03	१०	०	०	०	०	०	१०	२६	२४	५०	
४	काले आँप टोल	70710CA03C04	९	०	०	०	०	०	९	२५	२२	४७	
५	सल्यान डाडा टोल	70710CA03C05	४	०	०	०	०	०	४	१०	१०	२०	
६	भदौरे आप टोल	70710CA03C06	८	०	०	०	०	०	८	२२	१९	४१	
७	सिमलगाँरा टोल	70710CA03C07	१३	०	०	०	०	०	१३	३४	३१	६५	
८	लेख टोल क	70710CA03C08	९	०	०	४	०	०	१३	३४	३१	६५	
९	चाङ बुन्ने गडा टोल	70710CA03C09	०	०	०	७	०	०	७	१८	१७	३५	
१०	लम्काने टोल	70710CA03C10	१	२	०	०	०	०	३	८	६	१४	
११	ठुलाखाल टोल	70710CA03C11	१०	०	०	०	०	०	१०	२६	२४	५०	
१२	पान्लाबाटा टोल	70710CA03C12	१०	०	०	१५	०	०	२५	६५	६०	१२५	
१३	बुढागाडा टोल	70710CA03C13	१०	०	०	०	०	०	१०	२७	२४	५१	
१४	डोब्रा टोल	70710CA03C14	५	०	०	२	०	०	७	१८	१७	३५	
१५	सिम टोल दोश्रो	70710CA03C15	७	०	०	०	०	०	७	१८	१७	३५	
१६	लम्काने टोल दोश्रो	70710CA03C16	१	२	०	०	०	०	३	९	७	१६	
१७	रामखोला टोल	70710CA03C17	१५	०	०	८	०	०	२३	७१	६२	१३३	
१८	सिरूवान टोल	70710CA03C18	५	०	०	१	०	०	६	१६	१४	३०	
१९	सेलघाडि टोल	70710CA03C19	१०	०	०	२	०	०	१२	३१	२९	६०	
२०	जिम्माकरा दाडे टोल	70710CA03C20	७	०	०	५	०	०	१२	३३	२९	६२	
२१	लोडे क टोल	70710CA03C21	९	३	०	१४	०	०	२६	७२	६५	१३७	
२२	लोडे ख टोल	70710CA03C22	१२	०	०	४	०	०	१६	४२	३८	८०	
२३	राक्से टोल	70710CA03C23	६	०	०	०	०	०	६	१६	१४	३०	



२४	राकसे टोल दोश्रो	70710CA03C24	६	०	०	०	०	०	६	१६	१४	३०	
२५	ढकढके टोल	70710CA03C25	७	०	०	०	०	०	७	१८	१७	३५	
२६	लोडके टोल	70710CA03C26	१२	०	०	०	०	०	१२	३१	२९	६०	
२७	चलाउने गडा टोल	70710CA03C27	४	०	०	०	०	०	४	१०	१०	२०	
२८	लोडे ख टोल	70710CA03C28	१०	०	०	०	०	०	१०	२६	२४	५०	
२९	ठुलागाब टोल	70710CA03C29	६	०	०	०	०	०	६	१६	१४	३०	
३०	रुप्से टोल	70710CA03C30	५	०	०	०	०	०	५	१४	१३	२७	
३१	बतासे टोल	70710CA03C31	५	०	०	०	०	०	५	१५	१२	२७	
३२	सेला घाट टोल	70710CA03C32	६	०	०	०	०	०	६	१६	१४	३०	
३३	ज्यारिम खोला टोल	70710CA03C33	७	०	०	०	०	०	७	१८	१७	३५	
३४	लोडके टोल दोश्रो	70710CA03C34	१०	०	०	०	०	०	१०	२७	२४	५१	
३५	सेलाघाटल टोल	70710CA03C35	६	०	०	०	०	०	६	१६	१४	३०	
३६	ज्यारिमखोला टोल	70710CA03C36	७	०	०	०	०	०	७	१८	१७	३५	
३७	खैरे खोला टोल	70710CA03C37	२	०	०	१	०	०	३	९	७	१६	
३८	सुवाछेडा टोल	70710CA03C38	२	०	०	०	०	०	२	८	५	१३	
३९	मथिल्लो केलाडी टोल	70710CA03C39	१	०	०	०	०	०	१	५	२	७	
४०	तल्लो बिजु टोल	70710CA03C40	४	०	०	०	०	०	४	१३	९	२२	
४१	माथिल्लो बिजु टोल	70710CA03C41	१०	०	०	१०	०	०	२०	७०	६५	१३५	
४२	लेख टोल	70710CA03C42	९	०	०	०	०	०	९	२३	२२	४५	
४३	माथिल्लो गाउँटोल	70710CA03C43	९	०	०	०	०	०	९	२३	२२	४५	
४४	ओखल्लुडा टोल	70710CA03C44	७	०	०	०	०	०	७	२०	१७	३७	
४५	पानीमुला टोल	70710CA03C45	८	०	०	०	०	०	८	२३	१९	४२	
४६	गणेश पानी टोल	70710CA03C46	६	०	०	०	०	०	६	१६	१४	३०	
४७	चौपाता टोल	70710CA03C47	२	०	०	०	०	०	२	८	४	१२	
४८	कोट टोल	70710CA03C48	१०	०	०	०	०	०	१०	२९	२४	५३	
४९	खैरे खोला टोल दोश्रो	70710CA03C49	२	०	०	१	०	०	३	१२	७	१९	
५०	स्वाछेडा टोल	70710CA03C50	२	०	०	०	०	०	२	७	५	१२	
५१	माथिल्लो गाउँ टोल दोश्रो	70710CA03C51	११	०	०	०	०	०	११	२९	२६	५५	
५२	पानिमुला टोल	70710CA03C52	८	०	०	०	०	०	८	२१	१९	४०	
५३	रातिमाटा टोल दोश्रो	70710CA03C53	१	०	०	०	०	०	१	४	२	६	
५४	माथिल्लो बोल्दे	70710CA03C54	३	०	०	६	०	०	९	२३	२२	४५	
५५	तल्लो बोल्दे	70710CA03C55	१०	०	०	०	०	०	१०	२७	२४	५१	
५६	चाकपाडे टोल	70710CA03C56	४	०	०	०	०	०	४	१३	९	२२	
५७	आँपरुख टोल	70710CA03C57	१	०	०	०	०	०	१	४	२	६	
५८	टुप्पाघर टोल	70710CA03C58	४	०	०	०	०	०	४	१२	१०	२२	
५९	चानु टोल ख	70710CA03C59	७	०	०	३	०	०	१०	२७	२४	५१	
६०	चानु क टोल	70710CA03C60	९	०	०	०	०	०	९	२४	२२	४६	
६१	चिउराखांद टोल	70710CA03C61	१२	३	०	०	०	०	१५	४१	३६	७७	
६२	तल्लो तोलिपानी टोल	70710CA03C62	१६	०	०	२२	०	०	३८	१०२	९५	१९७	
६३	खुप्पु टोल	70710CA03C63	१०	२	०	२	०	०	१४	४०	३७	७७	
६४	बदबदे टोल	70710CA03C64	२०	०	०	२६	०	०	४६	१२८	१२३	२५१	
६५	टिमुर पानी टोल	70710CA03C65	३	०	०	१	०	०	४	१३	८	२१	
६६	डाडाटोल	70710CA03C66	०	०	०	२५	०	०	२५	६५	६०	१२५	
६७	बदबदे टोल दोश्रो	70710CA03C67	१०	०	०	२६	०	०	३६	९४	८६	१८०	
६८	खुप्पु टोल दोश्रो	70710CA03C68	९	२	०	०	०	०	११	२९	२६	५५	
६९	टिमुरपानी	70710CA03C69	३	०	०	१	०	०	४	१२	१०	२२	
७०	चिसे बाडा टोल	70710CA03C70	१२	०	०	०	०	०	१२	३४	२९	६३	
७१	केलाडी टोल	70710CA03C71	२	०	०	३	०	०	५	१५	१२	२७	
७२	सिम्ले	70710CA03C72	०	०	०	४	०	०	४	१०	१०	२०	
७३	गैरा टोल	70710CA03C73	०	०	०	७	०	०	७	१८	१७	३५	

७४	तल्लो थाल्याटा टोल	70710CA03C74	८	०	०	०	०	०	८	२४	१९	४३	
७५	आटिचौर टोल	70710CA03C75	१३	०	०	०	०	०	१३	३६	३१	६७	
७६	अदारे टोल	70710CA03C76	७	०	०	१	०	०	८	२१	१९	४०	
७७	तानीकोट	70710CA03C77	१४	१	०	५	०	०	२०	५२	४८	१००	
७८	बड्डिपनेरा टोल	70710CA03C78	६	०	०	५	०	०	११	२९	२६	५५	
७९	माथिपानी टोल	70710CA03C79	८	३	०	०	०	०	११	२९	२६	५५	
८०	बैबाडा टोल	70710CA03C80	१५	०	०	२	०	०	१७	४४	४१	८५	
८१	माजगाउ टोल/बैबाडा टोल	70710CA03C81	१०	२	०	५	०	०	१७	४५	४१	८६	
८२	पलाडा	70710CA03C82	११	०	०	१	०	०	१२	३३	२९	६२	
८३	पलाडा क टोल	70710CA03C83	१३	०	०	०	०	०	१३	३४	३१	६५	
८४	बिन्द्रासैनी टोल	70710CA03C84	१७	०	०	०	०	०	१७	४६	४१	८७	
<b>जम्मा: ८४</b>			<b>६३३</b>	<b>२०</b>	<b>०</b>	<b>२१९</b>	<b>०</b>	<b>०</b>	<b>८७२</b>	<b>२३८८</b>	<b>२१३४</b>	<b>४५२२</b>	
<b>वडा नं. ४</b>													
१	बजार ग	70710CA04C01	५०	०	०	१०	०	०	६०	१६७	१५२	३१९	
२	बजार ख	70710CA04C02	३५	०	०	५	०	०	४०	१०८	९८	२०६	
३	बजार क	70710CA04C03	४०	०	०	१०	०	०	५०	१४१	१३२	२७३	
४	दलित टोल	70710CA04C04	०	०	०	३२	०	०	३२	८२	७८	१६०	
५	पिपल चौतारा	70710CA04C05	८	०	०	०	०	०	८	२२	२०	४२	
६	बागेपानी	70710CA04C06	४	०	०	०	०	०	४	१०	१०	२०	
७	कोलाघर क	70710CA04C07	४	०	०	०	०	०	४	१२	१०	२२	
८	बोक्सडा	70710CA04C08	६	०	०	०	०	०	६	१७	१५	३२	
९	बास रूख	70710CA04C09	५	०	०	०	०	०	५	१३	१२	२५	
१०	तल गाउँ	70710CA04C10	९	०	०	१	०	०	१०	२९	२६	५५	
११	ढाङ्टा	70710CA04C11	७	०	०	१	०	०	८	२१	१८	३९	
१२	रौँडगा जुजे	70710CA04C12	४	०	०	३	०	०	७	१८	१७	३५	
१३	मेल पोखरी	70710CA04C13	६	०	०	०	०	०	६	१७	१५	३२	
१४	भुवा सेलाउने	70710CA04C14	६	०	०	८	०	०	१४	३८	३५	७३	
१५	राउतेपदडा	70710CA04C15	५	०	०	३	०	०	८	२२	१९	४१	
१६	बासरूख	70710CA04C16	५	०	०	०	०	०	५	१३	१२	२५	
१७	गगनपानि	70710CA04C17	८	०	०	२	०	०	१०	२८	२५	५३	
१८	चिसाखोला	70710CA04C18	६	०	०	०	०	०	६	१९	१५	३४	
१९	लेखा घर	70710CA04C19	१	०	०	८	०	०	९	२३	२२	४५	
२०	कोलगडाल	70710CA04C20	२	०	०	५	०	०	७	१८	१७	३५	
२१	कपलगैरा	70710CA04C21	१	०	०	१०	०	०	११	३०	२८	५८	
२२	सल्लेरी	70710CA04C22	१२	०	०	४	०	०	१६	५४	४४	९८	
२३	चौतारा टोल	70710CA04C23	१५	०	०	२	०	०	१७	४३	४२	८५	
२४	लेखाघर	70710CA04C24	१	०	०	८	०	०	९	२३	२२	४५	
२५	कपल गैरा	70710CA04C25	१	०	०	७	०	०	८	२१	१९	४०	
२६	चाखा	70710CA04C26	८	०	०	०	०	०	८	२३	१८	४१	
२७	बण्डालीमाडु	70710CA04C27	०	०	०	५	०	०	५	१३	१२	२५	
२८	नथखोला	70710CA04C28	१२	०	०	२	०	०	१४	३६	३४	७०	
२९	भाडाल्ले	70710CA04C29	५	०	०	०	०	०	५	१३	१२	२५	
३०	पानी खोला	70710CA04C30	१२	०	०	०	०	०	१२	३१	२९	६०	
३१	सिमल रूख	70710CA04C31	८	०	०	०	०	०	८	२१	१९	४०	
३२	रागसे	70710CA04C32	९	०	०	०	०	०	९	२३	२२	४५	
३३	बादेपडा	70710CA04C33	१०	०	०	०	०	०	१०	२६	२५	५१	
३४	कोलाघर	70710CA04C34	४	०	०	०	०	०	४	१२	१०	२२	
३५	नाउली पातल	70710CA04C35	८	०	०	०	०	०	८	२३	२०	४३	
३६	दलित टोल तेश्रो	70710CA04C36	०	०	०	२५	०	०	२५	७५	६६	१४१	
३७	झिलिमिले	70710CA04C37	८	०	०	०	०	०	८	२१	१८	३९	

३८	डाडाघर	70710CA04C38	८	०	०	०	०	०	८	२२	२०	४२	
३९	लामवाडा	70710CA04C39	१९	०	०	८	०	०	२७	६९	६६	१३५	
४०	भनथान	70710CA04C40	९	०	०	०	०	०	९	२३	२२	४५	
४१	साउंद टोल	70710CA04C41	७	०	०	०	०	०	७	१८	१७	३५	
४२	थोरेन टोल	70710CA04C42	६	०	०	०	०	०	६	१७	१४	३१	
४३	सिमटोल	70710CA04C43	९	०	०	१	०	०	१०	२९	२६	५५	
४४	टिमलेटा	70710CA04C44	५	०	०	०	०	०	५	१३	१२	२५	
४५	थोरेन	70710CA04C45	६	०	०	०	०	०	६	१६	१५	३१	
४६	पिपल चौतारा दोश्रो	70710CA04C46	७	०	०	०	०	०	७	२१	१९	४०	
४७	गोदे	70710CA04C47	१६	०	०	३	०	०	१९	५५	५०	१०५	
४८	पल्लावन	70710CA04C48	११	०	०	०	०	०	११	३२	२८	६०	
४९	चिउरासैन	70710CA04C49	८	०	०	५	०	०	१३	३३	३२	६५	
५०	चिउसैन	70710CA04C50	७	०	०	०	०	०	७	१८	१७	३५	
५१	टुनिखोला	70710CA04C51	५	०	०	३	०	०	८	२२	१९	४१	
५२	नाथेसैन	70710CA04C52	६	०	०	२	०	०	८	२४	२०	४४	
५३	बाडी खोला	70710CA04C53	०	०	०	६	०	०	६	१७	१४	३१	
५४	लेख टोल दोश्रो	70710CA04C54	६	०	०	५	०	०	११	२८	२७	५५	
५५	बेडु रूख	70710CA04C55	६	०	०	२	०	०	८	२१	१८	३९	
५६	जडाभिता	70710CA04C56	६	०	०	०	०	०	६	१६	१३	२९	
५७	टोलठान	70710CA04C57	७	०	०	१	०	०	८	२४	२०	४४	
५८	डोफ्का	70710CA04C58	९	०	०	२	०	०	११	३१	२७	५८	
५९	चाफी	70710CA04C59	४	०	०	०	०	०	४	१३	१०	२३	
६०	लुडर्गि	70710CA04C60	७	०	०	०	०	०	७	१८	१७	३५	
६१	खानिखोला	70710CA04C61	३	०	०	३	०	०	६	१७	१४	३१	
६२	खोल्तेपानि	70710CA04C62	०	०	०	११	०	०	११	३३	२७	६०	
६३	सलेनि डाडा	70710CA04C63	५	०	०	३	०	०	८	२५	२०	४५	
६४	सलेनि डाडा मुल्लो	70710CA04C64	०	०	०	५	०	०	५	१३	१२	२५	
६५	देवलडा	70710CA04C65	८	०	०	०	०	०	८	२१	२०	४१	
६६	बेलुक	70710CA04C66	६	०	०	०	०	०	६	१४	१३	२७	
६७	तितेचिउरी	70710CA04C67	६	०	०	०	०	०	६	१५	१३	२८	
६८	नावापानी	70710CA04C68	४	०	०	५	०	०	९	२३	२२	४५	
६९	ओदालपानी	70710CA04C69	७	०	०	०	०	०	७	१८	१७	३५	
७०	नायक बाडा	70710CA04C70	५	०	०	५	०	०	१०	२६	२५	५१	
७१	बडरूख	70710CA04C71	३	०	०	५	०	०	८	२३	१९	४२	
७२	खाटा	70710CA04C72	६	०	०	०	०	०	६	१७	१४	३१	
७३	मल्लो दग्डे	70710CA04C73	२	०	०	९	०	०	११	२८	२७	५५	
७४	छडापडा	70710CA04C74	५	०	०	११	०	०	१६	४३	३९	८२	
७५	तल्लो दग्डे	70710CA04C75	२	०	०	१२	०	०	१४	३६	३४	७०	
७६	निमाडे टोल	70710CA04C76	४	०	०	०	०	०	४	१२	१०	२२	
७७	प्रशान्त टोल	70710CA04C77	६	०	०	०	०	०	६	१६	१३	२९	
७८	खाडगा टोल	70710CA04C78	५	०	०	०	०	०	५	१३	१२	२५	
७९	टुनिखोला दोश्रो	70710CA04C79	७	०	०	३	०	०	१०	२८	२६	५४	
८०	मिलनचोक	70710CA04C80	७	०	०	९	०	०	१६	४५	३९	८४	
८१	चावड	70710CA04C81	८	०	०	०	०	०	८	२३	१९	४२	
८२	नाथेसैन दोश्रो	70710CA04C82	६	०	०	२	०	०	८	२२	१९	४१	
८३	बडी खोला	70710CA04C83	०	०	०	७	०	०	७	१८	१७	३५	
८४	दुदेचौका	70710CA04C84	४	०	०	४	०	०	८	२३	१८	४१	
८५	सुगुरखाल	70710CA04C85	६	०	०	१	०	०	७	१८	१७	३५	
८६	चाफी टोल	70710CA04C86	४	०	०	०	०	०	४	११	९	२०	
८७	ओदाल पानी	70710CA04C87	७	०	०	०	०	०	७	१८	१७	३५	

८८	नायकबाडा	70710CA04C88	५	०	०	५	०	०	१०	२७	२५	५२	
८९	दलित टोल दोश्रो	70710CA04C89	०	०	०	८	०	०	८	२४	२१	४५	
९०	भुम्के	70710CA04C90	५	०	०	०	०	०	५	१३	१२	२५	
९१	फुलबारी	70710CA04C91	८	०	०	१	०	०	९	२५	२२	४७	
९२	बुढागडा	70710CA04C92	४	०	०	८	०	०	१२	३३	३०	६३	
९३	रातिमाटा दोश्रो	70710CA04C93	९	०	०	०	०	०	९	२४	२२	४६	
९४	तलिगाउँ	70710CA04C94	६	०	०	०	०	०	६	१६	१५	३१	
९५	गैरा	70710CA04C95	७	०	०	०	०	०	७	१९	१७	३६	
९६	डाडा टोल	70710CA04C96	९	०	०	०	०	०	९	२३	२२	४५	
९७	सातले	70710CA04C97	८	०	०	०	०	०	८	२६	२२	४८	
९८	छडापडा मुहान	70710CA04C98	५	०	०	९	०	०	१४	३८	३४	७२	
९९	राजिगाउँ	70710CA04C99	५	०	०	०	०	०	५	१३	१२	२५	
१००	जंगलघाट	70710CA04C100	७	०	०	१	०	०	८	२३	१९	४२	
१०१	चौपाते	70710CA04C101	८	०	०	१	०	०	९	२३	२२	४५	
१०२	पारि प्रशान्त टोल	70710CA04C102	५	०	०	०	०	०	५	१३	१२	२५	
१०३	दुबौरा टोल	70710CA04C103	१०	०	०	०	०	०	१०	२६	२५	५१	
१०४	खाडगा टोल	70710CA04C104	५	०	०	०	०	०	५	१४	१२	२६	
<b>जम्मा: १०४</b>			<b>७३१</b>	<b>०</b>	<b>०</b>	<b>३१७</b>	<b>०</b>	<b>०</b>	<b>१०४८</b>	<b>२८६५</b>	<b>२५८७</b>	<b>५४५२</b>	
<b>वडा नं. ५</b>													
१	नवदुर्गा टोल	70710CA05C01	०	०		३	०	०	३	८	६	१४	
२	भाडेखक टोल	70710CA05C02	१	०	०	२	०	०	३	९	७	१६	
३	पल्लो धुरगांउ टोल	70710CA05C03	०	०	०	४	०	०	४	१४	१२	२६	
४	तिखाढुङ्गा	70710CA05C04	२	०	०	०	०	०	२	६	४	१०	
५	मयाकाडा बिष्ट टोल	70710CA05C05	३	०	०	०	०	०	३	१०	७	१७	
६	वल्लो थोलु	70710CA05C06	१३	०	०	०	०	०	१३	४१	३७	७८	
७	बाङ्गि टोल	70710CA05C07	६	०	०	१४	०	०	२०	६२	५८	१२०	
८	पुनेपातल टोल	70710CA05C08	२	०	०	०	०	०	२	६	४	१०	
९	रुडा बैस	70710CA05C09	३	०	०	२०	०	०	२३	७२	६६	१३८	
१०	सैनटोल	70710CA05C10	०	०	०	७	०	०	७	२२	२०	४२	
११	चामेतोली	70710CA05C11	५	०	०	१२	०	०	१७	५३	४९	१०२	
१२	जुमतला टोल	70710CA05C12	२	०	०	०	०	०	२	७	५	१२	
१३	तिलचौर टोल	70710CA05C13	१८	०	०	२	०	०	२०	६२	५८	१२०	
१४	दमाई टोल	70710CA05C14	०	०	०	२	०	०	२	८	५	१३	
१५	माथिल्लो गाउँ टोल	70710CA05C15	८	०	०	२	०	०	१०	३१	२९	६०	
१६	तल्लो गाउँ टोल	70710CA05C16	१३	०	०	५	०	०	१८	५६	५२	१०८	
१७	बिन्काना	70710CA05C17	१०	०	०	०	०	०	१०	३१	२९	६०	
१८	रूडि खोला टोल	70710CA05C18	५	०	०	०	०	०	५	१६	१४	३०	
१९	दह टोल	70710CA05C19	०	०	०	७	०	०	७	२२	२०	४२	
२०	सिम टोल तेश्रो	70710CA05C20	६	०	०	०	०	०	६	१९	१५	३४	
२१	बण्डाली टोल	70710CA05C21	३	०	०	०	०	०	३	९	६	१५	
२२	जडे आम	70710CA05C22	२	०	०	०	०	०	२	५	३	८	
२३	ल्वारबाडा टोल	70710CA05C23	०	०	०	१२	०	०	१२	३३	२६	५९	
२४	कालिकास्थान	70710CA05C24	६	०	०	०	०	०	६	१९	१७	३६	
२५	माथिल्लो दुलाल	70710CA05C25	३	०	०	०	०	०	३	११	७	१८	
२६	मयाकँडा बामन टोल	70710CA05C26	४	०	०	०	०	०	४	१४	१०	२४	
२७	मयाकँडा	70710CA05C27	१०	०	०	१	०	०	११	३४	३२	६६	
२८	सेलिबाडा टोल	70710CA05C28	५	०	०	०	०	०	५	१६	१४	३०	
२९	सैन टोल	70710CA05C29	०	०	०	१०	०	०	१०	२८	२३	५१	
३०	सलेरि टोल	70710CA05C30	२	०	०	०	०	०	२	५	३	८	
३१	नौलाघर टोल	70710CA05C31	२	०	०	०	०	०	२	४	३	७	

३२	मल्ला गाउ	70710CA05C32	१०	०	०	७	०	०	१७	४४	३७	८१	
३३	खाल्टे घर	70710CA05C33	७	०	०	०	०	०	७	२२	२०	४२	
३४	कुल्या माडु	70710CA05C34	३	०	०	०	०	०	३	११	६	१७	
३५	तल्लोरातिखाल	70710CA05C35	५	०	०	१०	०	०	१५	३५	२९	६४	
३६	कोलडाडा टोल	70710CA05C36	४	०	०	०	०	०	४	१२	१२	२४	
३७	रुडी खोला	70710CA05C37	४	०	०	०	०	०	४	१२	१२	२४	
३८	डुमवारया	70710CA05C38	४	०	०	०	०	०	४	१२	१२	२४	
३९	पाँग्राखाल	70710CA05C39	२	०	०	०	०	०	२	५	३	८	
४०	कालिका थान	70710CA05C40	२	०	०	०	०	०	२	७	४	११	
४१	भाडे थोलु ख	70710CA05C41	३	०	०	०	०	०	३	१२	८	२०	
४२	भाडे थोलु क	70710CA05C42	४	०	०	०	०	०	४	१३	९	२२	
४३	गैरा घर	70710CA05C43	६	०	०	०	०	०	६	१९	१७	३६	
४४	बगुर	70710CA05C44	५	०	०	०	०	०	५	१६	१४	३०	
४५	पातिफाल्ने टोल	70710CA05C45	४	०	०	०	०	०	४	१५	११	२६	
४६	पिपलरुख टोल	70710CA05C46	१०	०	०	८	०	०	१८	५६	५२	१०८	
४७	धुलेगल्फा टोल	70710CA05C47	०	०	०	२	०	०	२	७	४	११	
४८	बुढाखाल टोल	70710CA05C48	१०	०	०	१०	०	०	२०	६२	५८	१२०	
४९	भड्डार टोल	70710CA05C49	१३	०	०	०	०	०	१३	४१	३७	७८	
५०	ओखला ढाङ्गा	70710CA05C50	८	०	०	६	०	०	१४	४४	४०	८४	
५१	बिपिटि	70710CA05C51	३	०	०	०	०	०	३	१२	८	२०	
५२	तल्लो गरेन	70710CA05C52	२	०	०	०	०	०	२	८	५	१३	
५३	माथि घर	70710CA05C53	४	०	०	०	०	०	४	१५	१२	२७	
५४	तल्लो दुलाल टोल	70710CA05C54	५	०	०	०	०	०	५	१६	१४	३०	
५५	चौतारा टोल दोश्रो	70710CA05C55	९	०	०	०	०	०	९	२८	२६	५४	
५६	मुल्लो गाउँखेत	70710CA05C56	५	०	०	०	०	०	५	१६	१४	३०	
५७	गाउँखेत	70710CA05C57	७	०	०	०	०	०	७	२२	२०	४२	
५८	पातल चिउरी	70710CA05C58	४	०	०	१	०	०	५	१४	११	२५	
५९	काँडा टोल	70710CA05C59	११	०	०	०	०	०	११	३४	३२	६६	
६०	टोक्के साल	70710CA05C60	१०	०	०	०	०	०	१०	२७	२३	५०	
६१	कुरिगाउँ	70710CA05C61	१०	०	०	०	०	०	१०	२८	२२	५०	
६२	झिम्म टोल	70710CA05C62	७	४	०	०	०	०	११	२९	२५	५४	
६३	बैस टोल	70710CA05C63	७	०	०	१	०	०	८	२५	२३	४८	
६४	टल्लो बैस	70710CA05C64	०	०	०	३	०	०	३	१३	९	२२	
६५	रुडा टोल	70710CA05C65	०	०	०	५	०	०	५	१६	१४	३०	
६६	ओखलढुङगा	70710CA05C66	०	०	०	६	०	०	६	१९	१७	३६	
६७	सालघारी	70710CA05C67	३	०	०	४	०	०	७	२२	२०	४२	
६८	खालगाडा	70710CA05C68	९	०	०	७	०	०	१६	४५	३८	८३	
६९	आमरुख टोल	70710CA05C69	२	०	०	४	०	०	६	१९	१७	३६	
७०	बेलरुख टोल	70710CA05C70	९	०	०	३	०	०	१२	३७	३५	७२	
७१	थकाली गैरा	70710CA05C71	१	०	०	४	०	०	५	१६	१३	२९	
७२	धुरगाउँ टोल	70710CA05C72	०	०	०	३५	०	०	३५	९०	८१	१७१	
७३	ज्यारिमे टोल	70710CA05C73	९	०	०	०	०	०	९	२५	२१	४६	
<b>जम्मा: ७३</b>			<b>३५५</b>	<b>४</b>	<b>०</b>	<b>२१९</b>	<b>०</b>	<b>०</b>	<b>५७८</b>	<b>१७५४</b>	<b>१५२६</b>	<b>३२८०</b>	
<b>वडा नं. ६</b>													
१	कैलाबस्ति टोल	70710CA06C01	६	०	०	०	०	०	६	२३	१७	४०	
२	कालासेन टोल	70710CA06C02	५	०	०	३	०	०	८	२५	१९	४४	
३	सिराडि टोल	70710CA06C03	८	०	०	०	०	०	८	२४	१९	४३	
४	कुटिडाडा टोल	70710CA06C04	१६	०	०	१४	०	०	३०	८२	७२	१५४	
५	बगुरखाल टोल	70710CA06C05	५	०	०	३०	०	०	३५	१०२	८४	१८६	
६	कोल्डाडा टोल	70710CA06C06	१२	०	०	०	०	०	१२	३५	२९	६४	

७	राङ्गे बगर	70710CA06C07	७	०	०	०	०	०	७	२५	१७	४२	
८	तुल्ला टोल	70710CA06C08	२१	५९	०	३३	०	०	११३	३०८	२८१	५८९	
९	गैलड टोल	70710CA06C09	१०	०	०	५	०	०	१५	४५	३६	८१	
१०	स्यलेकरा टोल	70710CA06C10	७	०	०	०	०	०	७	२६	१७	४३	
११	कल्यान टोल	70710CA06C11	८	०	०	१	०	०	९	२९	२२	५१	
१२	नावगाडे टोल	70710CA06C12	१७	०	०	०	०	०	१७	५५	४१	९६	
१३	पानी मुला क टोल	70710CA06C13	०	०	०	१	०	०	१	३	१	४	
१४	पानीमुला (ग)	70710CA06C14	०	०	०	१०	०	०	१०	२८	२४	५२	
१५	पानीमुला (ख)	70710CA06C15	०	०	०	८	०	०	८	२४	१९	४३	
१६	दाडे	70710CA06C16	१०	०	०	१९	०	०	२९	८३	७१	१५४	
१७	ढाडाथाई रामखोला टोल	70710CA06C17	१	०	०	८	०	०	९	२७	२२	४९	
१८	रातागडा टोल	70710CA06C18	४	०	०	१८	०	०	२२	६१	५३	११४	
१९	पियतडा टोल	70710CA06C19	२०	०	०	०	०	०	२०	५६	४८	१०४	
२०	कुनिगडा टोल	70710CA06C20	१८	१	०	३	०	०	२२	६१	५२	११३	
२१	आमगौरा टोल	70710CA06C21	१२	०	०	५	०	०	१७	५२	४१	९३	
२२	कोटवाडा क टोल	70710CA06C22	८	०	०	०	०	०	८	२६	१९	४५	
२३	कोटवाडा ख टोल	70710CA06C23	४	०	०	१२	०	०	१६	४६	३८	८४	
२४	कपलतोलि टोल	70710CA06C24	०	०	०	४०	०	०	४०	११०	९६	२०६	
२५	बाडे पानि	70710CA06C25	११	०	०	०	०	०	११	३२	२६	५८	
२६	ग्वालेखेति टोल	70710CA06C26	१८	०	०	१०	०	०	२८	७३	६८	१४१	
२७	तलुनि टोल	70710CA06C27	२५	०	०	४	०	०	२९	७५	७०	१४५	
<b>जम्मा: २७</b>			<b>२५३</b>	<b>६०</b>	<b>०</b>	<b>२२४</b>	<b>०</b>	<b>०</b>	<b>५३७</b>	<b>१५३६</b>	<b>१३०२</b>	<b>२८३८</b>	
<b>वडा नं. ७</b>													
१	बिनेखोला टोल	70710CA07C01	१२	०	०	०	०	०	१२	३८	२९	६७	
२	चोका टोल	70710CA07C02	२७	०	०	४	०	०	३१	८१	७४	१५५	
३	सल्लेगडा	70710CA07C03	९	०	०	२	०	०	११	३२	२६	५८	
४	खड्का टोल	70710CA07C04	२	०	०	०	०	०	२	६	४	१०	
५	शाहि टोल	70710CA07C05	२	०	०	०	०	०	२	४	३	७	
६	बामन टोल	70710CA07C06	५	०	०	०	०	०	५	१६	१२	२८	
७	सेउडेखेत	70710CA07C07	१५	०	०	०	०	०	१५	४२	३६	७८	
८	खिरसैन्	70710CA07C08	१०	०	०	१	०	०	११	२९	२६	५५	
९	माडूगडा	70710CA07C09	४	०	०	०	०	०	४	१३	१०	२३	
१०	मटूरा	70710CA07C10	६	०	०	०	०	०	६	१८	१४	३२	
११	बूडा गडा	70710CA07C11	४	०	०	०	०	०	४	११	७	१८	
१२	बिरिय टोल	70710CA07C12	४	०	०	०	०	०	४	१२	८	२०	
१३	कानजड टोल	70710CA07C13	५	०	०	०	०	०	५	१७	१२	२९	
१४	रिठा टोल	70710CA07C14	१०	०	०	०	०	०	१०	२८	२४	५२	
१५	चमढाय टोल	70710CA07C15	५	०	०	०	०	०	५	१६	१२	२८	
१६	सैनेगडा खा पा	70710CA07C16	५	०	०	०	०	०	५	१५	११	२६	
१७	भटिना टोल	70710CA07C17	३	०	०	०	०	०	३	११	७	१८	
१८	गर्ज	70710CA07C18	३	०	०	०	०	०	३	१०	७	१७	
१९	सल्ला रूख	70710CA07C19	१२	०	०	५	०	०	१७	४८	४१	८९	
२०	दूदिला टोल	70710CA07C20	१०	०	०	४	०	०	१४	३९	३४	७३	
२१	घिय मेला	70710CA07C21	१	०	०	४	०	०	५	१५	१२	२७	
२२	भागो झाडने	70710CA07C22	४	०	०	१०	०	०	१४	३८	३४	७२	
२३	अचौड	70710CA07C23	९	०	०	१	०	०	१०	२९	२४	५३	
२४	कैलुपाईला टोल	70710CA07C24	०	०	०	४	०	०	४	१६	१०	२६	
२५	नौखम्म टोल	70710CA07C25	७	०	०	५	०	०	१२	३१	२९	६०	
२६	बराले गाउ	70710CA07C26	२८	८	०	३	०	०	३९	११२	९५	२०७	
२७	जालडास्रे टोल	70710CA07C27	३	०	०	४	०	०	७	२१	१७	३८	

२८	बगल देउ	70710CA07C28	१३	२	०	०	०	०	१५	३९	३६	७५	
२९	ल्वार बाडा	70710CA07C29	०	०	०	११	०	०	११	२९	२६	५५	
३०	घोगाकाट्ने टोल	70710CA07C30	२	०	०	०	०	०	२	५	३	८	
३१	लुगा पोखरा	70710CA07C31	१०	०	०	२	०	०	१२	३३	२९	६२	
३२	सडेपातल टोल	70710CA07C32	३	०	०	०	०	०	३	८	५	१३	
३३	शलेगडा टोल	70710CA07C33	१०	०	०	०	०	०	१०	२६	२४	५०	
३४	डोबरि खोला	70710CA07C34	९	०	०	०	०	०	९	२६	२२	४८	
३५	तल्लो बासकाडा	70710CA07C35	१६	०	०	२	०	०	१८	४७	४३	९०	
३६	स्यलेकरा टोल दोश्रो	70710CA07C36	७	०	०	०	०	०	७	२०	१६	३६	
३७	ढिकी हाल्ने	70710CA07C37	६	०	०	०	०	०	६	१६	१४	३०	
३८	शेट्टे	70710CA07C38	१०	०	०	०	०	०	१०	२७	२४	५१	
३९	बिचगाऊ	70710CA07C39	३	०	०	०	०	०	३	९	७	१६	
४०	भन्थान	70710CA07C40	५	०	०	०	०	०	५	१८	१२	३०	
४१	नेटाकोट	70710CA07C41	६	०	०	०	०	०	६	१९	१४	३३	
४२	सैने गडा	70710CA07C42	१५	०	०	०	०	०	१५	४३	३६	७९	
४३	धाईडा टोल	70710CA07C43	१६	०	०	१	०	०	१७	४९	४१	९०	
४४	पातिशाला टोल	70710CA07C44	२१	०	०	०	०	०	२१	६१	५०	१११	
४५	बुका खोला	70710CA07C45	०	०	०	४	०	०	४	११	७	१८	
४६	गैरे गडा	70710CA07C46	८	०	०	५	०	०	१३	३६	३१	६७	
४७	धामी खेत	70710CA07C47	११	०	०	०	०	०	११	२९	२६	५५	
४८	कुटमाल टोल	70710CA07C48	७	०	०	०	०	०	७	२०	१६	३६	
४९	कलाम	70710CA07C49	१	०	०	०	०	०	१	३	२	५	
५०	बराले	70710CA07C50	२५	०	०	०	०	०	२५	७०	५८	१२८	
<b>जम्मा: ५०</b>			<b>४०९</b>	<b>१०</b>	<b>०</b>	<b>७२</b>	<b>०</b>	<b>०</b>	<b>४९१</b>	<b>१३९२</b>	<b>११६०</b>	<b>२५५२</b>	
<b>वडा नं. ८</b>													
१	पेलेखेत	70710CA08C01	७	०	०	०	०	०	७	२१	१६	३७	
२	सान्नेबगर टोल	70710CA08C02	५	०	०	०	०	०	५	१५	१२	२७	
३	पुनेपाटा	70710CA08C03	३६	७	०	४	०	०	४७	१२६	११३	२३९	
४	दलित टोल गाइखर्क	70710CA08C04	०	०	०	५	०	०	५	१६	१२	२८	
५	सालिमैला	70710CA08C05	०	०	०	११	०	०	११	३१	२६	५७	
६	डुम्बारा	70710CA08C06	०	०	०	४	०	०	४	१०	७	१७	
७	ठाकुर टोल	70710CA08C07	७	०	०	०	०	०	७	२०	१७	३७	
८	तलघर	70710CA08C08	११	०	०	०	०	०	११	३२	२६	५८	
९	भमक	70710CA08C09	५	०	०	०	०	०	५	१६	१२	२८	
१०	कटुन	70710CA08C10	१२	०	०	०	०	०	१२	३४	२९	६३	
११	गैरेगडा	70710CA08C11	७	०	०	०	०	०	७	२१	१७	३८	
१२	चिउरान	70710CA08C12	४	०	०	०	०	०	४	१२	७	१९	
१३	घोडाखान	70710CA08C13	१४	०	०	०	०	०	१४	३८	३३	७१	
१४	बोगटीगाउ	70710CA08C14	१७	०	०	०	०	०	१७	४६	४०	८६	
१५	ढकालबाडा (दलित)	70710CA08C15	०	०	०	१६	०	०	१६	४३	३८	८१	
१६	पिपलरुख (लिडेमैला)	70710CA08C16	१८	०	०	२	०	०	२०	५६	४८	१०४	
१७	बाटाघर	70710CA08C17	१९	०	०	०	०	०	१९	५१	४६	९७	
१८	मालिमैला	70710CA08C18	०	०	०	१०	०	०	१०	२७	२४	५१	
१९	बैकुण्ठेश्वरि	70710CA08C19	१	०	०	२	०	०	३	८	५	१३	
२०	पोखरा	70710CA08C20	२१	०	०	०	०	०	२१	५९	५१	११०	
२१	नेपाली	70710CA08C21	०	०	०	१५	०	०	१५	४०	३४	७४	
२२	ग्वालसैन	70710CA08C22	१४	०	०	०	०	०	१४	३९	३४	७३	
२३	जैसी	70710CA08C23	९	०	०	०	०	०	९	२६	२२	४८	
२४	लस्करीडाडा	70710CA08C24	०	०	०	५	०	०	५	१५	१२	२७	
२५	मेलडाडा	70710CA08C25	०	०	०	६	०	०	६	१८	१२	३०	

२६	सम्बाद	70710CA08C26	०	०	०	५	०	०	५	१३	११	२४	
२७	बुढासाल	70710CA08C27	९	०	०	०	०	०	९	२६	२२	४८	
२८	ठाठिखौंद	70710CA08C28	६	०	०	१७	०	०	२३	६३	५५	११८	
२९	कोलथाप्ला	70710CA08C29	२	०	०	२	०	०	४	११	८	१९	
३०	नाउल्यागाउँ	70710CA08C30	१७	०	०	१	०	०	१८	४८	४३	९१	
३१	देवलघर /सैनीगडा	70710CA08C31	४	०	०	०	०	०	४	१०	७	१७	
३२	नरखोला	70710CA08C32	१	०	०	१०	०	०	११	३२	२६	५८	
३३	साउनाकोट	70710CA08C33	१०	०	०	०	०	०	१०	२८	२३	५१	
३४	बाव	70710CA08C34	३	०	०	०	०	०	३	९	६	१५	
३५	नाउल्यागाउ	70710CA08C35	१७	०	०	१	०	०	१८	५१	४३	९४	
३६	दलित	70710CA08C36	०	०	०	७	०	०	७	२१	१७	३८	
३७	जैसी टोल	70710CA08C37	९	०	०	०	०	०	९	२४	२२	४६	
३८	गैराघर /कापडेगडा	70710CA08C38	१७	०	०	०	०	०	१७	४७	४१	८८	
३९	बैकुण्ठेसोरी	70710CA08C39	१	०	०	२	०	०	३	९	५	१४	
४०	कमलासैन	70710CA08C40	१०	०	०	१	०	०	११	३०	२६	५६	
४१	पिपलरुख (लिडेमेला) दोश्रो	70710CA08C41	१४	०	०	२	०	०	१६	४४	३८	८२	
४२	बुढासाल टोल	70710CA08C42	९	०	०	०	०	०	९	२५	२२	४७	
४३	सम्बाद टोल	70710CA08C43	०	०	०	५	०	०	५	१५	१२	२७	
४४	मेलडाडा दोश्रो	70710CA08C44	०	०	०	६	०	०	६	१७	१४	३१	
४५	लस्करी डाडा	70710CA08C45	०	०	०	५	०	०	५	१३	१२	२५	
४६	थाप्ला टोल	70710CA08C46	२	०	०	२५	०	०	२७	७०	६५	१३५	
४७	कोलथाप्ला टोल	70710CA08C47	०	०	०	४	०	०	४	१२	८	२०	
४८	देवलघर सैनी गडा	70710CA08C48	६	०	०	०	०	०	६	१६	१४	३०	
४९	नेपाली टोल	70710CA08C49	०	०	०	२०	०	०	२०	५२	४८	१००	
५०	पोखरा टोल	70710CA08C50	२१	०	०	०	०	०	२१	५५	५०	१०५	
५१	मालिमेला टोल	70710CA08C51	०	०	०	१५	०	०	१५	३९	३६	७५	
५२	चिउराना	70710CA08C52	४	०	०	०	०	०	४	११	७	१८	
५३	गैरी गडा टोल	70710CA08C53	१२	०	०	०	०	०	१२	३५	२८	६३	
५४	घोडाखान टोल	70710CA08C54	१२	०	०	०	०	०	१२	३६	२९	६५	
५५	बोगटी गाउँ टोल	70710CA08C55	१८	०	०	०	०	०	१८	५१	४३	९४	
५६	टुपाघर टोल	70710CA08C56	५	०	०	०	०	०	५	१३	१२	२५	
५७	गैरेगडा दोश्रो	70710CA08C57	१८	०	०	३	०	०	२१	५९	५०	१०९	
५८	केलाडि	70710CA08C58	५	०	०	०	०	०	५	१६	१२	२८	
५९	धारा घर	70710CA08C59	२०	०	०	०	०	०	२०	५७	४८	१०५	
६०	तित्रासैन	70710CA08C60	९	०	०	०	०	०	९	२५	२१	४६	
६१	दुधेपानी	70710CA08C61	८	०	०	१२	०	०	२०	५६	४८	१०४	
६२	पिपलसैन	70710CA08C62	८	०	०	०	०	०	८	२३	१८	४१	
६३	गैलड टोल दोश्रो	70710CA08C63	२	०	०	१५	०	०	१७	४७	४१	८८	
६४	गडेन रातिमाटे	70710CA08C64	१३	०	०	२	०	०	१५	४१	३६	७७	
६५	तल्लोपल्चौर टोल	70710CA08C65	१३	०	०	०	०	०	१३	३४	३१	६५	
६६	सिम्ले गैरा टोल	70710CA08C66	८	०	०	०	०	०	८	२४	१९	४३	
६७	देउतला टोल	70710CA08C67	५	०	०	२	०	०	७	१८	१७	३५	
६८	थापापोखरा	70710CA08C68	६	०	०	०	०	०	६	१८	१४	३२	
६९	भाङ्गा गडा	70710CA08C69	५	०	०	३	०	०	८	२३	१९	४२	
७०	सालमेला	70710CA08C70	०	०	०	१०	०	०	१०	२७	२३	५०	
७१	साउनाखेत	70710CA08C71	१०	०	०	०	०	०	१०	२८	२४	५२	
७२	चौतारा	70710CA08C72	०	०	०	१३	०	०	१३	२९	२९	५८	
७३	बात्रेघर	70710CA08C73	१३	०	०	०	०	०	१३	३७	३१	६८	
<b>जम्मा: ७३</b>			<b>५५९</b>	<b>७</b>	<b>०</b>	<b>२६८</b>	<b>०</b>	<b>०</b>	<b>८३४</b>	<b>२३०८</b>	<b>१९६७</b>	<b>४२७५</b>	



स्थानीय तहको नाम: तुर्माखाद गाउँपालिका कोड नं.: ७०७१०  
 जिल्ला: अछाम  
 प्रदेश: सुदूरपश्चिम  
 जलाधारक्षेत्रको नाम: मध्य कर्णाली

**अनुसूची-१: स्थानीय तह पार्श्वचित्र सम्बन्धि विवरण**

**SA-2: भौगोलिक, प्राकृतिक, सांस्कृतिक तथा आर्थिक जानकारी सम्बन्धि विवरण**

वडा नं.	भौगोलिक अवस्थिति		जम्मा क्षेत्रफल	सिमानाहरु				भू-उपयोग स्थिति				प्रमुख उप-जलाधार क्षेत्रहरु	प्रमुख नदी तथा खोलाहरु	सम्भावित विपद् जोखिम			पहुँच		प्रमुख धार्मिक तथा पर्यटकिय स्थलहरु	प्रमुख चाडपर्व	प्रमुख अन्न तथा नगदेबासिहरु	प्रमुख जात जातिहरु	संचार सेवा (छ/छैन)					
				पूर्व	पश्चिम	उत्तर	दक्षिण	वनजंगल	जलक्षेत्र	खेतीयोग्य जमिन	ताल तलैया			अन्य	स्थान	प्रमुख बजारकेन्द्र हरू	पालिका केन्द्र देखिको सडक	सडकको किसिम					नेपाल टेलिकम	एन सेल	अडि कल फाईबर	स्थानीय एफ एमहरु		
	अक्षांस	देशान्तर	वर्ग कि.मि.	वर्ग कि.मि.				वर्ग कि.मि.				बाढी/पहिरो/नदी कटान/अन्य	नाम	दुरि(कि.मि.)	कच्ची र पक्की सडक	(कालो पत्रे/कच्ची)	नेपाल टेलिकम	एन सेल	अडि कल फाईबर	स्थानीय एफ एमहरु								
१	२८.७८२२८९	८१.५५६९०६	४२.०८	दैलेख गुराँस गाउँपालिका	तुर्माखाँद २	दैलेख दुल्लु नपा	दैलेख बराहाताल गापा	३२.९३	०.९६२	७.९११	०.०००	२.९५	बिन्द्रासैनी बन्देदी, भैरवबडेरा किलकामालीका	कर्णाली गुन्जारखोला सेप्रेखोला कुन्टाखोला	काफलतोता अमगौरा सिम्वा रामवाडा	वादी, पहिरो, नदी	विन्द्रासैनी तल्लोडुङ्गेश्वर	वडा नं १ देखि गाउँपालिका सम्म	७० किमि	कच्ची र पक्की सडक	रापडाडा मालिकाडाडा	वडा दशै तिहार, माघी संक्रान्ति, शिवरात्र पुस पन्ध्र चैते दशै अदी	धान, गहु, मैके कोदो, जे, अवादुवा, बेशार, अलैचि,उखु अदी	रावल दम्याल जैशी कार्की शाही दमाइ मगर तुहार कार्मी	छ	छ	छैन	छैन
२	२८.८५९७३७	८१.५०५२२२	३३.३९	दैलेख पन्चपुरी १	तुर्माखाँद ३	दैलेख पन्चपुरी १	दैलेख पन्चपुरी १	२८.९४६	०.५९१	२.४४२	०.०००	१.८५	तादी, लामाचैर र गोमनपानी	कर्णाली भुलु खोला जवसाखोला	उत्तरकाण जडायपानी माझभुलु मिलनचोक खालगडा मिलनचोक चौर	वादी, पहिरो, नदी	संगेतडा र पालेतडा	वडा नं २ देखि गाउँपालिका सम्म	३० किमि	कच्ची सडक	मादमन्दिर कालिका धान तादि	वडा दशै तिहार, माघी संक्रान्ति, शिवरात्र पुस पन्ध्र चैते दशै अदी	धान, गहु, मैके कोदो, जे, अवादुवा, बेशार, अलैचि,उखु अदी	जैशी शाही दमाइ तुहार कार्मी	छ	छ	छैन	छैन
३	२८.९४५२४३	८१.५०५२२२	४६.८८	तुर्माखाँद २	तुर्माखाँद ४	तुर्माखाँद ६	सुर्खेत पन्चपुरी	३३.३७	०.६४५	७.३७४	०.०००	४.०४	धालपाटा, अमी र लकान्द्र	कर्णाली लोडेचाट बडखोला बोलदेव खोला पुत्राकेवाडखोला	पल्या राबलदे सुारचाल्ने बुढागडा लोडे	वादी, पहिरो, नदी	तुर्माखाँद असा रा अमी	वडा नं ३ देखि गाउँपालिका सम्म	११ किमि	कच्ची सडक	अपरकर्णाली लोडे शिविजधाम	वडा दशै तिहार, माघी संक्रान्ति, शिवरात्र पुस पन्ध्र चैते दशै अदी	धान, गहु, मैके कोदो, जे, अवादुवा, बेशार, अलैचि,उखु अदी	बुढा सुनार मगर तरवा उखेडा वयक	छ	छ	छैन	छैन
४	२८.९४२७३३	८१.३६७४६२	३३.३५	तुर्माखाँद ३	तुर्माखाँद ५	तुर्माखाँद ६	सुर्खेत पन्चपुरी	२२.८४१	०.२९९	६.८५५	०.०००	३.२७	चिसि, गोदे र जुवा जैसुर	कर्णाली नथ्रखोला केवागड चिसि खोला सिमिखोला भुकेखोला गोदेखोल पत्वनखोला	चिसि गोदे जैसुर जुवा डुगौरा	वादी, पहिरो, नदी	तुर्माखाँद	वडा नं ४ देखि गाउँपालिका सम्म	० किमि	कच्ची सडक	कालसैनी जंगलघाट	वडा दशै तिहार, माघी संक्रान्ति, शिवरात्र पुस पन्ध्र चैते दशै अदी	धान, गहु, मैके कोदो, जे, अवादुवा, बेशार, अलैचि,उखु अदी	स्वार कुवर बुढा वयक विक नेपाली शाही टोली	छ	छ	छैन	छैन
५	२८.९४८५३७	८१.३३३५१७	३०.९३	तुर्माखाँद ४	ढकारी वडा ५	तुर्माखाँद ७	कर्णाली नदी सुर्खेत चौकुने गापा ६	२०.६७५	०.१६४	६.५६८	०.०००	३.०५	नाडाभुरगाड जम्पानी, डाङ्गटा कोली तिलचौर र धैलु बसदे मयाकाडा	कर्णाली, सेलानेखोला नडाखोला रुडाखोला भाङ्गीधुरगाड भङ्गारखोला जुकानखोला	नाडा काडाटोल ओखलढुगा बेसरुडा भाङ्गीधुरगाड कुरीगाड कोली धैलु बुदे	वादी, पहिरो, नदी	तुर्माखाँद	वडा नं ५ देखि गाउँपालिका सम्म	१२ किमि	कच्ची सडक	कोलीमरा बागेक्षरी पागागडा	वडा दशै तिहार, माघी संक्रान्ति, शिवरात्र पुस पन्ध्र चैते दशै अदी	धान, गहु, मैके कोदो, जे, अवादुवा, बेशार, अलैचि,उखु अदी	शाही उपाध्याय जैशी विक घर्ती भुल बुढा नेपाली	छ	छ	छैन	छैन
६	२८.९८३००७	८१.४१८३४८	१७.७७	दैलेख आठबिस नपा	तुर्माखाँद ७	कमलबजार नपा १ पचदेवल ३	तुर्माखाँद ३	१०.५९१	०.२७१	४.२९५	०.०००	२.२	कुनिगडा तुल्ला र बबुरखोल	कर्णाली कुलमाखोला सेलाबगर चिसिखोला	कुनिगडा बबुरखोल तुल्ला नाउगाडे दाडे	वादी, पहिरो, नदी	कुनिगड बबुरखोल तुल्ला टुनिबगर	वडा नं ६ देखि गाउँपालिका सम्म	२५ किमि	कच्ची सडक	कर्णाली रयापटी	वडा दशै तिहार, माघी संक्रान्ति, शिवरात्र पुस पन्ध्र चैते दशै अदी	धान, गहु, मैके कोदो, जे, अवादुवा, बेशार, अलैचि,उखु अदी	याउपाने उपाध्याय जैशी वयक माझी सुनार विक	छ	छ	छैन	छैन
७	२८.९४९६०५	८१.३६२४८६	११.५४	तुर्माखाँद ६	ढकारी गापा	तुर्माखाँद ८	तुर्माखाँद ४	४.५७५	०	६.०२६	०.०००	१.७९	सेप्रे बासकाडा, दरखाल र नोखम्म	कर्णाली, बुढीखोला, पट्टेगाड गाणेखोला दरखालखोला बाउगाडेखोला	दरखाल कालिखोला विरियबथान बरालेगाउ खिरसेन सेउडेखेत	वादी, पहिरो, नदी	बासकाडा दरखाल सेप्रे	वडा नं ७ देखि गाउँपालिका सम्म	१० किमि	कच्ची सडक	तितौडा नोखम्म केलुपाइला बगलदेव शिखरुफा जुम्ली पडा	वडा दशै तिहार, माघी संक्रान्ति, शिवरात्र पुस पन्ध्र चैते दशै अदी	धान, गहु, मैके कोदो, जे, अवादुवा, बेशार, अलैचि,उखु अदी	चलाउने देवकोटा शाही नेपाली टोली तामांग विक बोहरा	छ	छ	छैन	छैन
८	२८.९९९७९७	८१.३७२९११	१६.९३	तुर्माखाँद ६	ढकारी वडा ८	कमलबजार नपा १	तुर्माखाँद ७	७.२४	०	५.९७२	०.०००	३.९	बडीगाड मेली र कालीखोला घट्टेगाड	बडीगाड घट्टेगाड	पैराटा खारेखोला सामझीखेत बाव	वादी, पहिरो, नदी	तोपीकोट पटकानी पुनेपाटा	वडा नं ८ देखि गाउँपालिका सम्म	१५ किमि	कच्ची सडक	तितौडा बगलदेव	वडा दशै तिहार, माघी संक्रान्ति, शिवरात्र पुस पन्ध्र चैते दशै अदी	धान, गहु, मैके कोदो, जे, अवादुवा, बेशार, अलैचि,उखु अदी	शाही विट धामाला मगर विक कार्मी बोहरा	छ	छ	छैन	छैन

**गाउँपालिकाको विवरण**

क्र.स.	पालिकाको भौगोलिक अवस्थिति		जम्मा क्षेत्रफल	सिमानाहरु				भू-उपयोग स्थिति				मुख्य सडकबाट पालिका केन्द्र सम्मको पहुँच				साक्षरता दर		
	अक्षांस	देशान्तर		पूर्व	पश्चिम	उत्तर	दक्षिण	वनजंगल	जलक्षेत्र	खेतीयोग्य जमिन	ताल तलैया	अन्य	मुख्य सडकको नाम	पहुँछ सडकको नाम	दुरि (कि.मि.)	सडकको किसिम	महिला	पुरुष
१	२८ डिग्री ४४ मिनेट ५३.५३ सेकण्ड देखि २९ डिग्री १ मिनेट २८.६७ सेकण्ड उत्तरी अक्षांस	८१ डिग्री १७ मिनेट ४२.७ सेकण्ड देखि ८१ डिग्री ३४ मिनेट ४५.९३ सेकण्ड देशान्तर	२३.०७०	दैलेख	ढकारी	कमलबजार	सुर्खेत	१६०.३६८	२.८५२	४६.६४३	०.०००	२२.९७०	मंगलसेन जंगलघट		४२	कच्ची	९६	९७



स्थानीय तहको नाम: तुर्माखाद गाउँपालिका कोड नं.: ७०७१०  
जिल्ला: अछाम  
प्रदेश: सुदूरपश्चिम  
जलाधारक्षेत्रको नाम: मध्य कर्णाली  
**अनुसूची-१: स्थानीय तह पाश्चित्र सम्वन्धि विवरण**  
**SA-३: विद्यमान सहकारी संस्थाहरु सम्वन्धि विवरण**

क्र.स.	सहकारी संस्थाको नाम	सहकारी संस्थाको प्रकार	संस्था रहेको स्थान		जातिगत विवरण															शेयर पुँजी रु	जम्मा संचित बचत	ऋण लगानी रु			संचालक समितिको संख्या									
			नाम	वडा नं.	बाह्रमण/क्षेत्री/सन्ध्यासी			जनजाती			नेवार			दलित			मुस्लिम					अन्य	लघु उद्यम	जिविकोपार्जन तथा आयआर्जन	धरायसी कामको लागि	बाह्रमण/क्षेत्री/सन्ध्या	जनजाती	नेवार	दलित	मुस्लिम	अन्य			
					महिला	पुरुष	जम्मा	महिला	पुरुष	अन्य	महिला	पुरुष	अन्य	महिला	पुरुष	अन्य	महिला	पुरुष	जम्मा													महिला	पुरुष	जम्मा
१	जनउत्थान बचत तथा सहकारी संस्था लिमिटेड	बचत तथा ऋण	रहफ	१	१२७	२१६	३४३	०	०	०	०	०	०	२०	०	२०	०	०	०	०	१४७	२१६	३६३	१२०००	८०००००	२०००००	२०००००	४०००००	१	०	०	२	०	०
२	धुर्बतारा बचत तथा ऋण सहकारी संस्था	बचत तथा ऋण	रानिवन	६	८५	२०३	२८८	०	०	०	०	०	०	१५	०	१५	०	०	०	०	१००	२०३	३०३	११७०००	५६३०००	०	३५०००	३५०००	७	०	०	४	०	०
३	महिला बहुउद्देश्यीय सहकारी संस्था	बहुउद्देश्यीय	तुर्माखाद	४	०	८०५	८०५	०	०	०	०	०	०	०	०	०	०	०	०	०	८०५	८०५	४२९००००	७३५६१८९	३६३५००९	४४२१३००	४०००००	१	०	०	२	०	०	
४	स्वरोजगार बचत तथा ऋण	बचत तथा ऋण	तुर्माखाद	४	४६	१५	१४१	०	०	०	०	०	०	१०	०	१०	०	०	०	०	५६	१५	१५१	३३९०००	४९०४५०५	९०००००	४९७६७२०	९०००	१०	०	०	१	०	०
५	कालिका माता बचत तथा ऋण सहकारी संस्था लिमिटेड	बचत तथा ऋण	धमाली	८	५८	१०६	१६४	०	०	०	०	०	०	२५	०	२५	०	०	०	०	८३	१०६	१८९	५००००	१६९३४६१	५००००	५००००	५००००	१	०	०	२	०	०
६	चेतना बचत तथा ऋण सहकारी संस्था लिमिटेड	बचत तथा ऋण	भैरवस्थान	३	५७६	१४१८	१९९४	१२	०	०	०	०	०	३२५	०	३२५	०	०	०	०	९१३	१४१८	२३३१	९०००००	२४५७७५४९	०	२४५६७८९	५०००००	११	०	०	३	०	०
७	कृषि सहकारी संस्था	बचत तथा ऋण	रानीवन	६	४३	८३	१२६	०	०	०	०	०	०	१५	०	१५	०	०	०	०	५८	८३	१४१	२०००००	५४५६००	४२०००००	६००००	२००००	१	०	०	२	०	०
८	नारी चेतना महिला सहकारी संस्था	बचत तथा ऋण	भैरवस्थान	३	०	४०३	४०३	०	०	०	०	०	०	०	०	०	०	०	०	०	४०३	४०३	९४३०००	१९०००००	८०००००	२५०००००	८०००००	१	०	०	२	०	०	
९	शिवस्थान बचत तथा ऋण सहकारी संस्था	बचत तथा ऋण	नाडा	५	७३	१२१	१९४	०	०	०	०	०	०	०	०	०	०	०	०	०	७३	१२१	१९४	६८२००	५६५६०५	०	४५६२९०	२५०१३९	१	०	०	२	०	०
<b>जम्मा:</b>					<b>१००८</b>	<b>३४५०</b>	<b>४४५८</b>	<b>१२</b>	<b>०</b>	<b>०</b>	<b>०</b>	<b>०</b>	<b>०</b>	<b>४१०</b>	<b>०</b>	<b>४१०</b>	<b>०</b>	<b>०</b>	<b>०</b>	<b>०</b>	<b>१४३०</b>	<b>३४५०</b>	<b>४८८०</b>	<b>१५०९९२००</b>	<b>४२९०५९०९</b>	<b>९७८५००९</b>	<b>१५१५६०९९</b>	<b>२४६४१३९</b>	<b>८२</b>	<b>०</b>	<b>०</b>	<b>२०</b>	<b>०</b>	<b>०</b>

स्थानीय तहको नाम: तुर्माखाद गाउँपालिका  
जिल्ला: अछाम  
प्रदेश: सुदुरपश्चिम  
जलाधारक्षेत्रको नाम: मध्य कर्णाली

कोड नं.: ७०७१०

**अनुसूची-१: स्थानीय तह पार्श्वचित्र सम्बन्धि विवरण**

**SA-4: विद्यमान सरोकारवाला संस्थाहरु सम्बन्धि विवरण**

क्र.स	संस्थाको नाम	संस्थाको किसिम	संस्थाको मुख्य कार्यालय रहेको स्थान		संस्थाले कार्य गर्ने क्षेत्र	सम्पर्क फोन	ईमेल
			नाम	वडा नं.			
१	ग्रामीण विकास केन्द्र (रुडेक)-नेपाल	सामाजिक संस्था	मंगलसेन नगरपालिका अछाम	५	गाउँपालिकाका सबै वडाहरु	०९७ ६२०२१८	<a href="mailto:rudecachham@gmail.com">rudecachham@gmail.com</a>
२	सेबक नेपाल	सामाजिक संस्था	मंगलसेन नगरपालिका अछाम	५	गाउँपालिकाका सबै वडाहरु		
३	वाक नेपाल	सामाजिक संस्था	साफेबगर नगरपालिका अछाम	३	गाउँपालिकाका सबै वडाहरु		
४	आइ डि आर एस नेपाल	सामाजिक संस्था	मंगलसेन नगरपालिका अछाम	५	गाउँपालिकाका सबै वडाहरु		
५	सोसेक नेपाल	सामाजिक संस्था	नारायण नगरपालिका दैलेख	१	वडा नं ३ र ६ मा		

स्थानीय तहको नाम:  
जिल्ला:  
प्रदेश:  
जलाधारक्षेत्रको नाम:

पुमाखाद  
गाउँपालिका  
अछाम  
सुदूरपश्चिम  
मध्य कर्णाली

कोड नं.: ७०७१०

**अनुसूची-१: स्थानीय तह पार्श्वचित्र सम्बन्धि विवरण**

**SA-5: स्वास्थ्य तथा सरसफाई सम्बन्धि विवरण**

क्र.स.	टोलको नाम	टोलको कोड	जम्मा घरधुरी	शौचालयको प्रकार तथा प्रयोग (घरसंख्या)				महिनावारीको बेला शौचालयमा पहुँच (घरसंख्या)		सरसफाई तथा स्वच्छता (घरसंख्या)								
				सुधारिएको	सुरक्षित अस्थायी (खाडले)	गोबर त्यास जडित	प्रयोग स्थिति	सबैको पहुँच	आंशिक	फोहोर व्यवस्थापन				साबुन पानीले हात धुने स्थान व्यवस्थापन	भाडा सुकाउने चाँग	पशुपालन	गोठमल व्यवस्थापन	
										सुख्खा		फोहोर पानी						
										खाडल	जथाभावी	करेसावारी खाडल	जथाभावी					
<b>वडा नं १</b>																		
१	सुनार टोल	70710CA01C01	७	७	०	०	७	२	५	०	७	०	७	२	०	७	०	
२	बियार टोल	70710CA01C02	११	११	०	११	४	७	०	११	०	११	६	११	११	०	०	
३	लमगाउ पानी	70710CA01C03	२४	२३	१	२३	५	१८	०	२३	०	२४	१२	४	२४	०	०	
४	गैइरा टोल	70710CA01C04	७	७	०	७	७	०	७	०	७	०	७	०	७	२	०	
५	नेने टोल	70710CA01C05	१६	१६	०	१६	१२	४	२	१४	४	१२	५	५	१६	४	०	
६	माथिल्लो मुझा	70710CA01C06	१७	१७	०	१७	१५	२	०	१७	४	४	४	४	१७	३	०	
७	रामबाडा टोल	70710CA01C07	३७	३४	३	३४	२१	१३	७	३०	५	३२	२१	२	३७	४	०	
८	प्याम्नी टोल	70710CA01C08	२०	२०	०	२०	१५	५	०	२०	७	४	४	५	२०	२	०	
९	चाखापाटा टोल	70710CA01C09	१०	१०	०	१०	७	३	०	१०	५	५	७	३	१०	२	०	
१०	काफलतोला	70710CA01C10	२१	२१	०	२१	१२	९	३	१८	१५	६	१५	०	२१	७	०	
११	रमाइलो टोल	70710CA01C11	५५	५२	३	५२	१२	४०	७	४३	२०	३५	३७	७	५५	११	०	
१२	रातिमाटा	70710CA01C12	९	९	०	९	५	४	२	७	७	२	७	९	३	०	०	
१३	ओखलढुंगा टोल	70710CA01C13	७	७	०	७	७	०	९	२	७	५	२	७	०	०	०	
१४	रातिमाटा टोल	70710CA01C14	९	९	०	९	४	५	०	९	२	७	५	०	९	०	०	
१५	पिपलतडा टोल	70710CA01C15	५	५	०	५	२	३	०	५	०	५	५	०	५	०	०	
१६	टिमुरसेन टोल	70710CA01C16	१८	१८	०	१८	१२	६	२	१६	१४	४	१५	४	१८	२	०	
१७	छताइना टोल	70710CA01C17	३	३	०	३	३	०	३	१	२	३	३	३	३	०	०	
१८	कुमाल टोल	70710CA01C18	६	६	०	६	३	३	०	३	०	३	६	०	६	१	०	
१९	घाटखेत टोल	70710CA01C19	४	४	०	४	४	०	४	०	४	४	४	१	४	०	०	
२०	दोबटो टोल	70710CA01C20	५	५	०	५	०	०	०	२	०	५	५	०	५	०	०	
२१	तल्लो मुझा	70710CA01C21	१८	१७	१	१७	८	९	५	१२	१५	३	१५	१७	१७	२	०	
२२	धिया बाडा	70710CA01C22	१९	१९	०	१९	१२	७	०	१९	७	१२	१६	१९	१९	२	०	
२३	खुडिना टोल	70710CA01C23	२०	२०	०	२०	१६	४	०	२०	१२	८	२०	२०	२०	४	०	
२४	नाउलिगडा टोल	70710CA01C24	२३	२३	०	२३	०	२३	१५	८	१२	११	३	२३	२५	२	०	
२५	बेदखोला टोल	70710CA01C25	३१	३१	०	३१	२५	६	०	३१	१०	२१	२५	३१	३१	४	०	
२६	ना धारा टोल	70710CA01C26	१७	१७	०	१७	१२	५	०	१७	१२	५	१५	०	१७	०	०	
२७	सोतगाँउ टोल	70710CA01C27	१२	१२	०	१२	८	४	०	१२	७	५	१०	०	१२	१	०	
२८	सिम्लारुख टोल	70710CA01C28	७	७	०	७	७	०	२	५	२	५	७	०	७	०	०	
२९	अमेलबाडा टोल	70710CA01C29	१६	१६	०	१६	१२	४	०	१६	९	८	१२	३	१६	२	०	
३०	लाची टोल	70710CA01C30	२५	२५	०	२५	१८	७	३	२२	१५	१०	२२	२	२५	१	०	
३१	फ्रसाइना टोल	70710CA01C31	५	५	०	५	५	०	३	२	५	५	५	५	५	२	०	
३२	हलीडे टोल	70710CA01C32	७	७	०	७	५	२	०	७	२	५	५	१	७	०	०	
३३	खर्पा टोल	70710CA01C33	१३	१३	०	१३	१०	३	०	१३	५	८	१०	२	१३	१	०	
३४	सान्ना चाखा टोल	70710CA01C34	१३	१३	०	१३	८	७	०	१३	०	१३	१०	१	१३	०	०	
३५	खर्पा टोल दोश्रो	70710CA01C35	१०	१०	०	१०	१०	०	०	१०	७	३	८	२	१०	०	०	
३६	सुजेडा टोल	70710CA01C36	२८	२८	०	२८	१८	१०	०	१५	१३	१२	२५	२	२८	२	०	
३७	सुनगैरा टोल	70710CA01C37	२१	२१	०	२१	१५	७	२	१९	१७	४	१८	४	२१	२	०	
३८	बुढाबालुवा टोल	70710CA01C38	१२	१२	०	१२	६	६	०	१२	८	४	१०	०	१२	०	०	
३९	माछा लोड टोल	70710CA01C39	१६	१६	०	१६	१०	६	०	१६	८	८	१२	०	१६	०	०	
४०	नाथामारे टोल	70710CA01C40	४	४	०	४	२	२	०	४	२	२	४	१	४	१	०	
४१	कार्की टोल	70710CA01C41	१२	१२	०	१२	८	४	०	१२	४	८	८	०	१२	१	०	
४२	रावल टोल	70710CA01C42	१३	१३	०	१३	८	५	०	१३	५	८	१०	१३	१३	०	०	
४३	कामी टोल	70710CA01C43	१०	९	१	९	८	०	१०	०	८	८	४	०	१०	०	०	
४४	दम्का टोल	70710CA01C44	७	७	०	७	७	०	२	५	२	५	५	१	७	२	०	
४५	दोबाटो टोल	70710CA01C45	५	५	०	५	५	०	०	५	३	२	५	०	५	०	०	
४६	बिन्द्रासेनि टोल	70710CA01C46	३३	३३	०	३३	२१	१२	७	२६	२०	१३	२८	१५	२८	४	०	
<b>जम्मा</b>			<b>६८८</b>	<b>६७९</b>	<b>९</b>	<b>०</b>	<b>६७८</b>	<b>४०८</b>	<b>२७०</b>	<b>६२</b>	<b>६००</b>	<b>२८८</b>	<b>३८२</b>	<b>४७५</b>	<b>२२०</b>	<b>६८४</b>	<b>७६</b>	
<b>वडा नं २</b>																		
१	कुमाल टोल दोश्रो	70710CA02C01	६	६	०	६	४	२	०	६	२	४	५	१	६	०	०	
२	लामाचौर टोल	70710CA02C02	१२	१२	०	१२	८	४	२	१०	८	४	८	३	१२	१	०	

३	खोल्तेपानी टोल	70710CA02C03	१०	९	१	०	९	४	५	०	९	५	४	५	२	९	१
४	माझभुलु	70710CA02C04	१९	१९	०	०	१९	१२	७	५	१४	१५	४	१५	१९	१९	४
५	मिलन चौक	70710CA02C05	३२	२८	४	०	२८	१६	१४	७	२१	१२	१६	२१	५	३२	२
६	बिउराखेत टोल	70710CA02C06	१२	१२	०	०	१२	८	४	०	१२	८	४	८	२	१२	३
७	सिम टोल	70710CA02C07	११	११	०	०	११	९	३	४	७	७	४	१०	५	११	४
८	अत्तरगाणा टोल	70710CA02C08	११	११	०	०	११	८	३	२	१०	७	४	९	२	११	०
९	साल्लेटाकुरा टोल	70710CA02C09	१०	१०	०	०	१०	५	५	३	७	६	४	७	१०	१०	२
१०	अम्लिसेन टोल	70710CA02C10	२	२	०	०	२	२	०	२	०	२	०	२	२	२	२
११	लेखटोल	70710CA02C11	१७	१६	१	०	१६	१२	४	७	९	५	११	१०	४	१७	२
१२	बाहुन गाउँ	70710CA02C12	१२	१२	०	०	१२	४	८	४	८	५	७	१०	१२	१२	३
१३	खलगडा टोल	70710CA02C13	३२	३२	०	०	३२	२८	४	६	२६	१२	१४	२५	०	३२	५
१४	कडबडी टोल	70710CA02C14	५	५	०	०	५	२	३	०	५	२	३	३	०	५	०
१५	आम गैरा टोल	70710CA02C15	७	७	०	०	७	३	४	०	७	२	५	५	०	७	१
१६	तादी टोल	70710CA02C16	३८	३६	२	०	३६	१५	२१	२	३६	७	२९	२६	०	३६	४
<b>जम्मा</b>			<b>२३६</b>	<b>२२८</b>	<b>८</b>	<b>०</b>	<b>२२८</b>	<b>१४०</b>	<b>९१</b>	<b>४४</b>	<b>१८७</b>	<b>१०५</b>	<b>११७</b>	<b>१६९</b>	<b>६७</b>	<b>२३३</b>	<b>३४</b>
<b>वडा नं ३</b>																	
१	भुम्के टोल	70710CA03C01	१०	१०	०	०	१०	८	२	०	१०	६	४	८	०	१०	०
२	कैउगाड टोल	70710CA03C02	२०	२०	०	०	२०	१५	५	०	२०	३	१७	५१	०	२०	२
३	सालघाडी टोल	70710CA03C03	१०	१०	०	०	१०	८	२	०	१०	७	७	७	१	१०	०
४	काले औप टोल	70710CA03C04	९	९	०	०	९	५	४	२	७	२	७	७	०	९	१
५	सत्यान डाडा टोल	70710CA03C05	४	४	०	०	४	४	४	०	४	०	४	४	०	४	०
६	भदौरे आप टोल	70710CA03C06	८	८	०	०	८	४	४	०	४	२	६	६	१	८	१
७	सिमलगैरा टोल	70710CA03C07	१३	१३	०	०	१३	१०	३	०	१३	३	१०	८	०	१३	
८	लेख टोल क	70710CA03C08	१३	१३	०	०	१३	७	६	१	१२	४	९	९	१	१३	०
९	चाड बुन्ने गडा टोल	70710CA03C09	७	७	०	०	७	५	२	०	७	२	५	५	०	७	०
१०	लम्काने टोल	70710CA03C10	३	३	०	०	३	३	३	०	३	१	२	३	०	३	०
११	ठुलाखाल टोल	70710CA03C11	१०	१०	०	०	१०	८	२	०	१०	०	१०	८	२	१०	१
१२	पान्नाबाटा टोल	70710CA03C12	२५	२५	०	०	२५	२०	५	२०	५	२०	५	२२	२५	२५	१
१३	बुढागडा टोल	70710CA03C13	१०	१०	०	०	१०	८	२	१०	०	७	३	१०	१०	१०	३
१४	डोब्रा टोल	70710CA03C14	७	७	०	०	७	५	२	०	७	२	५	५	०	७	०
१५	सिम टोल दोश्रो	70710CA03C15	७	७	०	०	७	४	३	५	२	५	२	७	२	७	०
१६	लम्काने टोल दोश्रो	70710CA03C16	३	३	०	०	३	३	३	०	३	३	३	३	३	३	१
१७	रामखोला टोल	70710CA03C17	२३	२०	३	०	२०	१२	८	२३	०	२३	०	२३	२३	२३	४
१८	सिरुवान टोल	70710CA03C18	६	६	०	०	६	४	२	६	०	६	०	६	६	६	०
१९	सेलघाडि टोल	70710CA03C19	१२	१२	०	०	१२	८	४	१२	०	१२	०	१२	१२	१२	३
२०	जिम्माकरा दाडे टोल	70710CA03C20	१२	१०	२	०	१०	७	३	०	१०	२	८	५	०	१२	२
२१	लोडे क टोल	70710CA03C21	२६	२६	०	०	२६	१७	९	०	२६	१५	११	१५	७	२६	२
२२	लोडे ख टोल	70710CA03C22	१६	१६	०	०	१६	११	५	०	१६	८	८	१२	४	१६	०
२३	राक्से टोल	70710CA03C23	६	६	०	०	६	३	३	०	६	३	३	५	०	६	०
२४	राक्से टोल दोश्रो	70710CA03C24	६	६	०	०	६	३	३	०	६	३	३	५	०	६	०
२५	ढकढके टोल	70710CA03C25	७	७	०	०	७	४	३	०	७	०	७	४	०	७	०
२६	लोडेक टोल	70710CA03C26	१२	१२	०	०	१२	८	४	२	१०	४	८	८	२	१२	३
२७	चलाउने गडा टोल	70710CA03C27	४	४	०	०	४	४	०	०	४	२	२	४	०	४	०
२८	लोडे ख टोल	70710CA03C28	१०	१०	०	०	१०	३	७	०	१०	४	६	८	१	१०	२
२९	ठुलागाब टोल	70710CA03C29	६	६	०	०	६	४	२	०	६	२	४	६	०	६	१
३०	रुप्से टोल	70710CA03C30	५	५	०	०	५	३	२	०	५	२	३	५	२	५	०
३१	बतासे टोल	70710CA03C31	५	४	१	०	४	२	२	०	४	४	०	४	०	५	२
३२	सेला घाट टोल	70710CA03C32	६	६	०	०	६	६	०	०	६	३	४	५	०	६	०
३३	ज्यारिम खोला टोल	70710CA03C33	७	७	०	०	७	५	२	०	७	३	४	५	०	७	१
३४	लोडेक टोल दोश्रो	70710CA03C34	१०	१०	०	०	१०	७	३	२	७	५	५	८	३	१०	२
३५	सेलाघाटल टोल	70710CA03C35	६	६	०	०	६	६	०	०	६	३	३	६	२	६	०
३६	ज्यारिमखोला टोल	70710CA03C36	७	७	०	०	७	६	१	३	४	५	६	०	७	०	
३७	खैरे खोला टोल	70710CA03C37	३	३	०	०	३	३	३	०	३	१	२	३	१	३	०
३८	सुवाछेडा टोल	70710CA03C38	२	२	०	०	२	२	०	०	२	२	०	२	०	२	०
३९	मथिल्लो केलाडी टोल	70710CA03C39	१	१	०	०	१	१	०	१	०	१	०	१	०	१	१
४०	तल्लो बिजु टोल	70710CA03C40	४	४	०	०	४	३	१	०	४	०	४	४	१	४	०
४१	मथिल्लो बिजु टोल	70710CA03C41	२०	२०	०	०	२०	१६	४	४	१६	९	११	१६	४	२०	३
४२	लेख टोल	70710CA03C42	९	९	०	०	९	५	४	९	०	९	०	९	९	९	३
४३	मथिल्लो गाउँटोल	70710CA03C43	९	९	०	०	९	५	४	७	२	९	०	९	९	९	०
४४	ओखल्ढुडा टोल	70710CA03C44	७	७	०	०	७	५	२	०	७	४	३	७	२	७	२
४५	पानीमुला टोल	70710CA03C45	८	८	०	०	८	६	२	०	०	५	३	४	०	८	०
४६	गणेश पानी टोल	70710CA03C46	६	६	०	०	६	४	२	१	५	३	४	५	०	६	०
४७	चौपाता टोल	70710CA03C47	२	२	०	०	२	२	०	२	०	२	०	२	२	२	२
४८	कोट टोल	70710CA03C48	१०	१०	०	०	१०	७	३	०	१०	४	६	८	०	१०	०

४९	खेरे खोला टोल दोश्रो	70710CA03C49	३	३	०	०	३	३	३	३	०	३	०	३	३	३	१
५०	स्वाछेडा टोल	70710CA03C50	२	२	०	०	२	२	२	०	२	१	१	२	०	१	०
५१	माथिल्लो गाउँ टोल दोश्रो	70710CA03C51	११	१०	१	०	१०	७	३	२	८	४	७	८	२	११	१
५२	पानिमुला टोल	70710CA03C52	८	८	०	०	८	४	४	१	७	४	४	६	०	८	०
५३	रातिमाटा टोल दोश्रो	70710CA03C53	१	१	०	०	१	१	०	१	०	१	०	१	१	१	१
५४	माथिल्लो बोल्दे	70710CA03C54	९	९	०	०	९	५	४	३	६	३	६	६	२	९	२
५५	तल्लो बोल्दे	70710CA03C55	१०	९	१	०	९	४	५	२	७	५	४	७	०	१०	४
५६	चाकपाडे टोल	70710CA03C56	४	४	०	०	४	२	२	०	४	१	३	२	०	३	०
५७	आँपरुख टोल	70710CA03C57	१	१	०	०	१	१	०	१	०	१	०	१	१	१	१
५८	टुप्पाघर टोल	70710CA03C58	४	४	०	०	४	४	०	०	४	२	२	४	०	४	०
५९	चानु टोल ख	70710CA03C59	१०	९	०	०	९	७	२	३	६	५	४	७	२	७	७
६०	चानु क टोल	70710CA03C60	९	९	०	०	९	८	१	१	८	७	२	७	०	९	०
६१	चिउराखाँद टोल	70710CA03C61	१५	१५	०	०	१५	११	४	१	१४	७	८	११	०	१५	२
६२	तल्लो तोलिपानी टोल	70710CA03C62	३८	३४	४	०	३४	२२	१२	६	२८	१५	१९	२८	५	३८	४
६३	खुप्पु टोल	70710CA03C63	१४	१४	०	०	१४	७	७	३	११	९	५	१२	३	१३	३
६४	बदबदे टोल	70710CA03C64	४६	४४	२	०	४४	३२	१२	९	३५	२४	२४	३९	७	४२	६
६५	टिमुर पानी टोल	70710CA03C65	४	४	०	०	४	४	०	२	२	१	३	४	०	४	०
६६	डाडाटोल	70710CA03C66	२५	२५	०	०	२५	१७	८	४	२१	१४	११	२०	४	२४	२
६७	बदबदे टोल दोश्रो	70710CA03C67	३६	३६	०	०	३६	२८	८	१२	२४	१९	१७	३०	६	३६	७
६८	खुप्पु टोल दोश्रो	70710CA03C68	११	११	०	०	११	७	४	५	६	७	६	९	०	११	२
६९	टिमुरपानी	70710CA03C69	४	४	०	०	४	४	०	०	४	२	२	२	०	४	२
७०	चिसे बाडा टोल	70710CA03C70	१२	१२	०	०	१२	८	४	१	११	७	५	१०	२	१२	४
७१	केलाडी टोल	70710CA03C71	५	५	०	०	५	३	२	०	५	३	२	३	०	५	०
७२	सिम्ले	70710CA03C72	४	४	०	०	४	२	२	१	३	२	२	३	०	४	१
७३	गैरा टोल	70710CA03C73	७	७	०	०	७	३	४	०	७	४	३	६	१	५	१
७४	तल्लो थात्पाटा टोल	70710CA03C74	८	८	०	०	८	५	३	०	८	४	४	६	२	७	३
७५	आटिचौर टोल	70710CA03C75	१३	१२	१	०	१२	७	५	४	८	८	४	१०	२	१३	४
७६	अदारे टोल	70710CA03C76	८	८	०	०	८	४	४	०	४	२	६	४	०	८	३
७७	तानीकोट	70710CA03C77	२०	२०	०	०	२०	१२	८	१५	५	२०	०	१६	१३	२०	४
७८	बड्डिपनेरा टोल	70710CA03C78	११	११	०	०	११	४	७	२	९	७	४	९	२	११	२
७९	माथिपानी टोल	70710CA03C79	११	११	०	०	११	६	५	३	८	७	४	८	०	११	३
८०	बिबाडा टोल	70710CA03C80	१७	१७	०	०	१७	१०	७	५	१२	९	८	१३	२	१७	५
८१	नामगाउ टोल/बिबाडा टोल	70710CA03C81	१७	१५	२	०	१५	११	४	३	१२	९	६	११	०	१६	२
८२	पलाडा	70710CA03C82	१२	१२	०	०	१२	७	५	४	८	८	४	९	३	१२	४
८३	पलाडा क टोल	70710CA03C83	१३	११	२	०	११	७	४	७	४	५	६	८	१	१३	२
८४	बिन्द्रासेनी टोल	70710CA03C84	१७	१७	०	०	१७	१२	५	३	१४	१२	५	१६	४	१७	३
<b>जम्मा</b>			<b>८७२</b>	<b>८५२</b>	<b>१९</b>	<b>०</b>	<b>८५२</b>	<b>५८०</b>	<b>२८७</b>	<b>२१७</b>	<b>६१८</b>	<b>४६७</b>	<b>४०१</b>	<b>७२६</b>	<b>२०३</b>	<b>८५७</b>	<b>१२२</b>
<b>वडा नं ४</b>																	
१	बजार ग	70710CA04C01	६०	६०	०	०	६०	६०	०	०	६०	१५	४५	६०	३९	२६	३९
२	बजार ख	70710CA04C02	४०	४०	०	०	४०	४०	०	०	४०	१०	३०	४०	२०	२२	२२
३	बजार क	70710CA04C03	५०	५०	०	०	५०	५०	०	०	५०	५	४५	५०	३०	१८	१८
४	दलित टोल	70710CA04C04	३२	२८	४	०	२८	१२	१६	८	२०	५	२३	१२	१२	३२	०
५	पिपल चौतारा	70710CA04C05	८	८	०	०	८	६	३	०	८	५	३	५	०	८	२
६	बागेपानी	70710CA04C06	४	४	०	०	४	४	०	३	१	३	१	४	०	४	१
७	कोलाघर क	70710CA04C07	४	४	०	०	४	३	१	३	२	२	१	४	१	४	०
८	बोक्सडा	70710CA04C08	६	६	०	०	६	४	२	१	५	२	४	५	१	६	१
९	बास रूख	70710CA04C09	५	५	०	०	५	५	०	२	३	५	०	५	२	५	१
१०	तल गाउँ	70710CA04C10	१०	९	१	०	९	४	५	०	९	४	५	७	०	१०	२
११	ढाड्टा	70710CA04C11	८	८	०	०	८	५	३	४	४	६	३	८	८	८	२
१२	राँडगा जुजे	70710CA04C12	७	७	०	०	७	३	४	२	५	४	३	५	३	७	१
१३	मेल पोखरी	70710CA04C13	६	६	०	०	६	३	३	०	६	४	२	६	६	६	१
१४	भुवा सेलाउने	70710CA04C14	१४	१४	०	०	१४	१०	४	५	९	७	७	१०	१४	१४	४
१५	राउतेपदडा	70710CA04C15	८	८	०	०	८	६	२	३	५	५	३	७	३	८	२
१६	बासरूख	70710CA04C16	५	५	०	०	५	३	२	०	५	३	२	३	१	५	१
१७	गगनपानि	70710CA04C17	१०	१०	१७	०	१०	६	४	०	१०	५	५	७	०	१०	२
१८	चिसाखोला	70710CA04C18	६	६	०	०	६	३	३	०	६	४	३	४	०	६	०
१९	लेखा घर	70710CA04C19	९	९	०	०	९	६	३	२	७	७	२	७	२	९	०
२०	कोलगडाल	70710CA04C20	७	७	०	०	७	५	२	०	७	५	२	७	२	७	०
२१	कपलगैरा	70710CA04C21	११	१०	१	०	१०	५	५	१	९	४	६	६	०	११	०
२२	सल्लेरी	70710CA04C22	१६	१४	२	०	१४	८	६	४	१०	७	७	१०	१०	१२	४
२३	चौतारा टोल	70710CA04C23	१७	१७	०	०	१७	१२	५	२	१५	१२	७	१५	४	१७	५
२४	लेखाघर	70710CA04C24	९	९	०	०	९	६	४	०	९	५	४	८	३	९	२
२५	कपल गैरा	70710CA04C25	८	८	०	०	८	४	४	०	८	६	२	६	१	८	२
२६	चाखा	70710CA04C26	८	८	०	०	८	५	३	१	७	६	२	६	१	८	२

२७	बण्डालीमाडु	70710CA04C27	५	५	०	०	५	४	१	२	३	३	२	५	०	५	०
२८	नथखोला	70710CA04C28	१४	१३	१	०	१३	१०	३	०	१३	१२	११	१०	४	१४	५
२९	भाडाल्ले	70710CA04C29	५	५	०	०	५	६	०	०	५	५	०	५	३	५	१
३०	पानी खोला	70710CA04C30	१२	१२	०	०	१२	८	४	४	९	७	५	१०	०	१२	३
३१	सिमल रूख	70710CA04C31	८	८	०	०	८	५	३	०	८	५	३	६	७	८	२
३२	रामसे	70710CA04C32	९	९	०	०	९	९	०	४	५	६	३	८	०	९	१
३३	बादेपडा	70710CA04C33	१०	१०	०	०	१०	७	३	२	८	७	३	५	०	१०	२
३४	कोलाघर	70710CA04C34	४	४	०	०	४	४	०	२	२	२	२	४	०	४	०
३५	नाउली पातल	70710CA04C35	८	८	०	०	८	६	३	२	६	४	४	६	३	८	१
३६	दलित टोल तेश्रो	70710CA04C36	२५	२३	२	०	२३	१२	११	०	२५	७	१६	१५	७	२५	०
३७	झिलिमिले	70710CA04C37	८	८	०	८	८	३	५	०	८	३	५	५	०	८	०
३८	डाडाघर	70710CA04C38	८	८	०	८	८	४	४	१	७	३	५	५	०	८	०
३९	लामवाडा	70710CA04C39	२७	२७	०	०	२७	२७	०	१७	१०	१७	१०	२०	२५	२७	१७
४०	भनथान	70710CA04C40	९	९	०	०	९	५	४	३	६	६	३	७	४	९	६
४१	साउँद टोल	70710CA04C41	७	७	०	०	७	५	२	०	७	४	३	५	०	७	२
४२	थोरेन टोल	70710CA04C42	६	६	०	०	६	४	२	०	६	४	२	४	०	६	०
४३	सिमटोल	70710CA04C43	१०	१०	०	०	१०	८	२	०	१०	६	४	७	०	१०	२
४४	टिमलेटा	70710CA04C44	५	५	०	०	५	२	३	०	५	३	२	५	१	५	१
४५	थोरेन	70710CA04C45	६	६	०	०	६	४	२	०	६	४	२	४	०	६	०
४६	पिपल चौतारा दोश्रो	70710CA04C46	७	७	०	०	७	४	३	२	५	३	४	४	१	७	२
४७	गोदे	70710CA04C47	१९	१७	२	०	१७	१२	५	०	१९	१२	७	१५	३	१९	४
४८	पल्लान	70710CA04C48	११	११	०	०	११	५	६	०	११	५	६	९	०	११	०
४९	चिउरासैन	70710CA04C49	१३	१३	०	०	१३	७	६	०	१३	७	८	८	०	१३	२
५०	चिउसैन	70710CA04C50	७	७	०	०	७	३	४	०	७	४	३	५	०	७	०
५१	दुनिखोला	70710CA04C51	८	८	०	०	८	४	४	०	८	४	४	५	०	९	१
५२	नाथेसैन	70710CA04C52	८	८	०	०	८	४	४	०	८	४	४	५	०	९	१
५३	बाडी खोला	70710CA04C53	६	६	०	०	६	३	३	०	६	३	३	५	०	६	०
५४	लेख टोल दोश्रो	70710CA04C54	११	११	०	०	११	७	४	०	११	६	५	९	०	११	२
५५	बेडु रूख	70710CA04C55	८	८	०	०	८	५	३	०	६	४	४	५	०	८	०
५६	जडाभिता	70710CA04C56	६	६	०	०	६	३	३	०	६	४	२	५	०	६	०
५७	टोलठान	70710CA04C57	८	८	०	०	८	६	२	१	७	५	३	५	०	८	१
५८	डोफ्का	70710CA04C58	११	११	०	०	११	७	४	३	९	६	५	९	०	११	३
५९	चाफ्री	70710CA04C59	४	४	०	०	४	०	४	०	४	३	१	३	०	४	०
६०	लुङ्गी	70710CA04C60	७	५	२	०	५	४	१	०	५	२	५	४	०	७	०
६१	खानिखोला	70710CA04C61	६	६	०	०	६	४	२	०	६	४	२	५	०	६	२
६२	खोल्तेपानि	70710CA04C62	११	११	०	०	११	७	४	०	११	६	५	९	०	११	२
६३	सलेनि डाडा	70710CA04C63	८	८	०	०	८	६	२	०	८	४	४	५	०	८	०
६४	सलेनि डाडा मुल्लो	70710CA04C64	५	५	०	०	५	४	१	२	३	२	५	०	५	०	
६५	देवलडा	70710CA04C65	८	८	०	०	८	५	३	२	६	५	३	६	२	८	३
६६	बेलुक	70710CA04C66	६	६	०	०	६	४	२	०	६	४	२	५	०	६	०
६७	तिर्तेचिउरी	70710CA04C67	६	६	०	०	६	३	३	०	६	४	२	५	०	६	१
६८	नावापानी	70710CA04C68	९	९	०	०	९	५	४	०	९	३	६	६	०	९	२
६९	ओदालपानी	70710CA04C69	७	७	०	०	७	५	४	०	७	४	३	५	०	७	१
७०	नायक बाडा	70710CA04C70	१०	१०	०	०	१०	६	४	३	७	५	२	७	०	१०	२
७१	बडरूख	70710CA04C71	८	८	०	०	८	४	४	०	८	५	३	५	२	८	१
७२	खाटा	70710CA04C72	६	६	०	०	६	४	४	०	६	४	२	४	०	६	०
७३	मल्लो दग्डे	70710CA04C73	११	९	२	०	९	५	४	२	७	५	४	६	१	११	२
७४	छडापडा	70710CA04C74	१६	१६	०	०	१६	१०	५	३	१३	११	५	११	२	१६	४
७५	तल्लो दग्डे	70710CA04C75	१४	१४	०	०	१४	९	५	०	१४	८	६	९	०	१४	४
७६	निमाडे टोल	70710CA04C76	४	४	०	०	४	४	०	२	२	१	३	३	०	४	०
७७	प्रशान्त टोल	70710CA04C77	६	६	०	०	६	४	२	१	५	४	२	४	०	६	१
७८	खाङ्गा टोल	70710CA04C78	५	५	०	०	५	३	२	०	५	२	३	४	०	५	०
७९	दुनिखोला दोश्रो	70710CA04C79	१०	१०	०	०	१०	७	३	२	८	६	४	७	०	१०	२
८०	मिलनचोक	70710CA04C80	१६	१६	०	०	१६	१०	६	५	११	१२	४	१५	१६	१६	५
८१	चावड	70710CA04C81	८	८	०	०	८	५	३	३	०	५	३	६	३	८	३
८२	नाथेसैन दोश्रो	70710CA04C82	८	८	०	०	८	५	३	३	०	५	३	६	३	८	३
८३	बडी खोला	70710CA04C83	७	७	०	०	७	४	३	०	७	४	३	५	०	७	०
८४	दुदेचौका	70710CA04C84	८	८	०	०	८	५	३	३	०	५	३	६	३	८	३
८५	सुगुरखाल	70710CA04C85	७	७	०	०	७	४	३	०	७	४	३	५	०	७	०
८६	चाफ्री टोल	70710CA04C86	४	४	०	०	४	४	०	०	४	२	२	४	१	४	०
८७	ओदाल पानी	70710CA04C87	७	७	०	०	७	४	३	०	७	४	३	५	०	७	०
८८	नायकबाडा	70710CA04C88	१०	१०	०	०	१०	८	२	७	३	७	३	१०	१०	१०	३
८९	दलित टोल दोश्रो	70710CA04C89	८	८	०	०	८	५	३	३	०	५	३	६	३	८	३
९०	भुम्के	70710CA04C90	५	५	०	०	५	३	२	०	५	३	२	४	०	५	१



९१	फुलबारी	70710CA04C91	९	९	०	०	९	९	०	६	३	४	५	९	९	९	२
९२	बुढागडा	70710CA04C92	१२	१२	०	०	१२	८	४	०	१२	७	५	८	२	१२	०
९३	रतिमाटा दोश्रो	70710CA04C93	९	९	०	०	९	५	४	०	९	५	४	८	०	९	२
९४	तलिगाउँ	70710CA04C94	६	६	०	०	६	३	३	०	३	३	४	०	६	०	
९५	गैरा	70710CA04C95	७	७	०	०	७	५	२	०	७	४	३	०	०	७	१
९६	डाडा टोल	70710CA04C96	९	९	०	०	९	६	३	२	७	७	२	४	२	९	०
९७	सातले	70710CA04C97	८	८	०	०	८	६	२	०	८	५	३	२	०	८	२
९८	छडापडा मुहान	70710CA04C98	१४	१२	२	०	१२	६	६	०	१२	७	५	४	२	१२	२
९९	राजिगाउँ	70710CA04C99	५	५	०	०	५	०	५	०	५	२	३	०	०	५	०
१००	जंगलघाट	70710CA04C100	८	८	०	०	८	६	२	०	८	५	३	५	२	८	१
१०१	चौपाते	70710CA04C101	९	९	०	०	९	४	५	०	९	५	४	३	०	९	२
१०२	पारि प्रशान्त टोल	70710CA04C102	५	५	०	०	५	३	२	०	५	३	२	०	५	२	
१०३	दुबौरा टोल	70710CA04C103	१०	१०	०	०	१०	६	४	२	८	७	३	३	२	१०	१
१०४	खाडगा टोल	70710CA04C104	५	५	०	०	५	२	३	०	५	३	२	३	०	५	२
<b>जम्मा</b>			<b>१०४८</b>	<b>१०२४</b>	<b>२४</b>	<b>१६</b>	<b>१०२४</b>	<b>७११</b>	<b>३२९</b>	<b>१३४</b>	<b>८७५</b>	<b>५३७</b>	<b>५०६</b>	<b>७७७</b>	<b>२८६</b>	<b>९६०</b>	<b>२३९</b>
<b>वडा नं ५</b>																	
१	नवदुर्गा टोल	70710CA05C01	३	३	०	०	३	०	३	०	३	१	२	१	०	३	०
२	भाडेखुक टोल	70710CA05C02	३	३	०	०	३	१	२	०	३	१	२	१	०	३	०
३	पल्लो धुरगांउ टोल	70710CA05C03	४	४	०	०	४	२	२	०	४	२	२	०	०	४	०
४	तिखाढुङ्गा	70710CA05C04	२	२	०	०	२	०	२	०	२	१	१	०	०	२	०
५	मयाकाडा बिष्ट टोल	70710CA05C05	३	३	०	०	३	२	१	०	३	२	१	१	०	३	१
६	वल्लो थोलु	70710CA05C06	१३	११	२	०	११	४	७	२	९	६	५	३	२	१३	४
७	बाङ्गि टोल	70710CA05C07	२०	१८	२	०	१८	१२	६	३	५	७	११	४	४	२०	४
८	पुनेपातल टोल	70710CA05C08	२	२	०	०	२	२	०	२	०	२	०	२	२	२	२
९	रुडा बैस	70710CA05C09	२३	२३	०	०	२३	१६	७	४	१९	१२	११	९	५	२३	४
१०	सैनटोल	70710CA05C10	७	७	०	०	७	३	४	०	७	४	२	२	०	७	०
११	चामेतोलि	70710CA05C11	१७	१५	२	०	१५	५	१०	०	१७	९	८	६	६	१७	५
१२	जुमतला टोल	70710CA05C12	२	२	०	०	२	०	२	०	२	२	०	२	०	२	२
१३	तिल्चौर टोल	70710CA05C13	२०	२०	०	०	२०	१२	८	१२	८	१५	५	२०	२०	२०	६
१४	दमाई टोल	70710CA05C14	२	२	०	०	२	०	२	०	२	०	२	०	०	२	०
१५	माथिल्लो गाउँ टोल	70710CA05C15	१०	१०	०	०	१०	७	३	५	५	७	३	६	२	१०	४
१६	तल्लो गाउँ टोल	70710CA05C16	१८	१७	१	०	१७	१२	५	०	१८	९	९	७	४	१८	०
१७	बिन्काना	70710CA05C17	१०	१०	०	०	१०	८	२	५	५	६	४	३	४	१०	४
१८	रूडि खोला टोल	70710CA05C18	५	५	०	०	५	३	२	०	५	३	२	३	१	५	२
१९	दह टोल	70710CA05C19	७	७	०	०	७	४	३	०	७	४	३	२	०	७	१
२०	सिम टोल तेश्रो	70710CA05C20	६	६	०	०	६	३	३	०	६	३	३	२	०	६	२
२१	बण्डाली टोल	70710CA05C21	३	३	०	०	३	०	३	०	३	२	१	०	०	३	०
२२	जडे आम	70710CA05C22	२	२	०	०	२	०	२	०	२	२	०	०	०	२	०
२३	ल्वारबाडा टोल	70710CA05C23	१२	११	१	०	११	४	७	०	१२	४	८	०	०	१२	२
२४	कालिकास्थान	70710CA05C24	६	६	०	०	६	२	४	०	६	३	३	२	०	६	०
२५	माथिल्लो दुलाल	70710CA05C25	३	३	०	०	३	०	३	०	३	२	०	१	०	३	०
२६	मयाकडा बामन टोल	70710CA05C26	४	४	०	०	४	३	१	०	४	३	१	१	१	४	२
२७	मयाकँडा	70710CA05C27	११	११	०	०	११	७	४	२	९	७	४	५	२	११	४
२८	सेलिबाडा टोल	70710CA05C28	५	५	०	०	५	३	४	०	५	३	२	२	०	५	०
२९	सैन टोल	70710CA05C29	१०	१०	०	०	१०	७	३	४	६	७	३	४	०	१०	३
३०	सलेरि टोल	70710CA05C30	२	२	०	०	२	२	०	२	०	२	०	२	२	२	२
३१	नौलाघर टोल	70710CA05C31	२	२	०	०	२	२	०	२	०	२	०	२	२	२	०
३२	मल्ला गाउ	70710CA05C32	१७	१६	१	०	१६	१२	४	४	१३	१२	४	७	२	१६	५
३३	खाल्टे घर	70710CA05C33	७	७	०	०	७	४	३	०	७	५	२	३	१	७	२
३४	कुल्या माडु	70710CA05C34	३	३	०	०	३	३	०	२	१	३	०	२	१	३	२
३५	तल्लोरतिखाल	70710CA05C35	१५	१५	०	०	१५	११	४	४	११	९	६	६	४	१५	३
३६	कोलडाडा टोल	70710CA05C36	४	४	०	०	४	२	१	३	३	३	१	३	१	४	१
३७	रुडी खोला	70710CA05C37	४	४	०	०	४	३	१	१	३	३	१	२	१	४	०
३८	डुमवारया	70710CA05C38	४	४	०	०	४	२	२	१	३	३	१	३	१	४	१
३९	पाँत्राखाल	70710CA05C39	२	२	०	०	२	२	०	२	०	२	०	२	२	२	२
४०	कालिका थान	70710CA05C40	२	२	०	०	२	२	०	२	०	२	०	२	२	२	०
४१	भाडे थोलु ख	70710CA05C41	३	३	०	०	३	३	०	३	०	३	०	३	३	३	२
४२	भाडे थोलु क	70710CA05C42	४	४	०	०	४	४	०	४	०	४	०	४	४	४	४
४३	गैरा घर	70710CA05C43	६	६	०	०	६	४	२	०	६	३	३	२	१	६	२
४४	बगुर	70710CA05C44	५	५	०	०	५	४	१	०	५	३	२	३	०	५	१
४५	पातिफाल्ने टोल	70710CA05C45	४	४	०	०	४	२	२	०	४	३	१	२	०	४	२
४६	पिपलरुख टोल	70710CA05C46	१८	१८	०	०	१८	१०	८	५	१३	१३	५	३	४	१८	७
४७	धुलगाल्फा टोल	70710CA05C47	२	२	०	०	२	२	०	२	०	२	०	०	०	२	०
४८	बुढाखाल टोल	70710CA05C48	२०	१९	१	०	१९	१२	८	५	१५	१३	७	७	४	१८	७

४९	भड्डार टोल	70710CA05C49	१३	१३	०	०	१३	९	४	६	७	७	६	४	२	१३	३
५०	ओखला ढाड्टा	70710CA05C50	१४	१४	०	०	१४	७	७	०	१४	८	६	३	२	१४	०
५१	बिपिटि	70710CA05C51	३	३	०	०	३	०	३	०	३	२	१	१	१	३	०
५२	तल्लो गरेन	70710CA05C52	२	२	०	०	२	२	०	२	०	२	०	२	१	२	१
५३	माथि घर	70710CA05C53	४	४	०	०	४	२	२	०	४	२	२	०	०	४	१
५४	तल्लो दुलाल टोल	70710CA05C54	५	५	०	०	५	३	२	०	५	३	२	२	१	५	१
५५	चौतारा टोल दोश्रो	70710CA05C55	९	९	०	०	९	९	०	२	७	६	३	३	२	७	३
५६	मुल्लो गाउँखेत	70710CA05C56	५	५	०	०	५	५	०	५	०	५	०	५	५	५	३
५७	गाउँखेत	70710CA05C57	७	७	०	०	७	७	०	७	०	७	०	७	७	७	४
५८	पातल चिउरी	70710CA05C58	५	५	०	०	५	५	०	५	०	५	०	५	५	५	३
५९	काँडा टोल	70710CA05C59	११	१०	१	०	९	४	५	०	१०	५	५	३	२	११	४
६०	टोक्के साल	70710CA05C60	१०	१०	०	०	१०	५	५	०	१०	५	५	३	२	१०	५
६१	कुरिगाउँ	70710CA05C61	१०	१०	०	०	१०	६	४	३	७	४	६	३	२	१०	१
६२	शिल्म टोल	70710CA05C62	११	११	०	०	११	६	५	५	६	५	६	५	३	११	३
६३	बैस टोल	70710CA05C63	८	८	०	०	८	४	४	०	८	५	३	८	८	८	२
६४	टल्लो बैस	70710CA05C64	३	३	०	०	३	३	०	३	०	३	०	३	३	३	२
६५	रुडा टोल	70710CA05C65	५	५	०	०	५	५	०	५	०	५	०	५	५	५	२
६६	ओखलढुङगा	70710CA05C66	६	६	०	०	६	४	२	३	३	४	२	६	६	६	२
६७	सालघारी	70710CA05C67	७	७	०	०	७	५	२	२	५	४	३	५	५	५	०
६८	खालगडा	70710CA05C68	१६	१६	०	०	१६	१०	६	२	१४	१२	४	११	२	१५	७
६९	आमरुख टोल	70710CA05C69	६	६	०	०	६	४	२	३	३	४	२	६	६	६	२
७०	बेलरुख टोल	70710CA05C70	१२	१२	०	०	१२	८	४	३	९	७	५	२	१२	४	४
७१	थकाली गैरा	70710CA05C71	५	५	०	०	५	२	३	०	५	३	२	२	०	५	०
७२	धुरगाउँ टोल	70710CA05C72	३५	३५	०	०	३५	१२	२३	०	३५	१५	२०	१२	२३	५	६
७३	ज्यारिमे टोल	70710CA05C73	९	९	०	०	९	४	५	९	०	५	४	९	९	९	२
<b>जम्मा</b>			<b>५७८</b>	<b>५६७</b>	<b>११</b>	<b>०</b>	<b>५६६</b>	<b>३३९</b>	<b>२३०</b>	<b>१४४</b>	<b>४१९</b>	<b>३५२</b>	<b>२१८</b>	<b>२६५</b>	<b>१९२</b>	<b>५४०</b>	<b>१५६</b>
<b>वडा नं ६</b>																	
१	कैलाबस्ति टोल	70710CA06C01	६	६	०	०	६	४	२	०	६	४	२	३	०	६	१
२	कालासेन टोल	70710CA06C02	८	८	०	०	८	६	२	१	७	५	३	३	२	८	२
३	सिराडि टोल	70710CA06C03	८	८	०	०	८	६	२	१	७	५	३	३	२	८	२
४	कुटिडाडा टोल	70710CA06C04	३०	२८	२	०	२८	१२	१८	४	२४	१७	१३	१२	४	३०	५
५	बगुरखाल टोल	70710CA06C05	३५	३५	०	०	३५	१५	२०	७	२८	१८	१७	१०	९	३५	९
६	कोल्डाडा टोल	70710CA06C06	१२	१०	२	०	१०	७	३	०	१०	७	३	५	०	१२	४
७	राङ्गे बगर	70710CA06C07	७	७	०	०	७	३	४	०	७	३	४	४	०	७	२
८	तुल्ता टोल	70710CA06C08	११३	११०	३	०	११०	८०	३०	३०	८०	९०	२०	६०	२०	११३	४०
९	गैलड टोल	70710CA06C09	१५	१४	१	०	१४	८	६	२	१२	१२	२	६	४	१५	७
१०	स्यलेकरा टोल	70710CA06C10	७	७	०	०	७	७	०	७	०	७	०	७	७	७	३
११	कल्यान टोल	70710CA06C11	९	९	०	०	९	९	०	९	०	९	०	९	९	९	४
१२	नावगाडे टोल	70710CA06C12	१७	१७	०	०	१७	१०	७	४	१३	१३	४	९	४	१७	७
१३	पानी मुला क टोल	70710CA06C13	१	१	०	०	१	१	०	१	०	१	०	१	१	१	१
१४	पानीमुला (ग)	70710CA06C14	१०	१०	०	०	१०	४	६	३	७	३	७	५	०	१०	३
१५	पानीमुला (ख)	70710CA06C15	८	८	०	०	८	५	३	०	८	४	३	०	८	८	२
१६	दाडे	70710CA06C16	२९	२९	०	०	२९	१२	१७	२९	०	१७	१२	२९	२९	२९	५
१७	ढाडाथाई रामखोला टोल	70710CA06C17	९	९	०	०	९	४	५	०	९	४	५	३	०	९	४
१८	रातागडा टोल	70710CA06C18	२२	२२	०	०	२२	१६	८	२२	०	१२	१०	२२	२२	२२	६
१९	पिपतडा टोल	70710CA06C19	२०	२०	०	०	२०	१२	८	४	१६	१२	८	११	७	२०	५
२०	कुनिगडा टोल	70710CA06C20	२२	२२	०	०	२२	१६	८	२२	०	१२	१०	२२	२२	२२	६
२१	आमगैरा टोल	70710CA06C21	१७	१७	०	०	१७	८	९	०	१७	१०	७	९	४	१७	४
२२	कोटवाडा क टोल	70710CA06C22	८	८	०	०	८	४	४	८	०	६	२	८	८	८	३
२३	कोटवाडा ख टोल	70710CA06C23	१६	१६	०	०	१६	१२	४	१६	०	१२	४	१६	१६	१६	९
२४	कपलतोर्लि टोल	70710CA06C24	४०	३८	२	०	३८	१८	२०	८	३०	२०	१८	१८	९	४०	१६
२५	बाडे पानि	70710CA06C25	११	११	०	०	११	७	४	०	११	७	४	८	०	११	४
२६	ग्वालेखेति टोल	70710CA06C26	२८	२६	२	०	२६	१४	१२	७	१९	१७	९	१३	४	२८	७
२७	तलुनि टोल	70710CA06C27	२९	२९	०	०	२९	१९	१०	६	२३	१८	११	१६	७	२९	७
<b>जम्मा</b>			<b>५३७</b>	<b>५२५</b>	<b>१२</b>	<b>०</b>	<b>५२५</b>	<b>३१९</b>	<b>२१२</b>	<b>१९१</b>	<b>३३४</b>	<b>३४५</b>	<b>१८२</b>	<b>३१५</b>	<b>१९०</b>	<b>५३७</b>	<b>१६८</b>
<b>वडा नं ७</b>																	
१	बिनेखोला टोल	70710CA07C01	१२	१२	०	०	१२	४	८	२	१०	८	४	४	०	१२	४
२	चोका टोल	70710CA07C02	३१	३१	०	०	३१	१२	१९	१७	१४	२५	६	३१	३१	३१	१७
३	सल्लेगडा	70710CA07C03	११	११	०	०	११	७	४	०	११	७	४	७	३	११	५
४	खड्का टोल	70710CA07C04	२	२	०	०	२	२	२	०	२	२	२	०	२	२	१
५	शाहि टोल	70710CA07C05	२	२	०	०	२	२	२	०	२	२	२	०	२	२	१
६	बामन टोल	70710CA07C06	५	५	०	०	५	३	२	०	५	३	२	३	०	५	२
७	सेउडेखेत	70710CA07C07	१५	१५	०	०	१५	१२	३	१५	०	१२	३	१५	१५	१५	११
८	खिरसैन्	70710CA07C08	११	११	०	०	११	७	४	७	४	९	२	७	७	११	५

९	माडूगडा	70710CA07C09	४	४	०	०	४	४	०	४	०	४	०	४	४	४	१
१०	मदूरा	70710CA07C10	६	६	०	०	६	२	४	०	६	५	१	३	२	६	२
११	बूडा गडा	70710CA07C11	४	४	०	०	४	४	०	४	०	४	०	४	४	४	१
१२	बिरिय टोल	70710CA07C12	४	४	०	०	४	३	१	२	२	४	०	४	४	४	१
१३	कानजड टोल	70710CA07C13	५	५	०	०	५	३	२	०	५	३	२	२	०	५	१
१४	रिठा टोल	70710CA07C14	१०	१०	०	०	१०	७	३	०	१०	६	४	३	२	१०	४
१५	चमढाय टोल	70710CA07C15	५	५	०	०	५	२	३	०	५	३	२	३	२	४	२
१६	सैनेगडा खा पा	70710CA07C16	५	५	०	०	५	२	३	२	३	३	२	३	२	४	१
१७	भटिना टोल	70710CA07C17	३	३	०	०	३	१	२	०	३	२	१	२	०	३	०
१८	गर्ज	70710CA07C18	३	३	०	०	३	१	२	०	३	२	१	२	०	३	०
१९	सल्ला रूख	70710CA07C19	१७	१७	०	०	१७	७	१०	०	१७	१२	५	१२	३	१७	३
२०	दूदिला टोल	70710CA07C20	१४	१४	०	०	१४	९	५	२	१२	८	६	१०	२	४१	४
२१	धिय मेला	70710CA07C21	५	५	०	०	५	२	३	०	५	३	२	२	०	५	१
२२	भागो झाडने	70710CA07C22	१४	१४	०	०	१४	९	५	२	१२	८	६	१०	२	४१	४
२३	अचौड	70710CA07C23	१०	१०	०	०	१०	७	३	०	१०	६	४	३	२	१०	४
२४	केलुपाईला टोल	70710CA07C24	४	४	०	०	४	१	३	०	४	२	२	४	२	४	१
२५	नौखम्म टोल	70710CA07C25	१२	११	१	१	११	५	६	७	४	७	४	११	११	१२	५
२६	बराले गाड	70710CA07C26	३९	३९	०	०	३९	२२	१७	२२	१७	२२	१७	३९	३९	३९	१५
२७	जालडासे टोल	70710CA07C27	७	५	२	२	५	५	०	०	५	३	२	३	१	७	३
२८	बगल देउ	70710CA07C28	१५	१३	२	२	१३	९	४	२	११	१२	३	१०	५	१५	७
२९	त्वार बाडा	70710CA07C29	११	११	०	०	११	४	७	०	११	७	४	८	२	११	३
३०	घोगाकाटने टोल	70710CA07C30	२	२	०	०	२	२	०	२	०	२	०	२	०	२	२
३१	लुगा पोखरा	70710CA07C31	१२	१२	०	०	१२	६	६	२	१०	५	७	३	२	१२	४
३२	सडेपातल टोल	70710CA07C32	३	३	०	०	३	०	३	०	३	३	२	३	०	३	१
३३	शलेगडा टोल	70710CA07C33	१०	८	२	२	८	४	४	२	६	५	५	६	०	१०	४
३४	डोबरि खोला	70710CA07C34	९	९	०	०	९	६	३	०	९	५	४	७	०	९	३
३५	तल्लो बासकाडा	70710CA07C35	१८	१८	०	०	१८	१८	०	८	१०	१२	६	१५	१०	१६	९
३६	सयलेकरा टोल दोश्रो	70710CA07C36	७	७	०	०	७	४	३	२	५	५	२	४	०	७	४
३७	ढिकी हालने	70710CA07C37	६	६	०	०	६	३	३	०	६	४	२	५	१	५	२
३८	शेटे	70710CA07C38	१०	८	२	२	८	६	२	३	५	६	२	५	०	१०	४
३९	बिचगाऊ	70710CA07C39	३	३	०	०	३	३	०	१	२	२	१	३	१	३	२
४०	भस्थान	70710CA07C40	५	५	०	०	५	२	३	०	५	३	२	३	०	५	१
४१	नेटाकोट	70710CA07C41	६	६	०	०	६	३	३	०	६	३	३	५	२	६	२
४२	सैने गडा	70710CA07C42	१५	१३	२	२	१३	८	५	२	११	९	४	९	२	९	४
४३	धाईडा टोल	70710CA07C43	१७	१७	०	०	१७	८	९	४	१३	१२	५	१४	२	१५	८
४४	पातिशाला टोल	70710CA07C44	२१	२०	१	१	२०	१२	९	५	१६	१२	९	१६	४	२१	११
४५	बुका खोला	70710CA07C45	४	४	०	०	४	४	०	४	०	४	०	४	२	४	२
४६	गैरे गडा	70710CA07C46	१३	१३	०	०	१३	८	५	२	११	९	५	११	४	१३	४
४७	धामी खेत	70710CA07C47	११	११	०	०	११	७	४	०	११	८	३	८	२	११	२
४८	कुटमाल टोल	70710CA07C48	७	७	०	०	७	३	४	२	५	५	२	४	१	७	३
४९	कलाम	70710CA07C49	१	१	०	०	१	१	०	१	०	१	०	१	१	१	१
५०	बराले	70710CA07C50	२५	२३	२	२	२३	१३	१०	४	१९	१५	८	१८	७	२४	८
<b>जम्मा</b>			<b>४९१</b>	<b>४७७</b>	<b>१४</b>	<b>०</b>	<b>४७७</b>	<b>२७९</b>	<b>२०३</b>	<b>१३२</b>	<b>३४६</b>	<b>३२४</b>	<b>१६५</b>	<b>३५५</b>	<b>१९०</b>	<b>५३१</b>	<b>१९०</b>
<b>वडा नं ८</b>																	
१	पेलेखेत	70710CA08C01	७	७	०	०	७	४	३	७	०	७	०	७	७	७	३
२	सान्नेबगर टोल	70710CA08C02	५	५	०	०	५	२	३	०	५	३	२	३	०	५	२
३	पुनेपाटा	70710CA08C03	४७	४३	४	४	४३	३४	१०	३२	११	३१	१६	४३	४३	४७	२९
४	दलित टोल गाइखर्क	70710CA08C04	५	५	०	०	५	३	२	२	३	३	२	३	०	५	०
५	सालिमिला	70710CA08C05	११	११	०	०	११	६	५	३	८	८	३	९	२	११	४
६	डुम्बारा	70710CA08C06	४	४	०	०	४	०	४	०	४	२	२	२	०	४	०
७	ठाकुर टोल	70710CA08C07	७	७	०	०	७	५	२	२	५	५	२	६	२	७	२
८	तलघर	70710CA08C08	११	९	२	२	९	६	५	०	११	९	२	७	२	११	४
९	भमक	70710CA08C09	५	५	०	०	५	४	१	०	५	३	२	३	०	५	१
१०	कटुन	70710CA08C10	१२	१०	२	२	१०	५	७	३	९	९	३	८	०	१२	४
११	गैरेगडा	70710CA08C11	७	७	०	०	७	४	३	०	७	५	२	५	१	७	१
१२	चिउरान	70710CA08C12	४	४	०	०	४	१	३	२	२	३	१	३	०	४	२
१३	घोडाखान	70710CA08C13	१४	१३	१	१	१३	८	५	३	१०	१०	३	९	३	१३	७
१४	बोगटीगाड	70710CA08C14	१७	१५	२	२	१५	८	७	२	१५	९	८	११	३	१७	९
१५	ढकालबाडा (दलित)	70710CA08C15	१६	१०	६	६	१०	५	११	०	१६	८	८	७	०	१६	०
१६	पिपलरूख (लिडेमेला)	70710CA08C16	२०	२०	०	०	२०	८	१२	४	१६	१२	८	१४	३	२०	५
१७	बाटाघर	70710CA08C17	१९	१९	०	०	१९	१०	९	७	१२	१४	५	१४	३	१९	९
१८	मालिमिला	70710CA08C18	१०	९	१	१	९	७	३	२	८	७	३	९	४	१०	४
१९	बैकुण्ठेश्वरि	70710CA08C19	३	३	०	०	३	३	०	३	३	३	०	३	०	३	१
२०	पोखरा	70710CA08C20	२१	२०	१	१	२०	१२	८	४	१६	१४	६	१७	७	२१	१२

२१	नेपाली	70710CA08C21	१५	१२	३	०	१२	४	८	०	१५	८	७	७	०	15	0
२२	ग्वालसैन	70710CA08C22	१४	१४	०	०	१४	८	६	२	१२	९	५	१२	२	14	4
२३	जैसी	70710CA08C23	९	९	०	०	९	५	४	३	६	७	२	९	४	8	5
२४	लस्करीडाडा	70710CA08C24	५	५	०	०	५	१	४	१	४	४	१	४	१	5	2
२५	मेलडाडा	70710CA08C25	६	६	०	०	६	३	३	१	५	५	१	५	०	5	1
२६	सम्बाद	70710CA08C26	५	५	०	०	५	१	४	१	४	४	१	४	१	5	2
२७	बुढासाल	70710CA08C27	९	९	०	०	९	५	४	३	६	७	२	९	४	8	5
२८	ठाठिखाँद	70710CA08C28	२३	२०	३	०	२०	१२	११	५	१८	१८	५	१८	६	22	9
२९	कोलथाप्ला	70710CA08C29	४	४	०	०	४	१	३	०	४	२	२	२	०	4	1
३०	नाउल्यागाउँ	70710CA08C30	१८	१७	१	०	१७	६	१२	५	१३	१३	५	१५	७	18	8
३१	देवलघर /सैनीगडा	70710CA08C31	४	४	०	०	४	१	३	०	४	२	२	२	०	4	1
३२	नरखोला	70710CA08C32	११	११	०	०	११	४	७	०	११	७	४	८	२	11	3
३३	साउनाकोट	70710CA08C33	१०	१०	०	०	१०	५	५	२	८	८	२	८	०	10	4
३४	बाव	70710CA08C34	३	३	०	०	३	३	०	०	३	३	०	३	१	3	1
३५	नाउल्यागाउ	70710CA08C35	१८	१८	०	०	१८	७	११	४	१४	१३	५	१३	३	18	7
३६	दलित	70710CA08C36	७	५	२	०	५	३	४	०	७	३	४	३	०	7	0
३७	जैसी टोल	70710CA08C37	९	९	०	०	९	५	४	३	६	७	२	८	३	9	4
३८	गैराघर /कापडेगडा	70710CA08C38	१७	१७	०	०	१७	८	९	५	१२	१२	५	१३	४	17	5
३९	बैकुण्ठेसोरी	70710CA08C39	३	३	०	०	३	३	०	०	३	२	१	३	३	3	3
४०	कमलासैन	70710CA08C40	११	११	०	०	११	६	५	४	७	७	४	८	२	11	4
४१	पिपलरुख (लिडेमेला) दोश्रो	70710CA08C41	१६	१५	१	०	१५	८	८	३	१३	१३	३	१३	५	16	8
४२	बुढासाल टोल	70710CA08C42	९	९	०	०	९	४	५	०	९	७	२	७	०	8	3
४३	सम्बाद टोल	70710CA08C43	५	५	०	०	५	३	२	०	५	३	२	४	२	5	1
४४	मेलडाडा दोश्रो	70710CA08C44	६	६	०	०	६	४	२	१	५	४	२	५	२	6	2
४५	लस्करी डाडा	70710CA08C45	५	५	०	०	५	३	२	०	५	३	२	४	२	5	1
४६	थाप्ला टोल	70710CA08C46	२७	२५	२	०	२५	१६	९	४	२१	१७	८	२१	७	27	9
४७	कोलथाप्ला टोल	70710CA08C47	४	४	०	०	४	३	१	१	३	३	१	४	०	4	1
४८	देवलघर सैनी गडा	70710CA08C48	६	६	०	०	६	४	२	२	४	४	२	५	२	6	3
४९	नेपाली टोल	70710CA08C49	२०	२०	०	०	२०	८	२२	३	१७	१२	८	१२	३	20	2
५०	पोखरा टोल	70710CA08C50	२१	२०	१	०	२०	१५	६	५	१६	१६	५	१७	५	21	7
५१	मालिमेला टोल	70710CA08C51	१५	१५	०	०	१५	७	८	४	११	११	५	१२	७	15	9
५२	चिउराना	70710CA08C52	४	४	०	०	४	३	१	०	४	३	१	३	१	4	1
५३	गैरी गडा टोल	70710CA08C53	१२	१२	०	०	१२	४	८	२	१०	८	४	९	३	12	4
५४	घोडाखान टोल	70710CA08C54	१२	१२	०	०	१२	४	७	३	९	७	५	९	३	12	3
५५	बोगटी गाउँ टोल	70710CA08C55	१८	१६	२	०	१६	८	१०	४	१४	१४	४	१५	३	18	5
५६	टुपाघर टोल	70710CA08C56	५	५	०	०	५	२	३	०	५	३	२	४	०	5	1
५७	गैरगडा दोश्रो	70710CA08C57	२१	२१	०	०	२१	११	१०	६	१५	१५	६	१७	७	20	9
५८	केलाडि	70710CA08C58	५	५	०	०	५	२	३	२	३	४	१	४	०	5	2
५९	धारा घर	70710CA08C59	२०	१८	२	०	१८	१०	८	२	१२	१२	८	१५	६	20	7
६०	तिन्नासैन	70710CA08C60	९	९	०	०	९	४	५	२	७	७	२	७	२	9	3
६१	दुधेपानी	70710CA08C61	२०	१८	२	०	१८	१०	१०	८	१२	१२	८	१५	६	20	7
६२	पिपलसैन	70710CA08C62	८	८	०	०	८	४	४	२	६	६	२	७	२	8	2
६३	गैलड टोल दोश्रो	70710CA08C63	१७	१७	०	०	१७	८	९	४	१३	१३	४	१५	४	16	7
६४	गडेन रातिमाटे	70710CA08C64	१५	१५	०	०	१५	१०	५	३	१२	११	४	१३	५	15	8
६५	तल्लोपल्चोर टोल	70710CA08C65	१३	१३	०	०	१३	६	७	३	१०	१०	३	९	७	13	5
६६	सिम्ले गैरा टोल	70710CA08C66	८	८	०	०	८	४	४	२	६	६	२	७	२	8	2
६७	देउतला टोल	70710CA08C67	७	७	०	०	७	३	४	१	६	५	२	५	०	7	0
६८	थापापोखरा	70710CA08C68	६	६	०	०	६	३	३	२	४	५	१	५	२	6	2
६९	भाड्या गडा	70710CA08C69	८	८	०	०	८	६	२	२	६	७	१	८	३	8	3
७०	सालमेला	70710CA08C70	१०	१०	०	०	१०	४	६	३	७	८	२	९	४	10	4
७१	साउनाखेत	70710CA08C71	१०	९	१	०	९	५	५	२	८	८	२	९	४	10	3
७२	चौतारा	70710CA08C72	१३	१३	०	०	१३	५	८	२	११	११	२	१०	२	13	4
७३	बात्रेघर	70710CA08C73	१३	१३	०	०	१३	६	७	३	१०	१०	३	११	४	13	5
जम्मा			८३४	७९५	३९	०	७९१	४२३	३९८	१९९	६२७	५८४	२४७	६४७	२२८	८२३	३०१
तुर्माखाद गाउपालिका जम्मा			५२८४	५१४७	१३६	१६	५१४१	३१९९	२०२०	११२३	४००६	३००२	२२१८	३७२९	१५७६	५१६५	१२८६

क्र.स.	संस्था तथा विद्यालयको नाम	तह	वडा तथा टोल	वडा	विद्यार्थी संख्या			शिक्षक कर्मचारी संख्या	खानेपानी सुविधा	फोहोर व्यवस्थापन (छ/छैन)	संपुक्त पढ्ने शौचालय	छुट्टा छुट्टै शौचालय	शौचालय पर्याप्त	शौचालयमा हात धुने सुविधा (छ/छैन)	शौचालयको स्तर
					छात्रा	छात्र	जम्मा								
वडा नं १															
१	जनज्योति आधारभुत विद्यालय	आधारभूत तह (१ देखि ८)	वडा नं १ शेरा	१	९३	१७०	२६३	९	खानेपानी प्रणालीबाट	छ	१	२	छैन	छ	सन्तोषजनक

२	नेपाल राष्ट्रिय आधारभूत विद्यालय	आधारभूत तह (१ देखि ८)	वडा नं १ सौतर	१	३५	७७	११२	५	खानेपानी प्रणालीबाट	छ	१	२	छैन	छ	सन्तोषजनक
३	भैरब आवि	आधारभूत तह (१ देखि ८)	वडा नं १ दुधेशीथान	१	११९	१९०	३०९	५	खानेपानी प्रणालीबाट	छ	१	०	छैन	छ	सन्तोषजनक
४	वनदेवी आधारभूत विद्यालय	आधारभूत तह (१ देखि ८)	वडा नं १ सुजेडा	१	१०८	८६	१९४	४	खानेपानी प्रणालीबाट	छ	१	२	छैन	छैन	सन्तोषजनक
५	शान्ति सृजना आधारभूत विद्यालय	आधारभूत तह (१ देखि ८)	वडा नं १ बडेरा	१	३५	४२	७७	४	खानेपानी प्रणालीबाट	छैन	०	२	छैन	छैन	सन्तोषजनक
६	बिन्द्रासैनी मा बि	द्वितीय तह/मावि तह (८ देखि १२)	वडा नं १ बिन्द्रासैनी	१	२५०	३६०	६१०	१२	खानेपानी प्रणालीबाट	छ	१	०	छैन	छ	सन्तोषजनक
७	मालिका सामुदायिक आधारभूत विद्यालय	आधारभूत तह (१ देखि ८)	वडा नं १ गैरीगाउ	१	७०	६९	१३९	४	छैन	छैन	१	०	छैन	छैन	सन्तोषजनक
८	बनदेबि बालबिकास केन्द्र	बाल शिक्षा	वडा नं १ सुनगैरा	१	१६	२६	४२	१	खानेपानी प्रणालीबाट	छैन	१	०	छैन	छैन	सन्तोषजनक
<b>जम्मा:</b>															
<b>वडा नं २</b>															
१	जनपूय अधारभुत तह	आधारभूत तह (१ देखि ८)	वडा नं २ लामाचौर	२	६५	७०	१३५	४	खानेपानी प्रणालीबाट	छ	१	२	छैन	छ	सन्तोषजनक
२	बुद्ध सान्ती आ.बि	आधारभूत तह (१ देखि ८)	वडा नं २ तादी टोल	२	४१	३२	७३	४	खानेपानी प्रणालीबाट	छ	१	२	छैन	छ	सन्तोषजनक
३	सुर्य मा बि भुलु	द्वितीय तह/मावि तह (८ देखि १२)	वडा नं २ भुलु	२	१२४	१५१	२७५	१२	छैन	छ	१	०	छैन	छैन	सन्तोषजनक
४	सृजना वालविकास केन्द्र	बाल शिक्षा	वडा नं २ सालटाकुरा	२	१९	११	३०	१	खानेपानी प्रणालीबाट	छैन	१	०	छैन	छ	सन्तोषजनक
<b>जम्मा:</b>															
<b>वडा नं ३</b>															
१	जनता सामुदायिक आवि	आधारभूत तह (१ देखि ८)	वडा नं ३ रामखोला	३	४३	६५	१०८	५	खानेपानी प्रणालीबाट	छ	१	२	छैन	छ	सन्तोषजनक
२	तुल्सी आधारभूत विद्यालय	आधारभूत तह (१ देखि ८)	वडा नं ३ नेपाली टोल	३	३१	४०	७१	३	खानेपानी प्रणालीबाट	छैन	१	२	छैन	छैन	सन्तोषजनक
३	पुरुषोत्तम आधारभूत विद्यालय	आधारभूत तह (१ देखि ८)	वडा नं ३ राबल्देव	३	०	०	०	५	बिद्यालयको आफ्नै श्रोत छ	छैन	१	२	छैन	छ	सन्तोषजनक
४	पुस्पानजलि आवि	आधारभूत तह (१ देखि ८)	वडा नं ३ पुत्रा	३	४२	५५	९७	२	खानेपानी प्रणालीबाट	छ	१	२	छैन	छ	सन्तोषजनक
५	बालकल्यान आवि	आधारभूत तह (१ देखि ८)	वडा नं ३ पल्लावाटो	३	४६	५६	१०२	५	खानेपानी प्रणालीबाट	छैन	१	२	छैन	छ	सन्तोषजनक
६	बिजया आधारभूत विद्यालय	आधारभूत तह (१ देखि ८)	वडा नं ३ तानीकोट	३	१४	१६	३०	४	बिद्यालयको आफ्नै श्रोत छ	छैन	१	२	छैन	छैन	सन्तोषजनक
७	महामन्दिर आवि	आधारभूत तह (१ देखि ८)	वडा नं ३ लोडे	३	७५	९०	१६५	६	खानेपानी प्रणालीबाट	छ	१	२	छैन	छ	सन्तोषजनक
८	वसुन्धरा माध्यामिक विद्यालय	द्वितीय तह/मावि तह (८ देखि १२)	वडा नं ३ थालपाटा	३	३०७	२७८	५८५	२१	खानेपानी प्रणालीबाट	छ	२	४	छैन	छ	सन्तोषजनक
९	बिन्देबासिनि माध्यामिक विद्यालय	द्वितीय तह/मावि तह (८ देखि १२)	वडा नं ३ आमी	३	२१५	१६७	३८२	१७	खानेपानी प्रणालीबाट	छ	२	४	छैन	छ	सन्तोषजनक
१०	वालउर्यान आधारभूत विद्यालय	आधारभूत तह (१ देखि ८)	वडा नं ३ तल्लोथाप्ला	३	५५	६०	११५	४	बिद्यालयको आफ्नै श्रोत छ	छ	१	२	छैन	छैन	सन्तोषजनक
११	शिद्दी गणेश आधारभूत विद्यालय	आधारभूत तह (१ देखि ८)	वडा नं ३ असारा	३	७०	५८	१२८	५	खानेपानी प्रणालीबाट	छ	०	२	छैन	छ	सन्तोषजनक
१२	भैरव मावि	द्वितीय तह/मावि तह (८ देखि १२)	वडा नं ३ लोकेन्द्र	३	१४७	१६९	३१६	१५	खानेपानी प्रणालीबाट	छ	१	२	छैन	छ	सन्तोषजनक
१३	जन सेवा बालविकास केन्द्र	बाल शिक्षा	वडा नं ३ चानु	३	९	७	१६	१	छैन	छैन	१	०	छैन	छैन	सन्तोषजनक
१४	जनता बालविकास केन्द्र	बाल शिक्षा	वडा नं ३ सुवाछडा	३	२५	२३	४८	१	छैन	छैन	०	०	छैन	छैन	सन्तोषजनक
१५	लालिगुरास बालविकास केन्द्र सेलघाडि	बाल शिक्षा	वडा नं ३ सेलघारी	३	१५	१०	२५	१	छैन	छैन	०	०	छैन	छ	सन्तोषजनक
१६	विन्द्रासैनी वाल विकास केन्द्र	बाल शिक्षा	वडा नं ३ लोपडे	३	४	८	१२	१	खानेपानी प्रणालीबाट	छैन	१	०	छैन	छैन	सन्तोषजनक



वडा नं ७																
१	त्रिपुरेश्वरि आधारभुत विद्यालय तोषि सेटे	आधारभूत तह (१ देखि ८)	वडा नं ७ सेटे	७	४३	६७	११०	८	खानेपानी प्रणालीबाट	छ	१	०	छैन	छैन	सन्तोषजनक	
२	नौ खम्म प्राथमिक विद्यालय	आधारभूत तह (१ देखि ८)	वडा नं ७ नौखम्म	७	३५	४२	७७	३	खानेपानी प्रणालीबाट	छ	१	०	छैन	छ	सन्तोषजनक	
३	बण्डालि आधारभुत विद्यालय	आधारभूत तह (१ देखि ८)	वडा नं ७ बरालेगाउ	७	१५	३९	५४	३	खानेपानी प्रणालीबाट	छ	१	०	छैन	छ	सन्तोषजनक	
४	बागेश्वरी आधारभुत विद्यालय तोषि	आधारभूत तह (१ देखि ८)	वडा नं ७ माडुगडा	७	५२	४९	१०१	२	खानेपानी प्रणालीबाट	छैन	१	२	छैन	छैन	सन्तोषजनक	
५	सुन्दरा आधारभूत विद्यालय	आधारभूत तह (१ देखि ८)	वडा नं ७ बासकाडा	७	५५	७०	१२५	५	खानेपानी प्रणालीबाट	छ	१	२	छैन	छैन	सन्तोषजनक	
६	तोषि माध्यमिक विद्यालय	द्वितीय तह/मावि तह (८ देखि १२)	वडा नं ७ तोषी	७	२११	२७८	४८९	१४	खानेपानी प्रणालीबाट	छ	०	४	छैन	छ	सन्तोषजनक	
७	त्रिपुरा सुन्दरि बालबिकास केन्द्र	बाल शिक्षा	वडा नं ७ दुदिरला	७	१०	१५	२५	१	छैन	छ	०	०	छैन	छैन	नराम्रो	
८	हिमालसंकरपुर आवि	आधारभूत तह (१ देखि ८)	वडा नं ७ धाड्डा	७	३०	४९	७९	६	खानेपानी प्रणालीबाट	छैन	१	२	छैन	छ	सन्तोषजनक	
९	तितोडा इगलिस बोर्डिङ्ग विद्यालय	आधारभूत तह (१ देखि ८)	वडा नं ७ चौका	७	८०	३०	११०	५	खानेपानी प्रणालीबाट	छ	१	०	छैन	छ	सन्तोषजनक	
जम्मा:					५३१	६३९	११७०	४७								
वडा नं ८																
१	कालिका आधारभुत विद्यालय	आधारभूत तह (१ देखि ८)	वडा नं ८ देवलाघर टोल	८	३२	६८	१००	५	खानेपानी प्रणालीबाट	छ	१	०	छैन	छ	सन्तोषजनक	
२	जिवनकला आधारभुत विद्यालय	आधारभूत तह (१ देखि ८)	वडा नं ८ गैलड	८	६१	१०८	१६९	६	खानेपानी प्रणालीबाट	छैन	०	२	छैन	छैन	सन्तोषजनक	
३	माहालक्ष्मि आवि पलचौर	आधारभूत तह (१ देखि ८)	वडा नं ८ पलचौर	८	४२	६०	१०२	७	खानेपानी प्रणालीबाट	छैन	१	२	छैन	छैन	सन्तोषजनक	
४	वागेश्वरि प्राथमिक विद्यालय	आधारभूत तह (१ देखि ८)	वडा नं ८ डाडेपोखरा	८	३५	४०	७५	५	खानेपानी प्रणालीबाट	छ	०	२	छैन	छैन	सन्तोषजनक	
५	वैकुण्ठेश्वरि आधारभुत विद्यालय	आधारभूत तह (१ देखि ८)	वडा नं ८ ठाटीखाद	८	९४	९३	१८७	६	खानेपानी प्रणालीबाट	छ	०	०	छैन	छैन	सन्तोषजनक	
६	सरस्वती आधारभूत विद्यालय	आधारभूत तह (१ देखि ८)	वडा नं ८ देवतिथान	८	७४	६१	१३५	५	खानेपानी प्रणालीबाट	छ	०	२	छैन	छ	सन्तोषजनक	
७	सिधेश्वरी माध्यमिक विद्यालय	द्वितीय तह/मावि तह (८ देखि १२)	वडा नं ८ तोसीकोट	८	३३५	३६०	६९५	२५	बिद्यालयको आफ्नै श्रोत छ	छ	०	४	छैन	छ	सन्तोषजनक	
८	जाल्पा देवि बालबिकास केन्द्र	बाल शिक्षा	वडा नं ८ कमलसेन	८	९	१६	२५	१	छैन	छैन	०	०	छैन	छैन	नराम्रो	
९	त्रिपुरासुन्दरि बालबिकास केन्द्र	बाल शिक्षा	वडा नं ८ पुनेपाटा	८	१३	८	२१	१	बिद्यालयको आफ्नै श्रोत छ	छैन	०	०	छैन	छैन	सन्तोषजनक	
जम्मा:					६९५	८१४	१५०९	६१								
कुल जम्मा:					५२८१	१६२८	६९०९	१२२								

OPD Morbidity Data

क्र.सं.	स्वास्थ्य संस्थाको नाम	अवस्थिति (वडा नं.)	ICD Code	रोगको नाम	बिरामी संख्या	
					महिला	पुरुष
१	रहफ स्वस्थ चौकी	१		Typhoid Acute gastro enteritis Amoebic dysentery Bacillary dysentery Presumed non	९	१२
२	भुलु आधारभुत स्वास्थ्य इकाई	२		Typhoid Acute gastro enteritis Amoebic dysentery Bacillary dysentery Presumed non infectious diarrhoea Cholera Intestinal worms Jaundice	७	१४
३	भैरबस्थान स्वास्थ्य चौकी	३		Bacillary dysentery	११	९
४	रानिवन स्वास्थ्य चौकी	६		Typhoid Acute gastro enteritis Amoebic dysentery Bacillary dysentery Presumed non infectious diarrhoea Cholera Intestinal worms Jaundice	१३	१६
५	तोषी स्वास्थ्य चौकी	७		Amoebic dysentery	१२	१६
६	नाडा स्वास्थ्य चौकी	६		Acute gastro enteritis	९	११
७	तुर्माखाँद स्वास्थ्य चौकी	४		Presumed non infectious diarrhoea	२४	३०

८	धमालि स्वास्थ्य चौकी	८		Typhoid Acute gastro enteritis Amoebic dysentery Bacillary dysentery Presumed non infectious diarrhoea Cholera Intestinal worms Jaundice	१७	१५
जम्मा:					१०२	१२३



स्थानीय तहको नाम: तुर्माखाद गाउँपालिका  
जिल्ला: अछाम  
प्रदेश: सुदूरपश्चिम  
जलाधारक्षेत्रको नाम: मध्य कर्णाली

कोड नं.: ७०७१०

अनुसूची-२: पानीका स्रोतहरूको विवरण

TA-1: पानीका स्रोतहरूको विवरण

क्र.स.	स्रोतको नाम	स्रोतको कोड नं.	स्रोतको किसिम	स्रोतको विवाद	स्रोत भएको			स्रोतको			स्रोत प्रयोगको वर्तमान अवस्था			स्रोतको सम्भावित प्रयोग	श्रोतको निधमितता	स्रोत सुधारको आवश्यकता	स्रोतको बहुरूपयोगिता	स्रोतको भौगोलिक अवस्थिति (GPS)		
					स्थान	वडा नं.	क्षमता	मिति	मापन गरिएको बिधि	स्रोतको अपनत्व	योजना भए योजनाको नाम	योजनाको किसिम	प्रयोग नभएको					X	Y	Z
१	अमेल धरा माथी को	70710SSA01SS71	मूल	छैन	सिमलरुख	१	0.06	2022-06-26	बालिन	सामुदायिक	०	०	०	खानेपानी तथा घरायसी प्रयोग	वर्षभरी	छैन	छैन	28.783056	81.550149	1084.053116
२	कपरानी खेतपानी आयोजना	70710SSA01SS28	मूल	छैन	सुनगाछरा	१	0.83333	2022-06-24	बालिन	सामुदायिक	०	०	०	खानेपानी तथा घरायसी प्रयोग	वर्षभरी	छैन	छैन	28.794286	81.546492	905.546045
३	कल्याण	70710SSA01SS25	मूल	छैन	कल्याण	१	0.1379	2022-06-24	बालिन	सामुदायिक	०	०	०	खानेपानी तथा घरायसी प्रयोग	वर्षभरी	छैन	छैन	28.789221	81.547257	974.118281
४	काफलगा खा पा	70710SSA01SS81	मूल	छैन	धनेडी कालेकुडा	१	0.022	2022-06-24	बालिन	सामुदायिक	०	०	०	खानेपानी तथा घरायसी प्रयोग	वर्षभरी	छैन	छैन	28.772385	81.556757	1257.05853
५	कालु खाने पानी	70710SSA01SS114	मूल	छैन	कल्याण	१	0.6	2022-06-24	बालिन	सामुदायिक	०	०	०	खानेपानी तथा घरायसी प्रयोग	वर्षभरी	छैन	छैन	28.790834	81.545479	1057.878494
६	कालुखोला खाने पानी	70710SSA01SS31	मूल	छैन	खोला खेत पानी	१	0.5	2022-06-24	बालिन	सामुदायिक	०	०	०	खानेपानी तथा घरायसी प्रयोग	वर्षभरी	छैन	छैन	28.79213	81.547997	904.786799
७	कालेकोडा	70710SSA01SS140	मूल	छैन	कालिकुडा लेखटोला	१	0.033	2022-06-26	बालिन	सामुदायिक	०	०	०	खानेपानी तथा घरायसी प्रयोग	११ देखि १२	छैन	छैन	28.785859	81.550299	1003.731502
८	कुन्ता खाने पानी	70710SSA01SS70	मूल	छैन	कोलचौरा	१	0.06	2022-06-26	बालिन	सामुदायिक	०	०	०	खानेपानी तथा घरायसी प्रयोग	वर्षभरी	छैन	छैन	28.783097	81.5451873	1060.680275
९	कुन्ताखोला पानी	70710SSA01SS101	मूल	छैन	बाबियाचौर	१	0.1	2022-06-24	बालिन	सामुदायिक	०	०	०	खानेपानी तथा घरायसी प्रयोग	वर्षभरी	छैन	छैन	28.790144	81.543195	1080.317453
१०	कुमालथारा	70710SSA01SS57	मूल	छैन	कुमालटोल	१	0.0125	2022-06-25	बालिन	सामुदायिक	०	०	०	खानेपानी तथा घरायसी प्रयोग	११ देखि १२	छैन	छैन	28.778158	81.561633	1027.954702
११	कुँरिका खानेपानी	70710SSA01SS76	मूल	छैन	बायक घर	१	0.6	2022-06-24	बालिन	सामुदायिक	०	०	०	खानेपानी तथा घरायसी प्रयोग	१२ देखि १२	छैन	छैन	28.79084	81.550128	862.792913
१२	कोलटाकुरा खापा	70710SSA01SS66	मूल	छैन	बानगाउ नाइकोटोल	१	0.083	2022-06-25	बालिन	सामुदायिक	पेयारुख खानेपानी योजना	खानेपानी तथा सरस	०	खानेपानी तथा घरायसी प्रयोग	वर्षभरी	छैन	छैन	28.776729	81.567143	974.254211
१३	खिरपानी तपाईंहरु रुख खाने पा	70710SSA01SS98	मूल	छैन	खिरपानी	१	0.06	2022-06-25	बालिन	सामुदायिक	ककालेरा खानेपानी योजना	खानेपानी तथा सरस	०	खानेपानी तथा घरायसी प्रयोग	वर्षभरी	छैन	छैन	28.790004	81.558293	746.093886
१४	खोला गाडी खाने पानी	70710SSA01SS67	मूल	छैन	दमाई टोल	१	0.06	2022-06-26	बालिन	सामुदायिक	०	०	०	खानेपानी तथा घरायसी प्रयोग	<११ महिना	छैन	छैन	28.792118	81.553094	1173.723889
१५	गगन खाने पानी आयोजना	70710SSA01SS59	मूल	छैन	सुनगाँरा	१	0.1	2022-06-24	बालिन	सामुदायिक	अम कोइला खोला खा पा तथा	खानेपानी तथा सरस	०	खानेपानी तथा घरायसी प्रयोग	वर्षभरी	छैन	छैन	28.79107	81.54716	959.353211
१६	गाटखेत पानी	70710SSA01SS41	मूल	छैन	घाटाखेत	१	0.04	2022-06-25	बालिन	सामुदायिक	परिष्कार गगन खानेपानी तथा सर	खानेपानी तथा सरस	०	खानेपानी तथा घरायसी प्रयोग	वर्षभरी	छैन	छैन	28.783223	81.567995	702.515428
१७	गाडापानी खापा	70710SSA01SS103	मूल	छैन	बिहार, बडाभरव, लम्गाउ आ	१	0.066	2022-06-24	बालिन	सामुदायिक	०	०	०	खानेपानी तथा घरायसी प्रयोग	वर्षभरी	छैन	छैन	28.791321	81.547908	937.187957
१८	गैरा पानी सिमला	70710SSA01SS51	मूल	छैन	सिमला	१	0.0015	2022-06-25	बालिन	सामुदायिक	०	०	०	खानेपानी तथा घरायसी प्रयोग	<११ महिना	छैन	छैन	28.784601	81.548981	1069.395623
१९	गोठापानी खा पा	70710SSA01SS11	मूल	छैन	भिरभिटा टोल	१	0.025	2022-06-24	बालिन	सामुदायिक	०	०	०	खानेपानी तथा घरायसी प्रयोग	वर्षभरी	छैन	छैन	28.788126	81.547067	994.668377
२०	गोखाली मथिलो मुहान	70710SSA01SS130	मूल	छैन	फरसेन अंबे	१	0.02	2022-06-25	बालिन	सामुदायिक	०	०	०	खानेपानी तथा घरायसी प्रयोग	वर्षभरी	छैन	छैन	28.791321	81.547908	937.187957
२१	गोखाली मारिको खोला	70710SSA01SS106	मूल	छैन	फरसेन	१	0.05	2022-06-25	बालिन	सामुदायिक	०	०	०	खानेपानी तथा घरायसी प्रयोग	वर्षभरी	छैन	छैन	28.78894	81.55306	891.556696
२२	घरखेत खोला	70710SSA01SS50	मूल	छैन	घाखेत टोल	१	0.04	2022-06-26	बालिन	सामुदायिक	०	०	०	खानेपानी तथा घरायसी प्रयोग	<११ महिना	छैन	छैन	28.780547	81.553064	1172.946749
२३	घरखेत पानी	70710SSA01SS67	मूल	छैन	घरखेत टोल	१	0.06	2022-06-26	बालिन	सामुदायिक	साझापानी गोगन खानेपानी तथा सर	खानेपानी तथा सरस	०	खानेपानी तथा घरायसी प्रयोग	११ देखि १२	छैन	छैन	28.781616	81.551853	1126.020219
२४	घाटाखेत मूल	70710SSA01SS122	मूल	छैन	घाटाखेत, प्रहरीचौकी	१	0.1	2022-06-25	बालिन	सामुदायिक	०	०	०	खानेपानी तथा घरायसी प्रयोग	वर्षभरी	छैन	छैन	28.788903	81.548019	943.295999
२५	धियाबाडा खानेपानी योजना	70710SSA01SS82	मूल	छैन	१	१	0.0500	2022-06-26	बालिन	सामुदायिक	०	०	०	खानेपानी तथा घरायसी प्रयोग	वर्षभरी	छैन	छैन	28.781409	81.556115	1073.877902
२६	धियावाडा बुढेना खानेपानी तथा	70710SSA01SS05	मूल	छैन	दमाई टोल	१	0.6000	2022-06-26	बालिन	सामुदायिक	०	०	०	खानेपानी तथा घरायसी प्रयोग	वर्षभरी	छैन	छैन	28.783064	81.555753	1062.019556
२७	घोल्टा धरा	70710SSA01SS124	मूल	छैन	बुढाबाद	१	0.06	2022-06-26	बालिन	सामुदायिक	रुन्टि खानेपानी योजना	खानेपानी तथा सरस	०	खानेपानी तथा घरायसी प्रयोग	वर्षभरी	छैन	छैन	28.781249	81.555148	1095.538501
२८	छाडिखोला	70710SSA01SS34	मूल	छैन	नडाालटोल, पालेगडा	१	0.0181	2022-06-26	बालिन	सामुदायिक	०	०	०	खानेपानी तथा घरायसी प्रयोग	वर्षभरी	छैन	छैन	28.784241	81.550067	1073.004653
२९	छताइना खा पा	70710SSA01SS37	मूल	छैन	छताइना,	१	0.066	2022-06-26	बालिन	सामुदायिक	०	०	०	खानेपानी तथा घरायसी प्रयोग	वर्षभरी	छैन	छैन	28.788354	81.549163	948.881626
३०	जम्फरुख पानी	70710SSA01SS92	मूल	छैन	बखलढुङ्गा	१	0.025	2022-06-26	बालिन	सामुदायिक	०	०	०	खानेपानी तथा घरायसी प्रयोग	<११ महिना	छैन	छैन	28.786359	81.549102	996.25239
३१	जुकेपानी	70710SSA01SS06	मूल	छैन	टिमुरसेन	१	0.1	2022-06-26	बालिन	सामुदायिक	०	०	०	खानेपानी तथा घरायसी प्रयोग	वर्षभरी	छैन	छैन	28.781643	81.548135	1144.452519
३२	जुकेपानी हन्टे	70710SSA01SS125	मूल	छैन	पन्गा	१	0.033	2022-06-26	बालिन	सामुदायिक	०	०	०	खानेपानी तथा घरायसी प्रयोग	वर्षभरी	छैन	छैन	28.782997	81.549504	1087.868832
३३	जुगे पानी	70710SSA01SS43	मूल	छैन	दमाईबाडा	१	0.6000	2022-06-26	बालिन	सामुदायिक	कुन्ता खानेपानी तथा सरसफाई मु	खानेपानी तथा सरस	०	सिँचाई	<११ महिना	छैन	छैन	28.783833	81.55306	1043.578217
३४	जागिरास खापा	70710SSA01SS63	मूल	छैन	कुमालटोल, पिपलतडा	१	0.0333	2022-06-25	बालिन	सामुदायिक	कुन्ता धरा खानेपानी तथा सरसफाई	खानेपानी तथा सरस	०	खानेपानी तथा घरायसी प्रयोग	वर्षभरी	छैन	छैन	28.782191	81.567413	759.292252
३५	जमटाकुरा खाने पानी	70710SSA01SS79	मूल	छैन	गैरा	१	0.4	2022-06-24	बालिन	सामुदायिक	०	०	०	खानेपानी तथा घरायसी प्रयोग	वर्षभरी	छैन	छैन	28.789824	81.549075	911.076804
३६	जिपेडिपे खापा	70710SSA01SS24	मूल	छैन	तल्लो रावलटोल छानेका	१	0.05	2022-06-26	बालिन	सामुदायिक	०	०	०	खानेपानी तथा घरायसी प्रयोग	<११ महिना	छैन	छैन	28.786089	81.547276	1040.847827
३७	झुङ	70710SSA01SS52	मूल	छैन	कटेला झुङ	१	0.052	2022-06-27	बालिन	सामुदायिक	०	०	०	खानेपानी तथा घरायसी प्रयोग	<११ महिना	छैन	छैन	28.781659	81.553145	1142.487506
३८	डुनिगा रा खा पा	70710SSA01SS75	मूल	छैन	लम्गाउ	१	0.111	2022-06-24	बालिन	सामुदायिक	०	०	०	खानेपानी तथा घरायसी प्रयोग	<११ महिना	छैन	छैन	28.784255	81.553461	1030.420147
३९	डैबरझाल	70710SSA01SS39	मूल	छैन	दोबाटो	१	0.047	2022-06-27	बालिन	सामुदायिक	०	०	०	खानेपानी तथा घरायसी प्रयोग	<११ महिना	छैन	छैन	28.783726	81.550456	1074.19693
४०	तल्लो खिरपानी मूल	70710SSA01SS62	मूल	छैन	तल्लो खिरपानी	१	0.09	2022-06-25	बालिन	सामुदायिक	०	०	०	सिँचाई	<११ महिना	छैन	छैन	28.781618	81.549374	1122.749935
४१	तल्लो बथानी खोला	70710SSA01SS134	मूल	छैन	इन्तागडा	१	0.09	2022-06-24	बालिन	सामुदायिक	०	०	०	सिँचाई	<११ महिना	छैन	छैन	28.813404	81.550902	581.491691
४२	तीर्थ खाने पानी	70710SSA01SS01	मूल	छैन	अमेलवाडा	१	0.65	2022-06-26	बालिन	सामुदायिक	०	०	०	सिँचाई	वर्षभरी	छैन	छैन	28.78836	81.54426	1106.735011
४३	दोबाटो खा पा	70710SSA01SS83	मूल	छैन	दोबाटो, पिपलतडा	१	0.04	2022-06-25	बालिन	सामुदायिक	०	०	०	खानेपानी तथा घरायसी प्रयोग	<११ महिना	छैन	छैन	28.780832	81.570328	730.148229
४४	धाराडाडा खा पा	70710SSA01SS96	मूल	छैन	कासिमेटा	१	0.0125	2022-06-24	बालिन	सामुदायिक	तिरपानी खानेपानी योजना	खानेपानी तथा सरस	०	खानेपानी तथा घरायसी प्रयोग	वर्षभरी	छैन	छैन	28.785476	81.547506	1052.473016
४५	नगदे बेल को रुखा	70710SSA01SS84	मूल	छैन	नागडे	१	0.4166	2022-06-24	बालिन	सामुदायिक	०	०	०	खानेपानी तथा घरायसी प्रयोग	वर्षभरी	छैन	छैन	28.81334	81.550915	581.624821
४६	नधारा खाने पानी	70710SSA01SS20	मूल	छैन	सोतर गाउ	१	0.5000	2022-06-26	बालिन	सामुदायिक	०	०	०	सिँचाई	वर्षभरी	छैन	छैन	28.783378	81.552188	1051.997001
४७	नरेन्द्र देव कार्की	70710SSA01SS02	मूल	छैन	सिमला	१	0.16	2022-06-25	बालिन	सामुदायिक	०	०	०	सिँचाई	वर्षभरी	छैन	छैन	28.795395	81.547489	843.043686
४८	नाउलिगडा	70710SSA01SS121	मूल	छैन	धारा रा घर	१	0.06	2022-06-26	बालिन	सामुदायिक	०	०	०	खानेपानी तथा घरायसी प्रयोग	११ देखि १२	छैन	छैन	28.782739	81.550964	1081.232793
४९	नागडे	70710SSA01SS97	मूल	छैन	नागडे	१	0.415	2022-06-24	बालिन	सामुदायिक	०	०	०	खानेपानी तथा घरायसी प्रयोग	वर्षभरी	छैन	छैन	28.789115	81.544027	1113.955758
५०	नाथमोर खपा	70710SSA01SS22	मूल	छैन	दोबाटोटोल	१	0.05	2022-06-25	बालिन	सामुदायिक	०	०	०	खानेपानी तथा घरायसी प्रयोग	<११ महिना	छैन	छैन	28.782681	81.572371	598.875962
५१	नेरा प्रावि	70710SSA01SS141	मूल	छैन	सोतरगाउ	१	0.06	2022-06-26	बालिन	सामुदायिक	०	०	०	खानेपानी तथा घरायसी प्रयोग	<११ महिना	छैन	छैन	28.783537	81.547875	1126.96318
५२	नेने खाने पानी	70710SSA01SS17	मूल	छैन	नेने धरा खाने पानी	१	0.07	2022-06-25	बालिन	सामुदायिक	०	०	०	खानेपानी तथा घरायसी प्रयोग	वर्षभरी	छैन	छैन	28.791437	81.549037	893.90

६२	बनबिना खानपनि बनबिना	70710SSA01SS65	मूल	छैन	बनबिना	१	0.04	2022-06-25	बालिन	सामुदायिक	०	०	०	खानेपानी तथा घरायसी प्रयोग	<११ महिना	छैन	छैन	28.792728	81.546959	920.332328
६३	बनरन ए खोला	70710SSA01SS100	मूल	छैन	खिखपानी	१	0.06	2022-06-25	बालिन	सामुदायिक	०	०	०	खानेपानी तथा घरायसी प्रयोग	<११ महिना	छैन	छैन	28.786767	81.542789	11.77.784615
६४	बसपानी खोला खाने पानी	70710SSA01SS599	मूल	छैन	बसपानी	१	0.12	2022-06-26	बालिन	सामुदायिक	०	०	०	खानेपानी तथा घरायसी प्रयोग	<११ महिना	छैन	छैन	28.782619	81.54962	1094.151204
६५	बसपानी धरा कगने पानी	70710SSA01SS16	मूल	छैन	बसपानी	१	0.6	2022-06-26	बालिन	सामुदायिक	बेदखोला खानेपानी योजना	खानेपानी तथा सरसफ	०	खानेपानी तथा घरायसी प्रयोग	वर्षभरी	छैन	छैन	28.786512	81.549637	991.132788
६६	बासपानी खोला खानेपानी	70710SSA01SS135	मूल	छैन	बसपानी	१	0.06	2022-06-26	बालिन	सामुदायिक	कुकुता खानेपानी योजना	खानेपानी तथा सरसफ	०	खानेपानी तथा घरायसी प्रयोग	वर्षभरी	छैन	छैन	28.784144	81.547322	1113.706656
६७	बुदबुदनि	70710SSA01SS48	मूल	छैन	वडर	१	0.0714	2022-06-26	बालिन	सामुदायिक	०	०	०	खानेपानी तथा घरायसी प्रयोग	वर्षभरी	छैन	छैन	28.785882	81.548951	1014.265393
६८	बेत खोला खाने पानी	70710SSA01SS80	मूल	छैन	सुनारबाडा	१	0.06	2022-06-26	बालिन	सामुदायिक	०	०	०	खानेपानी तथा घरायसी प्रयोग	वर्षभरी	छैन	छैन	28.780865	81.549715	1152.757798
६९	भिमला रुखा खोला	70710SSA01SS138	मूल	छैन	दमाइबाडा टोल	१	0.06	2022-06-26	बालिन	सामुदायिक	०	०	०	खानेपानी तथा घरायसी प्रयोग	वर्षभरी	छैन	छैन	28.790175	81.547504	958.992113
७०	मजखेत कानेपानी	70710SSA01SS46	मूल	छैन	माक्रे टोल	१	0.6	2022-06-24	बालिन	सामुदायिक	०	०	०	अन्य	वर्षभरी	छैन	छैन	28.791575	81.546178	962.919707
७१	मल्लो घिरपानी अढ्य घर पानी	70710SSA01SS88	मूल	छैन	खिरपानी	१	0.06	2022-06-25	बालिन	सामुदायिक	०	०	०	खानेपानी तथा घरायसी प्रयोग	<११ महिना	छैन	छैन	28.785261	81.54875	1043.903939
७२	मिला खाने पानी बासपानी	70710SSA01SS35	मूल	छैन	बसपानी	१	0.9	2022-06-26	बालिन	सामुदायिक	०	०	०	खानेपानी तथा घरायसी प्रयोग	वर्षभरी	छैन	छैन	28.782588	81.547897	1133.124885
७३	मूलपानी ओल	70710SSA01SS107	मूल	छैन	ओल	१	0.066	2022-06-25	बालिन	सामुदायिक	०	०	०	खानेपानी तथा घरायसी प्रयोग	वर्षभरी	छैन	छैन	28.787967	81.546155	1022.647106
७४	रतोटी खाने पानी	70710SSA01SS61	मूल	छैन	माछालोट	१	0.0230	2022-06-24	बालिन	सामुदायिक	०	०	०	सिंचाई	<११ महिना	छैन	छैन	28.786726	81.548393	994.084434
७५	रुनारुख खा पा	70710SSA01SS109	मूल	छैन	नारेश्वर	१	0.0166	2022-06-25	बालिन	सामुदायिक	०	०	०	खानेपानी तथा घरायसी प्रयोग	वर्षभरी	छैन	छैन	28.785631	81.545563	1121.917928
७६	रेशा घर को पानी	70710SSA01SS113	मूल	छैन	तल्लो खिरपानी	१	0.06	2022-06-25	बालिन	सामुदायिक	मेन खोला खानेपानी तथा सरसफ	खानेपानी तथा सरसफ	०	अन्य	वर्षभरी	छैन	छैन	28.789224	81.544779	1069.110192
७७	तवार धारा खाने पनि योजना	70710SSA01SS18	मूल	छैन	कटेल	१	0.06	2022-06-26	बालिन	सामुदायिक	०	०	०	अन्य	वर्षभरी	छैन	छैन	28.784925	81.551129	1042.55919
७८	वासरुख पानी	70710SSA01SS137	मूल	छैन	थाटखेत	१	0.025	2022-06-26	बालिन	सामुदायिक	०	०	०	अन्य	वर्षभरी	छैन	छैन	28.784668	81.544831	1152.639951
७९	वुदबुदनि	70710SSA01SS49	मूल	छैन	वडर	१	0.025	2022-06-26	बालिन	सामुदायिक	०	०	०	अन्य	<११ महिना	छैन	छैन	28.789899	81.550581	887.485444
८०	व्याराधारा खा पा	70710SSA01SS10	मूल	छैन	विहारटोल	१	0.00689	2022-06-24	बालिन	सामुदायिक	०	०	०	खानेपानी तथा घरायसी प्रयोग	<११ महिना	छैन	छैन	28.775586	81.558544	1141.947452
८१	शोर्षल्लो बुदबुदनि	70710SSA01SS129	मूल	छैन	टिमुरसेन टोल	१	0.033	2022-06-26	बालिन	सामुदायिक	०	०	०	खानेपानी तथा घरायसी प्रयोग	वर्षभरी	छैन	छैन	28.788322	81.5448	1073.70815
८२	सात्राधारा खा पा	70710SSA01SS12	मूल	छैन	सात्रटोल तुहारटोल	१	0.0666	2022-06-24	बालिन	सामुदायिक	०	०	०	खानेपानी तथा घरायसी प्रयोग	वर्षभरी	छैन	छैन	28.786716	81.5478	1004.506307
८३	साजारुख खा पा	70710SSA01SS131	मूल	छैन	रावलटोल	१	0.0125	2022-06-24	बालिन	सामुदायिक	नेरा गोगन खानेपानी तथा सरसफ	खानेपानी तथा सरसफ	०	खानेपानी तथा घरायसी प्रयोग	वर्षभरी	छैन	छैन	28.782158	81.550331	1102.113816
८४	सिमला	70710SSA01SS132	मूल	छैन	सम्ला खाना पनी	१	0.04	2022-06-25	बालिन	सामुदायिक	०	०	०	खानेपानी तथा घरायसी प्रयोग	वर्षभरी	छैन	छैन	28.795804	81.549096	787.286157
८५	सिमला कपरा रुखा खाने पानी	70710SSA01SS44	मूल	छैन	सिमला	१	0.96	2022-06-25	बालिन	सामुदायिक	०	०	०	खानेपानी तथा घरायसी प्रयोग	वर्षभरी	छैन	छैन	28.783793	81.548892	1092.018417
८६	सिमला तपाईको रुखा	70710SSA01SS14	मूल	छैन	सिमला टोल	१	0.6	2022-06-25	बालिन	सामुदायिक	०	०	०	खानेपानी तथा घरायसी प्रयोग	वर्षभरी	छैन	छैन	28.794138	81.548812	836.162615
८७	सिमला बिरिता पानी	70710SSA01SS118	मूल	छैन	सिमला	१	0.6	2022-06-25	बालिन	सामुदायिक	०	०	०	सिंचाई	वर्षभरी	छैन	छैन	28.78328	81.546803	1138.001956
८८	सिमला रुख तिल मूल	70710SSA01SS40	मूल	छैन	सिमला रुख तिल	१	0.096	2022-06-26	बालिन	सामुदायिक	०	०	०	सिंचाई	वर्षभरी	छैन	छैन	28.787007	81.550757	962.82139
८९	सिमलारुखा धरो टोलो खिरपानी	70710SSA01SS54	मूल	छैन	तल्लो खिरपानी	१	0.14	2022-06-25	बालिन	सामुदायिक	०	०	०	खानेपानी तथा घरायसी प्रयोग	<११ महिना	छैन	छैन	28.786267	81.548165	1013.973824
९०	सिमा पानी	70710SSA01SS91	मूल	छैन	माछलोट	१	0.05	2022-06-24	बालिन	सामुदायिक	०	०	०	खानेपानी तथा घरायसी प्रयोग	<११ महिना	छैन	छैन	28.788871	81.548881	932.69513
९१	सिमाखोला पानी	70710SSA01SS89	मूल	छैन	माछालोट	१	0.3	2022-06-24	बालिन	सामुदायिक	०	०	०	खानेपानी तथा घरायसी प्रयोग	<११ महिना	छैन	छैन	28.821107	81.545662	615.501099
९२	सुनारधारा खा पा	70710SSA01SS126	मूल	छैन	सुनारटोल	१	0.0666	2022-06-24	बालिन	सामुदायिक	०	०	०	सिंचाई	वर्षभरी	छैन	छैन	28.782368	81.556958	1033.797516
९३	सोलागु धरा माथिल्लो	70710SSA01SS32	मूल	छैन	सोतरगाउँ	१	0.06	2022-06-26	बालिन	सामुदायिक	०	०	०	अन्य	वर्षभरी	छैन	छैन	28.787672	81.548209	978.599199
९४	सोलागु धारा खनेपनि	70710SSA01SS68	मूल	छैन	सोतर गाउ	१	0.06	2022-06-26	बालिन	सामुदायिक	०	०	०	सिंचाई	<११ महिना	छैन	छैन	28.784299	81.550658	1066.655664
९५	हलाउदे खाने पानी	70710SSA01SS56	मूल	छैन	हलाउड टोल	१	0.7	2022-06-25	बालिन	सामुदायिक	०	०	०	सिंचाई	वर्षभरी	छैन	छैन	28.780874	81.5502	1149.177064
९६	हलाउदे खोला पानी	70710SSA01SS56	मूल	छैन	हलुड टोल	१	0.6	2022-06-25	बालिन	सामुदायिक	०	०	०	सिंचाई	वर्षभरी	छैन	छैन	28.785218	81.546381	1106.976423
९७	हलुडे टोल मूल	70710SSA01SS56	मूल	छैन	हलुड टोल	१	0.6	2022-06-25	बालिन	सामुदायिक	०	०	०	सिंचाई	वर्षभरी	छैन	छैन	28.764794	81.545878	910.562113
९८	हलुडे टोल मुल	70710SSA01SS56	मूल	छैन	हलुडे टोल	१	0.04166	2022-06-25	बालिन	सामुदायिक	०	०	०	सिंचाई	वर्षभरी	छैन	छैन	28.792533	81.549281	845.108541
९९	अन्तर खुल्ला मुहान	70710SSA01SS71	मूल	छैन	अन्तरे	२	0.06	2022-06-23	बालिन	सामुदायिक	०	०	०	खानेपानी तथा घरायसी प्रयोग	वर्षभरी	छैन	छैन	28.873434	81.477367	1002.981485
१००	अन्तरिबन महान	70710SSA02SS07	मूल	छैन	भिन्निबन	२	0.1	2022-06-23	बालिन	सामुदायिक	०	०	०	खानेपानी तथा घरायसी प्रयोग	११ देखि १२	छैन	छैन	28.875311	81.473206	737.704113
१०१	आम रुख मुनन	70710SSA02SS48	मूल	छैन	बन्जरी	२	0.03	2022-06-26	बालिन	सामुदायिक	०	०	०	सिंचाई	११ देखि १२	छैन	छैन	28.858568	81.495543	1444.330488
१०२	आमेरा पानी मुहान	70710SSA02SS05	मूल	छैन	आमगेरा	२	0.01	2022-06-24	बालिन	सामुदायिक	०	०	०	सिंचाई	११ देखि १२	छैन	छैन	28.855336	81.468096	734.669713
१०३	आशुरानी खोला मुहान	70710SSA02SS02	मूल	छैन	टोडी	२	0.081	2022-06-23	बालिन	सामुदायिक	०	०	०	सिंचाई	वर्षभरी	छैन	छैन	28.857144	81.498367	1442.903564
१०४	कालाबलुआ मुहान	70710SSA02SS58	मूल	छैन	कालाबलुवा	२	0.01	2022-06-26	बालिन	सामुदायिक	तालेकोडा खानेपानी तथा सरसफ	खानेपानी तथा सरसफ	०	सिंचाई	वर्षभरी	छैन	छैन	28.856964	81.508308	1200.173606
१०५	कुप्रेनी खा पा	70710SSA02SS08	मूल	छैन	कुप्रेनीटोल	२	0.04	2022-06-23	बालिन	सामुदायिक	०	०	०	खानेपानी तथा घरायसी प्रयोग	११ देखि १२	छैन	छैन	28.859631	81.498262	1276.212472
१०६	केरारुख खा पा	70710SSA02SS62	मूल	छैन	माझभुल	२	0.01	2022-06-26	बालिन	सामुदायिक	०	०	०	खानेपानी तथा घरायसी प्रयोग	११ देखि १२	छैन	छैन	28.857402	81.505744	1302.41323
१०७	खर्चरुख मुहान	70710SSA02SS10	मूल	छैन	खोला खेत	२	0.013	2022-06-23	बालिन	सामुदायिक	०	०	०	खानेपानी तथा घरायसी प्रयोग	११ देखि १२	छैन	छैन	28.85322	81.499425	1158.756726
१०८	खारेखोला	70710SSA02SS32	मूल	छैन	पारेली	२	0.01	2022-06-24	बालिन	सामुदायिक	०	०	०	खानेपानी तथा घरायसी प्रयोग	वर्षभरी	छैन	छैन	28.858304	81.500306	1354.483049
१०९	खारेखोला खा पा	70710SSA02SS46	मूल	छैन	तल्लोअम्बिसेन/जिउला	२	0.1	2022-06-23	बालिन	सामुदायिक	०	०	०	खानेपानी तथा घरायसी प्रयोग	११ देखि १२	छैन	छैन	28.873172	81.493642	1161.556066
११०	खार्चरुख	70710SSA02SS47	मूल	छैन	चोरपानी	२	0.04	2022-06-25	बालिन	सामुदायिक	०	०	०	खानेपानी तथा घरायसी प्रयोग	<११ महिना	छैन	छैन	28.859924	81.505788	1238.516787
१११	खोरखोला	70710SSA02SS78	मूल	छैन	तामागाडा	२	0.01	2022-06-25	बालिन	सामुदायिक	०	०	०	खानेपानी तथा घरायसी प्रयोग	<११ महिना	छैन	छैन	28.858143	81.508004	1223.23873
११२	खोल्तेपानि खा पा	70710SSA02SS34	मूल	छैन	चण्डीबस्ती	२	0.04	2022-06-26	बालिन	सामुदायिक	०	०	०	खानेपानी तथा घरायसी प्रयोग	११ देखि १२	छैन	छैन	28.856135	81.506189	1323.990108
११३	खोल्तेपानी मुहान	70710SSA02SS43	मूल	छैन	टोडी	२	0.08	2022-06-24	बालिन	सामुदायिक	०	०	०	खानेपानी तथा घरायसी प्रयोग	वर्षभरी	छैन	छैन	28.854594	81.479962	945.594982
११४	गणपानि मुहान	70710SSA02SS75	मूल	छैन	अम्बिसेन	२	0.07	2022-06-23	बालिन	सामुदायिक	०	०	०	खानेपानी तथा घरायसी प्रयोग	११ देखि १२	छैन	छैन	28.871669	81.49585	1247.730418
११५	गल्ले खेत	70710SSA02SS64	मूल	छैन	गल्ले खेत	२	0.02	2022-06-26	बालिन	सामुदायिक	०	०	०	खानेपानी तथा घरायसी प्रयोग	११ देखि १२	छैन	छैन	28.858867	81.495611	1429.051765
११६	गलवाथाई	70710SSA02SS13	मूल	छैन	अमरुख	२	0.07	2022-06-26	बालिन	सामुदायिक	०	०	०							

१३३	तिदुरुखा	70710SSA025S69	मूल	छैन	जाम्फुगाडा	२	0.01	2022-06-26	बालिन	सामुदायिक	०	०	०	०	खानेपानी तथा घरायसी प्रयोग	वर्षभरी	छैन	छैन	28.858812	८1.508057	1197.188851	
१३४	तेलपारारुख खा पा	70710SSA025S20	मूल	छैन	चौरागाडा	२	0.04	2022-06-23	बालिन	सामुदायिक	०	०	०	०	खानेपानी तथा घरायसी प्रयोग	वर्षभरी	छैन	छैन	28.857674	८1.500769	1418.753208	
१३५	दाल्काखोला	70710SSA025S49	मूल	छैन	सल्लेटाकुरा	२	0.2	2022-06-23	बालिन	सामुदायिक	०	०	०	०	खानेपानी तथा घरायसी प्रयोग	वर्षभरी	छैन	छैन	28.859188	८1.502148	1356.853542	
१३६	दाल्कापानि	70710SSA025S40	मूल	छैन	मुल्लासलटाकुरा	२	0.04	2022-06-23	बालिन	सामुदायिक	०	०	०	०	खानेपानी तथा घरायसी प्रयोग	वर्षभरी	छैन	छैन	28.87312	८1.493649	1162.388692	
१३७	दुदुल्ला मुहान	70710SSA025S55	मूल	छैन	पोकेई	२	0.01	2022-06-26	बालिन	सामुदायिक	०	०	०	०	खानेपानी तथा घरायसी प्रयोग	वर्षभरी	छैन	छैन	28.848738	८1.50388	1365.824449	
१३८	नारा पानी मुहान	70710SSA025S53	मूल	छैन	कडुबदी	२	0.07	2022-06-23	बालिन	सामुदायिक	०	०	०	०	खानेपानी तथा घरायसी प्रयोग	वर्षभरी	छैन	छैन	28.854154	८1.497494	1200.375287	
१३९	निङ्गालपानि खा पा	70710SSA025S29	मूल	छैन	बिष्ट टोल / पिपलरुख/पुर्विय	२	0.5	2022-06-23	बालिन	सामुदायिक	०	०	०	०	खानेपानी तथा घरायसी प्रयोग	११ देखि १२	छैन	छैन	28.846668	८1.501127	1126.275062	
१४०	नीलापानी	70710SSA025S52	मूल	छैन	आमगेरा	२	0.02	2022-06-25	बालिन	सामुदायिक	दमका खोला खानेपानी तथा सरस	खानेपानी तथा सरस	०	०	०	खानेपानी तथा घरायसी प्रयोग	वर्षभरी	छैन	छैन	28.858604	८1.495577	1441.75231
१४१	पघर मुहान	70710SSA025S03	मूल	छैन	पुर्वियखाल	२	0.04	2022-06-26	बालिन	सामुदायिक	०	०	०	०	खानेपानी तथा घरायसी प्रयोग	११ देखि १२	छैन	छैन	28.858279	८1.506368	1276.97932	
१४२	पडेली मुहान	70710SSA025S56	मूल	छैन	पडाली खोला	२	0.02	2022-06-26	बालिन	सामुदायिक	०	०	०	०	खानेपानी तथा घरायसी प्रयोग	११ देखि १२	छैन	छैन	28.858516	८1.49536	1451.891083	
१४३	पल्लापानी मुहान	70710SSA025S16	मूल	छैन	मिलनचोक	२	0.03	2022-06-26	बालिन	सामुदायिक	०	०	०	०	खानेपानी तथा घरायसी प्रयोग	११ देखि १२	छैन	छैन	28.858811	८1.495436	1437.271442	
१४४	पाल्पा पानि	70710SSA025S39	मूल	छैन	मिलनचोक	२	0.008	2022-06-26	बालिन	सामुदायिक	०	०	०	०	खानेपानी तथा घरायसी प्रयोग	वर्षभरी	छैन	छैन	28.858279	८1.505551	1263.020589	
१४५	फदेलारुख मुहान	70710SSA025S15	मूल	छैन	तल्लोअक्षिसेन	२	0.04	2022-06-23	बालिन	सामुदायिक	०	०	०	०	खानेपानी तथा घरायसी प्रयोग	<११ महिना	छैन	छैन	28.872999	८1.495844	1146.83859	
१४६	बगर पानी मुहान	70710SSA025S60	मूल	छैन	बगर	२	0.02	2022-06-23	बालिन	सामुदायिक	०	०	०	०	खानेपानी तथा घरायसी प्रयोग	११ देखि १२	छैन	छैन	28.875953	८1.463086	512.584376	
१४७	बसुधरा	70710SSA025S73	मूल	छैन	जाटे	२	0.01	2022-06-25	बालिन	सामुदायिक	०	०	०	०	खानेपानी तथा घरायसी प्रयोग	वर्षभरी	छैन	छैन	28.859479	८1.501451	1342.334188	
१४८	बसुधरा	70710SSA025S61	मूल	छैन	जाटे	२	0.01	2022-06-25	बालिन	सामुदायिक	०	०	०	०	खानेपानी तथा घरायसी प्रयोग	११ देखि १२	छैन	छैन	28.857615	८1.497562	1435.410297	
१४९	बालाशिक्षा खा पा	70710SSA025S74	मूल	छैन	बालाशिक्षा टोल	२	0.04	2022-06-26	बालिन	सामुदायिक	०	०	०	०	खानेपानी तथा घरायसी प्रयोग	<११ महिना	छैन	छैन	28.857081	८1.507013	1268.189698	
१५०	बैजुराकोट	70710SSA025S89	मूल	छैन	लामागाडा	२	0.01	2022-06-26	बालिन	सामुदायिक	०	०	०	०	खानेपानी तथा घरायसी प्रयोग	११ देखि १२	छैन	छैन	28.857014	८1.506133	1316.407723	
१५१	भतुरा मुहान	70710SSA025S41	मूल	छैन	लेख	२	0.07	2022-06-25	बालिन	सामुदायिक	०	०	०	०	खानेपानी तथा घरायसी प्रयोग	वर्षभरी	छैन	छैन	28.85868	८1.495454	1442.632242	
१५२	माउरवखु मुहान	70710SSA025S30	मूल	छैन	तादि आमगेरा	२	0.03	2022-06-24	बालिन	सामुदायिक	०	०	०	०	खानेपानी तथा घरायसी प्रयोग	<११ महिना	छैन	छैन	28.854037	८1.481904	873.028112	
१५३	माथाखोला	70710SSA025S79	मूल	छैन	पथे	२	0.01	2022-06-25	बालिन	सामुदायिक	०	०	०	०	खानेपानी तथा घरायसी प्रयोग	<११ महिना	छैन	छैन	28.85928	८1.507114	1209.794035	
१५४	माथाखोला	70710SSA025S70	मूल	छैन	शाम्फुगाडा	२	0.0300	2022-06-25	बालिन	सामुदायिक	०	०	०	०	खानेपानी तथा घरायसी प्रयोग	<११ महिना	छैन	छैन	28.86899	८1.491077	1520.255058	
१५५	माथिल्लो कडुबदी	70710SSA025S72	मूल	छैन	बगर	२	0.07	2022-06-25	बालिन	सामुदायिक	नाडुला पानी आमगेरा खानेपानी तथा सरस	खानेपानी तथा सरस	०	०	०	अन्य	<११ महिना	छैन	छैन	28.858558	८1.495313	1445.842307
१५६	मौबरुख	70710SSA025S42	मूल	छैन	सल्लेरी टोल	२	0.04	2022-06-26	बालिन	सामुदायिक	०	०	०	०	अन्य	<११ महिना	छैन	छैन	28.859242	८1.506034	1220.352328	
१५७	रतौली मुहान	70710SSA025S77	मूल	छैन	रतौली	२	0.02	2022-06-26	बालिन	सामुदायिक	०	०	०	०	सिँचाई	११ देखि १२	छैन	छैन	28.857725	८1.503494	1341.098019	
१५८	रानखानेपानि	70710SSA025S76	मूल	छैन	बालाशिक्षा/मुल्लासलटाकुरा	२	0.02	2022-06-23	बालिन	सामुदायिक	०	०	०	०	खानेपानी तथा घरायसी प्रयोग	वर्षभरी	छैन	छैन	28.859679	८1.498294	1272.251668	
१५९	लामाखल मुहान	70710SSA025S24	मूल	छैन	लेखतोल	२	0.071	2022-06-23	बालिन	सामुदायिक	०	०	०	०	सिँचाई	वर्षभरी	छैन	छैन	28.853804	८1.505567	1381.537711	
१६०	विष्ट टोल खा पा	70710SSA025S25	मूल	छैन	जिउला गाउँ	२	0.08	2022-06-26	बालिन	सामुदायिक	०	०	०	०	खानेपानी तथा घरायसी प्रयोग	११ देखि १२	छैन	छैन	28.855965	८1.506848	1305.385306	
१६१	सिम मुहान	70710SSA025S57	मूल	छैन	सिमा	२	0.01	2022-06-26	बालिन	सामुदायिक	०	०	०	०	अन्य	<११ महिना	छैन	छैन	28.858805	८1.502778	1369.369913	
१६२	सिमलारुखा	70710SSA025S23	मूल	छैन	बागजोपानी	२	0.01	2022-06-26	बालिन	सामुदायिक	०	०	०	०	खानेपानी तथा घरायसी प्रयोग	वर्षभरी	छैन	छैन	28.858823	८1.505365	1249.435487	
१६३	सिरसिरानी	70710SSA025S65	मूल	छैन	जाम्फुगाडा	२	0.01	2022-06-25	बालिन	सामुदायिक	०	०	०	०	खानेपानी तथा घरायसी प्रयोग	वर्षभरी	छैन	छैन	28.857608	८1.502082	1413.301999	
१६४	कुपुडकेन खानेपानी मुल	70710SSA035S91	मूल	छैन	लकान्द्र	३	0.14	2022-06-27	बालिन	सामुदायिक	०	०	०	०	खानेपानी तथा घरायसी प्रयोग	वर्षभरी	छैन	छैन	28.946346	८1.391495	1354.804797	
१६५	खोप्से खाने पानी	70710SSA035S111	मूल	छैन	अदारी	३	0.1666	2022-06-25	बालिन	सामुदायिक	चानु खानेपानी तथा सरसफाई यो	खानेपानी तथा सरस	०	०	०	खानेपानी तथा घरायसी प्रयोग	वर्षभरी	छैन	छैन	28.947356	८1.397081	1377.232193
१६६	गोगन पानी	70710SSA035S112	मूल	छैन	धोलामारे	३	0.8	2022-06-25	बालिन	सामुदायिक	पाल्ताखोला दाङ गोगन खानेपानी	खानेपानी तथा सरस	०	०	०	खानेपानी तथा घरायसी प्रयोग	वर्षभरी	छैन	छैन	28.936831	८1.423642	1370.600127
१६७	चानु खानेपानी	70710SSA035S243	मूल	छैन	चानु	३	0.22	2022-06-26	बालिन	सामुदायिक	०	०	०	०	खानेपानी तथा घरायसी प्रयोग	वर्षभरी	छैन	छैन	28.924773	८1.44761	924.409439	
१६८	चानु चिउराद खानेपानी	70710SSA035S169	मूल	छैन	चिउराखाद	३	0.11	2022-06-26	बालिन	सामुदायिक	०	०	०	०	खानेपानी तथा घरायसी प्रयोग	वर्षभरी	छैन	छैन	28.924825	८1.448157	911.716363	
१६९	चिसोल बाडा खाने पानी	70710SSA035S168	मूल	छैन	चिसोलबाडा टोल	३	0.11	2022-06-26	बालिन	सामुदायिक	०	०	०	०	खानेपानी तथा घरायसी प्रयोग	वर्षभरी	छैन	छैन	28.92486	८1.448099	911.885244	
१७०	छोरा खोला बहुउपयोगी योजना	70710SSA035S18	मूल	छैन	रामखोला	३	0.041	2022-06-25	बालिन	सामुदायिक	०	०	०	०	खानेपानी तथा घरायसी प्रयोग	वर्षभरी	छैन	छैन	28.94553	८1.393458	1400.205874	
१७१	जलिखोला खाने पानी	70710SSA035S245	मूल	छैन	रुप्से टोल	३	0.11111	2022-06-25	बालिन	सामुदायिक	०	०	०	०	खानेपानी तथा घरायसी प्रयोग	वर्षभरी	छैन	छैन	28.924118	८1.448625	903.152474	
१७२	जारिमखोला खानेपानी	70710SSA035S22	मूल	छैन	जारिमखोला खानेपानी	३	0.25	2022-06-25	बालिन	सामुदायिक	०	०	०	०	खानेपानी तथा घरायसी प्रयोग	वर्षभरी	छैन	छैन	28.950566	८1.396191	1285.884934	
१७३	जुके खाने पानी	70710SSA035S194	मूल	छैन	बैबडा, मुल्लागाउ, तल्लागाउ	३	0.166	2022-06-25	बालिन	सामुदायिक	केलाडी खानेपानी तथा सरसफाई	खानेपानी तथा सरस	०	०	०	खानेपानी तथा घरायसी प्रयोग	वर्षभरी	छैन	छैन	28.946934	८1.41519	1294.807516
१७४	दुनिरुख खानेपानी	70710SSA035S237	मूल	छैन	धोलिमारे बैबडा	३	0.1428	2022-06-26	बालिन	सामुदायिक	दुनिरुख खानेपानी तथा सरसफाई	खानेपानी तथा सरस	०	०	०	खानेपानी तथा घरायसी प्रयोग	वर्षभरी	छैन	छैन	28.924527	८1.432448	1135.743434
१७५	टुपाघर खानेपानी	70710SSA035S105	मूल	छैन	टुपाघर टोल	३	0.02	2022-06-26	बालिन	सामुदायिक	०	०	०	०	खानेपानी तथा घरायसी प्रयोग	वर्षभरी	छैन	छैन	28.92471	८1.448042	917.057211	
१७६	डाडाटोल खानेपानी	70710SSA035S56	मूल	छैन	डाडापानी टोक	३	0.11	2022-06-26	बालिन	सामुदायिक	०	०	०	०	खानेपानी तथा घरायसी प्रयोग	वर्षभरी	छैन	छैन	28.924884	८1.44811	911.214681	
१७७	तप्सी खानेपानी तानिकोट	70710SSA035S08	मूल	छैन	तानिकोट	३	0.07142	2022-06-25	बालिन	सामुदायिक	०	०	०	०	खानेपानी तथा घरायसी प्रयोग	वर्षभरी	छैन	छैन	28.94859	८1.394622	1305.583139	
१७८	तल्लो कुपुडकेन खानेपानी मुल	70710SSA035S248	मूल	छैन	लकान्द्र	३	0.04	2022-06-27	बालिन	सामुदायिक	०	०	०	०	खानेपानी तथा घरायसी प्रयोग	वर्षभरी	छैन	छैन	28.950475	८1.401319	1167.104806	
१७९	तल्लो थाल्पाटा खानेपानी	70710SSA035S135	मूल	छैन	थाल्पाटा	३	0.003125	2022-06-25	बालिन	सामुदायिक	०	०	०	०	खानेपानी तथा घरायसी प्रयोग	वर्षभरी	छैन	छैन	28.925551	८1.45021	821.418712	
१८०	तल्लो सालगाढी	70710SSA035S140	मूल	छैन	सालगाढी	३	0.25	2022-06-03	बालिन	सामुदायिक	०	०	०	०	खानेपानी तथा घरायसी प्रयोग	वर्षभरी	छैन	छैन	28.95373	८1.40451	903.648174	
१८१	तिनरुका खानापानी	70710SSA035S92	मूल	छैन	पलाबता	३	0.05	2022-06-25	बालिन	सामुदायिक	बुका खोला खानेपानी तथा सरस	खानेपानी तथा सरस	०	०	०	खानेपानी तथा घरायसी प्रयोग	वर्षभरी	छैन	छैन	28.947368	८1.400156	1281.144795
१८२	पनेरि खोला खानेपानी	70710SSA035S149	मूल	छैन	केलाडी टोल	३	0.5	2022-06-25	बालिन	सामुदायिक	०	०	०	०	खानेपानी तथा घरायसी प्रयोग	वर्षभरी	छैन	छैन	28.946799	८1.39526	1355.111362	
१८३	पानी खोला	70710SSA035S13	मूल	छैन	सेलागडि	३	0.25	2022-06-03	बालिन	सामुदायिक	जारिमखोला खाने पानी तथा सरस	खानेपानी तथा सरस	०	०	०	खानेपानी तथा घरायसी प्रयोग	वर्षभरी	छैन	छैन	28.944712	८1.400222	1424.578745
१८४	पुवाखोला खाने पानी लोबडे	70710SSA035S278	मूल																			

२०४	इना पानी मूल	70710SSA04SS161	मूल	छैन	राजाउग जङ्गलघाट	४	0.022	2022-06-27	बालिन	सामुदायिक	०	०	०	०	खानेपानी तथा घरायसी प्रयोग	वर्षभरी	छैन	छैन	28.932916	81.373654	1167.482916	
२०५	इनापानी	70710SSA04SS209	मूल	छैन	सामुदायिक क्षेत्र	४	0.0333	2022-06-18	बालिन	सामुदायिक	०	०	०	०	खानेपानी तथा घरायसी प्रयोग	वर्षभरी	छैन	छैन	28.937698	81.372373	1450.531212	
२०६	ओदाल पानी मूल	70710SSA04SS222	मूल	छैन	ओदाल पानी मुलि	४	0.022	2022-06-25	बालिन	सामुदायिक	०	०	०	०	खानेपानी तथा घरायसी प्रयोग	वर्षभरी	छैन	छैन	28.934888	81.374278	1194.915382	
२०७	कालापथर खोला	70710SSA04SS232	मूल	छैन	तुमाखाद र खोला टोल	४	0.39	2022-06-19	बालिन	सामुदायिक	०	०	०	०	खानेपानी तथा घरायसी प्रयोग	वर्षभरी	छैन	छैन	28.964704	81.347827	1630.171622	
२०८	कोलाहाम मूलपानी	70710SSA04SS138	मूल	छैन	कोलाहाम	४	0.033	2022-06-18	बालिन	सामुदायिक	०	०	०	०	खानेपानी तथा घरायसी प्रयोग	वर्षभरी	छैन	छैन	28.937634	81.371512	1490.169609	
२०९	केउगाड खोला	70710SSA04SS585	मूल	छैन	निमाडे	४	0.022	2022-06-27	बालिन	सामुदायिक	०	०	०	०	खानेपानी तथा घरायसी प्रयोग	वर्षभरी	छैन	छैन	28.930661	81.375086	1092.684094	
२१०	केउगाड खोला मूल पानी	70710SSA04SS230	मूल	छैन	चौपते बस्ती जङ्गलघाट	४	0.066	2022-06-22	बालिन	सामुदायिक	०	०	०	०	खानेपानी तथा घरायसी प्रयोग	वर्षभरी	छैन	छैन	28.947834	81.371362	1315.923879	
२११	केउगाड खोला मूल पानी A	70710SSA04SS207	मूल	छैन	निमाडे बस्ती	४	0.022	2022-06-27	बालिन	सामुदायिक	०	०	०	०	खानेपानी तथा घरायसी प्रयोग	वर्षभरी	छैन	छैन	28.933986	81.373671	1163.149083	
२१२	केलाडि खोला मूल पानी	70710SSA04SS544	मूल	छैन	जरायबेत बस्ती	४	0.666	2022-06-25	बालिन	सामुदायिक	०	०	०	०	खानेपानी तथा घरायसी प्रयोग	वर्षभरी	छैन	छैन	28.931871	81.372898	1168.858768	
२१३	कोलदारा	70710SSA04SS269	मूल	छैन	कोलदारा गोडा	४	0.121	2022-06-11	बालिन	सामुदायिक	०	०	०	०	खानेपानी तथा घरायसी प्रयोग	वर्षभरी	छैन	छैन	28.929444	81.371064	1048.370336	
२१४	कोल्टे पानी	70710SSA04SS171	मूल	छैन	गोधे वल्लो	४	0.028	2022-06-11	बालिन	सामुदायिक	०	०	०	०	खानेपानी तथा घरायसी प्रयोग	वर्षभरी	छैन	छैन	28.929739	81.374042	1031.358553	
२१५	कोल्टे पानी टोलो	70710SSA04SS548	मूल	छैन	गोधे	४	0.05	2022-06-11	बालिन	सामुदायिक	०	०	०	०	खानेपानी तथा घरायसी प्रयोग	वर्षभरी	छैन	छैन	28.929777	81.374028	1033.332543	
२१६	खर्पापानी मूल	70710SSA04SS558	मूल	छैन	खर्पापानि	४	0.022	2022-06-21	बालिन	सामुदायिक	०	०	०	०	खानेपानी तथा घरायसी प्रयोग	वर्षभरी	छैन	छैन	28.94923	81.367496	1359.527574	
२१७	खोले पानी	70710SSA04SS153	मूल	छैन	गोदे	४	0.04	2022-06-23	बालिन	सामुदायिक	०	०	०	०	खानेपानी तथा घरायसी प्रयोग	वर्षभरी	छैन	छैन	28.949883	81.364512	1387.311658	
२१८	खिरारुख मूल पानी	70710SSA04SS17	मूल	छैन	किमुडे पानी	४	0.022	2022-06-21	बालिन	सामुदायिक	०	०	०	०	खानेपानी तथा घरायसी प्रयोग	वर्षभरी	छैन	छैन	28.949881	81.366832	1344.759916	
२१९	खुरा पानी	70710SSA04SS29	मूल	छैन	चाउड टोल जुप	४	0.011	2022-06-08	बालिन	सामुदायिक	०	०	०	०	खानेपानी तथा घरायसी प्रयोग	वर्षभरी	छैन	छैन	28.947864	81.36807	1400.05993	
२२०	खोल्छे पानी	70710SSA04SS158	मूल	छैन	खोल्छे पानी	४	0.0111	2022-06-18	बालिन	सामुदायिक	०	०	०	०	खानेपानी तथा घरायसी प्रयोग	वर्षभरी	छैन	छैन	28.936402	81.374078	1295.628839	
२२१	खोल पानी	70710SSA04SS170	मूल	छैन	गोडा	४	0.038	2022-06-11	बालिन	सामुदायिक	०	०	०	०	खानेपानी तथा घरायसी प्रयोग	वर्षभरी	छैन	छैन	28.931034	81.37432	1092.600328	
२२२	खोलेपानी	70710SSA04SS19	मूल	छैन	ढाङ्का	४	0.025	2022-06-25	बालिन	सामुदायिक	०	०	०	०	खानेपानी तथा घरायसी प्रयोग	वर्षभरी	छैन	छैन	28.944476	81.357188	1217.208841	
२२३	खोल्तेपानी	70710SSA04SS22	मूल	छैन	ढाङ्का	४	0.007692	2022-06-25	बालिन	सामुदायिक	०	०	०	०	खानेपानी तथा घरायसी प्रयोग	वर्षभरी	छैन	छैन	28.941193	81.363158	1263.31735	
२२४	गन्धारा मूलपानी	70710SSA04SS23	मूल	छैन	बुडागडा	४	0.0083	2022-06-18	बालिन	सामुदायिक	०	०	०	०	खानेपानी तथा घरायसी प्रयोग	वर्षभरी	छैन	छैन	28.935446	81.373725	1267.098069	
२२५	गलडेन	70710SSA04SS27	मूल	छैन	बसनि	४	0.22	2022-06-19	बालिन	सामुदायिक	०	०	०	०	खानेपानी तथा घरायसी प्रयोग	वर्षभरी	छैन	छैन	28.935448	81.371405	1333.588772	
२२६	गोदे	70710SSA04SS30	मूल	छैन	माथिल्लो गोदे	४	0.1	2022-06-23	बालिन	सामुदायिक	०	०	०	०	खानेपानी तथा घरायसी प्रयोग	वर्षभरी	छैन	छैन	28.931073	81.37124	1124.067254	
२२७	गोदे A	70710SSA04SS86	मूल	छैन	गोदे	४	0.075	2022-06-23	बालिन	सामुदायिक	०	०	०	०	खानेपानी तथा घरायसी प्रयोग	वर्षभरी	छैन	छैन	28.932544	81.371512	1169.324729	
२२८	गोदे खोलेटो पानि तल्लो	70710SSA04SS07	मूल	छैन	गोदे	४	0.027	2022-06-23	बालिन	सामुदायिक	०	०	०	०	खानेपानी तथा घरायसी प्रयोग	वर्षभरी	छैन	छैन	28.950302	81.368925	1292.141298	
२२९	गोदे	70710SSA04SS167	मूल	छैन	तल्लो गोदे	४	0.78	2022-06-23	बालिन	सामुदायिक	०	०	०	०	खानेपानी तथा घरायसी प्रयोग	वर्षभरी	छैन	छैन	28.933387	81.373734	1143.18001	
२३०	चाउड मूल पानी	70710SSA04SS69	मूल	छैन	चाउड बस्ती टोल	४	0.011	2022-06-23	बालिन	सामुदायिक	०	०	०	०	खानेपानी तथा घरायसी प्रयोग	वर्षभरी	छैन	छैन	28.949058	81.373273	1219.546685	
२३१	सिउरा पले खाने पानी	70710SSA04SS233	मूल	छैन	खरा टोल	४	0.018	2022-06-11	बालिन	सामुदायिक	०	०	०	०	खानेपानी तथा घरायसी प्रयोग	वर्षभरी	छैन	छैन	28.930395	81.381616	941.440408	
२३२	चिमालि पानि	70710SSA04SS143	मूल	छैन	तुमाखाद बजार	४	0.46	2022-06-23	बालिन	सामुदायिक	०	०	०	०	खानेपानी तथा घरायसी प्रयोग	वर्षभरी	छैन	छैन	28.940976	81.36692	1462.60215	
२३३	चिमाली पानी	70710SSA04SS11	मूल	छैन	तुमाखाद	४	0.02	2022-06-26	बालिन	सामुदायिक	०	०	०	०	खानेपानी तथा घरायसी प्रयोग	वर्षभरी	छैन	छैन	28.941111	81.367044	1462.229996	
२३४	चिमाली पानी ए	70710SSA04SS101	मूल	छैन	तुमाखाद	४	0.016	2022-06-26	बालिन	सामुदायिक	०	०	०	०	खानेपानी तथा घरायसी प्रयोग	वर्षभरी	छैन	छैन	28.941209	81.366999	1457.808709	
२३५	चिसाखोला गोदे	70710SSA04SS201	मूल	छैन	गोदे	४	0.056	2022-06-23	बालिन	सामुदायिक	०	०	०	०	खानेपानी तथा घरायसी प्रयोग	वर्षभरी	छैन	छैन	28.948219	81.366766	1424.775375	
२३६	चिसाखोला गोदे	70710SSA04SS28	मूल	छैन	गोदे	४	0.01	2022-06-23	बालिन	सामुदायिक	०	०	०	०	खानेपानी तथा घरायसी प्रयोग	वर्षभरी	छैन	छैन	28.947387	81.36792	1424.730534	
२३७	चिसो खानेपानी	70710SSA04SS108	मूल	छैन	सलेरि चओर	४	0.056	2022-06-16	बालिन	सामुदायिक	जडीचौका लमाबद खानेपानी तथा खानेपानी तथा सरसफाई	०	०	०	०	खानेपानी तथा घरायसी प्रयोग	वर्षभरी	छैन	छैन	28.944893	81.368706	1476.898413
२३८	च्युसेन मूलपानी	70710SSA04SS139	मूल	छैन	च्युसेन बस्ती	४	0.006	2022-06-20	बालिन	सामुदायिक	०	०	०	०	खानेपानी तथा घरायसी प्रयोग	वर्षभरी	छैन	छैन	28.947909	81.365479	1458.325355	
२३९	छडापाडा मूल पानी	70710SSA04SS272	मूल	छैन	पानीमूल दुहारे गल्बा	४	0.027	2022-06-21	बालिन	सामुदायिक	०	०	०	०	खानेपानी तथा घरायसी प्रयोग	वर्षभरी	छैन	छैन	28.950986	81.367505	1285.825717	
२४०	छडी खोल मूल पानी	70710SSA04SS226	मूल	छैन	सातले टोल बस्ती जुप	४	0.022	2022-06-21	बालिन	सामुदायिक	०	०	०	०	खानेपानी तथा घरायसी प्रयोग	वर्षभरी	छैन	छैन	28.94793	81.368985	1385.343056	
२४१	छडी खोला पानी	70710SSA04SS137	मूल	छैन	छडी खोला	४	0.033	2022-06-21	बालिन	सामुदायिक	०	०	०	०	खानेपानी तथा घरायसी प्रयोग	वर्षभरी	छैन	छैन	28.949855	81.367912	1330.163348	
२४२	जामनको रुख मूल पानी	70710SSA04SS01	मूल	छैन	छडी खोला	४	0.011	2022-06-21	बालिन	सामुदायिक	०	०	०	०	खानेपानी तथा घरायसी प्रयोग	वर्षभरी	छैन	छैन	28.947409	81.369052	1396.179986	
२४३	जामा खानेपानी तथा सरसफाई	70710SSA04SS165	मूल	छैन	जामा टोल खानेपानी	४	0.096	2022-06-18	बालिन	सामुदायिक	०	०	०	०	खानेपानी तथा घरायसी प्रयोग	वर्षभरी	छैन	छैन	28.959948	81.36372	1176.867488	
२४४	जामोछडा	70710SSA04SS238	मूल	छैन	लाटाखान	४	0.039	2022-06-18	बालिन	सामुदायिक	०	०	०	०	खानेपानी तथा घरायसी प्रयोग	वर्षभरी	छैन	छैन	28.936745	81.372181	1369.708497	
२४५	जुकान सलेडा ढाङ्का	70710SSA04SS47	मूल	छैन	सलेडडा ढाङ्का	४	0.15	2022-06-23	बालिन	सामुदायिक	०	०	०	०	खानेपानी तथा घरायसी प्रयोग	वर्षभरी	छैन	छैन	28.933296	81.37318	1178.183005	
२४६	जुकेपानी	70710SSA04SS216	मूल	छैन	ढाङ्का	४	0.0180	2022-06-25	बालिन	सामुदायिक	०	०	०	०	खानेपानी तथा घरायसी प्रयोग	वर्षभरी	छैन	छैन	28.941112	81.363933	1281.465613	
२४७	जुगाना खोला मूलपानी	70710SSA04SS133	मूल	छैन	जरायबेत बस्ती	४	0.066	2022-06-25	बालिन	सामुदायिक	०	०	०	०	खानेपानी तथा घरायसी प्रयोग	वर्षभरी	छैन	छैन	28.933351	81.375774	1047.266112	
२४८	ज्यारिम खिला	70710SSA04SS148	मूल	छैन	जङ्गलघाट बस्ती	४	0.666	2022-06-25	बालिन	सामुदायिक	०	०	०	०	खानेपानी तथा घरायसी प्रयोग	वर्षभरी	छैन	छैन	28.932642	81.375953	1039.971446	
२४९	झुसेन खोला मूल पानी	70710SSA04SS268	मूल	छैन	झुसेन बस्ती	४	0.022	2022-06-25	बालिन	सामुदायिक	०	०	०	०	खानेपानी तथा घरायसी प्रयोग	वर्षभरी	छैन	छैन	28.932423	81.372021	1165.342773	
२५०	टल्लो बेतालेखोला मूलपानी	70710SSA04SS129	मूल	छैन	तिताङ्ग	४	0.066	2022-06-19	बालिन	सामुदायिक	०	०	०	०	खानेपानी तथा घरायसी प्रयोग	वर्षभरी	छैन	छैन	28.935698	81.372046	1299.540167	
२५१	डम्मा मूलपानी	70710SSA04SS128	मूल	छैन	बिधालय बस्ती जङ्गलघाट	४	0.066	2022-06-22	बालिन	सामुदायिक	०	०	०	०	खानेपानी तथा घरायसी प्रयोग	वर्षभरी	छैन	छैन	28.948821	81.368423	1357.848408	
२५२	डाक्टा खोला	70710SSA04SS14	मूल	छैन	तलगाउ	४	0.036	2022-06-23	बालिन	सामुदायिक	०	०	०	०	खानेपानी तथा घरायसी प्रयोग	वर्षभरी	छैन	छैन	28.933724	81.37423	1113.657	
२५३	ढाडा मूलपानि	70710SSA04SS109	मूल	छैन	सातले	४	0.022	2022-06-18	बालिन	सामुदायिक	०	०	०	०	खानेपानी तथा घरायसी प्रयोग	वर्षभरी	छैन	छैन	28.937699	81.374855	1318.505084	
२५४	तलगाउ	70710SSA04SS243	मूल	छैन	तलगाउ	४	0.046	2022-06-23	बालिन	सामुदायिक	०	०	०	०	खानेपानी तथा घरायसी प्रयोग	वर्षभरी	छैन	छैन	28.936161	81.357611	1132.736883	
२५५	तलगाउ मूलपानी	70710SSA04SS79	मूल	छैन	तलगाउ	४	0.037	2022-06-19	बालिन	सामुदायिक	०	०	०	०	खानेपानी तथा घरायसी प्रयोग	वर्षभरी	छैन	छैन	28.951691	81.367164	1251.969681	
२५६	तलोपानि खोला खानेपानी	70710SSA04SS111	मूल	छैन	तलोपानि खोला	४	0.0019</															

२७५	पन्नेती खोला पानी	70710SSA04SS160	मूल	छैन	विध्यालय क्षेत्र	४	0.022	2022-06-21	बालिन	सामुदायिक	०	०	०	०	खानेपानी तथा घरायसी प्रयोग	वर्षभरी	छैन	छैन	28.94921	81.364097	1420.055291	
२७६	पयुरुख मुल पानी	70710SSA04SS274	मूल	छैन	डाडा टो-ल बस्ति जुग	४	0.0016	2022-06-19	बालिन	सामुदायिक	०	०	०	०	खानेपानी तथा घरायसी प्रयोग	वर्षभरी	छैन	छैन	28.948681	81.366161	1416.851583	
२७७	पल्लानब मुल खानेपानी	70710SSA04SS599	मूल	छैन	पल्लानब बस्ति खानेपानी	४	0.022	2022-06-20	बालिन	सामुदायिक	०	०	०	०	खानेपानी तथा घरायसी प्रयोग	वर्षभरी	छैन	छैन	28.95121	81.364424	1310.21964	
२७८	पल्लानब मुल पानी	70710SSA04SS156	मूल	छैन	पल्लानब माथिल्लो टोल	४	0.011	2022-06-20	बालिन	सामुदायिक	०	०	०	०	खानेपानी तथा घरायसी प्रयोग	वर्षभरी	छैन	छैन	28.950907	81.365889	1302.646715	
२७९	पल्लो च्युरासेन	70710SSA04SS151	मूल	छैन	च्युरासेन	४	0.133	2022-06-20	बालिन	सामुदायिक	०	०	०	०	खानेपानी तथा घरायसी प्रयोग	वर्षभरी	छैन	छैन	28.95087	81.368857	1276.504178	
२८०	पल्लो पनेदी खोला मुल पानी	70710SSA04SS169	मूल	छैन	नयाँ सैन	४	0.011	2022-06-21	बालिन	सामुदायिक	०	०	०	०	खानेपानी तथा घरायसी प्रयोग	वर्षभरी	छैन	छैन	28.948888	81.367019	1390.641609	
२८१	पल्लो बन खोला मुल	70710SSA04SS175	मूल	छैन	विद्यालय पल्ला पन	४	0.066	2022-06-20	बालिन	सामुदायिक	०	०	०	०	खानेपानी तथा घरायसी प्रयोग	वर्षभरी	छैन	छैन	28.949946	81.365319	1366.463675	
२८२	पापल थारा	70710SSA04SS194	मूल	छैन	बातुका	४	0.098	2022-06-13	बालिन	सामुदायिक	०	०	०	०	खानेपानी तथा घरायसी प्रयोग	वर्षभरी	छैन	छैन	28.931043	81.371233	1123.740265	
२८३	पा-खोला खोला	70710SSA04SS215	मूल	छैन	तुमाखाद	४	0.021	2022-06-23	बालिन	सामुदायिक	०	०	०	०	खानेपानी तथा घरायसी प्रयोग	वर्षभरी	छैन	छैन	28.941351	81.369273	1462.44053	
२८४	पुवा खोला खानेपानी	70710SSA04SS186	मूल	छैन	मिलन चोक	४	0.04	2022-06-18	बालिन	सामुदायिक	०	०	०	०	खानेपानी तथा घरायसी प्रयोग	वर्षभरी	छैन	छैन	28.94411	81.370922	1335.247906	
२८५	पुवाखोला	70710SSA04SS213	मूल	छैन	तुमाखाद	४	0.02	2022-06-26	बालिन	सामुदायिक	०	०	०	०	खानेपानी तथा घरायसी प्रयोग	वर्षभरी	छैन	छैन	28.941304	81.369287	1463.985955	
२८६	पुवाखोला खानेपानी	70710SSA04SS593	मूल	छैन	लामबाडा टोल	४	0.34	2022-06-18	बालिन	सामुदायिक	०	०	०	०	खानेपानी तथा घरायसी प्रयोग	वर्षभरी	छैन	छैन	28.943805	81.370989	1336.777022	
२८७	पुवाखोला खानेपानी A	70710SSA04SS183	मूल	छैन	मुगो कोट टोल	४	0.0026	2022-06-18	बालिन	सामुदायिक	०	०	०	०	खानेपानी तथा घरायसी प्रयोग	वर्षभरी	छैन	छैन	28.943611	81.370979	1342.332349	
२८८	पुवाखोला खानेपानी B	70710SSA04SS54	मूल	छैन	मिलन चोक	४	0.011	2022-06-18	बालिन	सामुदायिक	०	०	०	०	खानेपानी तथा घरायसी प्रयोग	वर्षभरी	छैन	छैन	28.945263	81.372813	1236.280806	
२८९	पेनच्युरी मुल खानेपानी	70710SSA04SS55	मूल	छैन	मैठिमणु	४	0.181	2022-06-17	बालिन	सामुदायिक	रिठा डोबरी खोला खानेपानी तथा	खानेपानी तथा सरस	०	०	०	खानेपानी तथा घरायसी प्रयोग	वर्षभरी	छैन	छैन	28.937427	81.373081	1398.521123
२९०	बसघाडी	70710SSA04SS92	मूल	छैन	ढाड्वा	४	0.00813	2022-06-25	बालिन	सामुदायिक	०	०	०	०	खानेपानी तथा घरायसी प्रयोग	वर्षभरी	छैन	छैन	28.941169	81.362563	1257.129804	
२९१	बासको रुख मुलपानी	70710SSA04SS121	मूल	छैन	दोका	४	0.066	2022-06-20	बालिन	सामुदायिक	०	०	०	०	खानेपानी तथा घरायसी प्रयोग	वर्षभरी	छैन	छैन	28.948807	81.365294	1126.756411	
२९२	बासरूख खानेपानी सरसफाइ	70710SSA04SS142	मूल	छैन	लमोता टोल	४	0.14	2022-06-18	बालिन	सामुदायिक	०	०	०	०	खानेपानी तथा घरायसी प्रयोग	वर्षभरी	छैन	छैन	28.953846	81.367503	1416.518706	
२९३	बासुधारा	70710SSA04SS145	मूल	छैन	नयाँ बजार	४	0.011	2022-06-19	बालिन	सामुदायिक	०	०	०	०	खानेपानी तथा घरायसी प्रयोग	वर्षभरी	छैन	छैन	28.949204	81.366201	1389.428647	
२९४	बिउरानी	70710SSA04SS258	मूल	छैन	डाडटा	४	0.045455	2022-06-25	बालिन	सामुदायिक	०	०	०	०	खानेपानी तथा घरायसी प्रयोग	वर्षभरी	छैन	छैन	28.944458	81.359884	1296.307138	
२९५	बिउरानी मर्मत पानी	70710SSA04SS205	मूल	छैन	डाडटा	४	0.125	2022-06-25	बालिन	सामुदायिक	०	०	०	०	खानेपानी तथा घरायसी प्रयोग	वर्षभरी	छैन	छैन	28.944663	81.360963	1344.554698	
२९६	बिनेखोला	70710SSA04SS13	मूल	छैन	तल्ले लाटाखान	४	0.62	2022-06-18	बालिन	सामुदायिक	०	०	०	०	खानेपानी तथा घरायसी प्रयोग	वर्षभरी	छैन	छैन	28.957736	81.360741	1287.565705	
२९७	बिनेखोला A	70710SSA04SS73	मूल	छैन	लाटाखान	४	0.049	2022-06-18	बालिन	सामुदायिक	०	०	०	०	खानेपानी तथा घरायसी प्रयोग	वर्षभरी	छैन	छैन	28.934637	81.371156	1298.694658	
२९८	बेताले खोला	70710SSA04SS578	मूल	छैन	दगडे	४	0.033	2022-06-19	बालिन	सामुदायिक	०	०	०	०	खानेपानी तथा घरायसी प्रयोग	वर्षभरी	छैन	छैन	28.934852	81.372445	1254.341356	
२९९	बैँस रुख मुलपानी	70710SSA04SS57	मूल	छैन	टोलठा	४	0.011	2022-06-20	बालिन	सामुदायिक	०	०	०	०	खानेपानी तथा घरायसी प्रयोग	वर्षभरी	छैन	छैन	28.950253	81.318711	1058.660647	
३००	बाक्सडा	70710SSA04SS51	मूल	छैन	बाक्सडा	४	0.074	2022-06-18	बालिन	सामुदायिक	०	०	०	०	खानेपानी तथा घरायसी प्रयोग	वर्षभरी	छैन	छैन	28.953152	81.371614	1125.669566	
३०१	भाडाले	70710SSA04SS46	मूल	छैन	भाडाले	४	0.082	2022-06-18	बालिन	सामुदायिक	०	०	०	०	खानेपानी तथा घरायसी प्रयोग	वर्षभरी	छैन	छैन	28.960791	81.356288	1367.3606495	
३०२	भैरु मन्दिर मुल पानी	70710SSA04SS206	मूल	छैन	ताल बस्ती जङ्गलघाट	४	0.066	2022-06-22	बालिन	सामुदायिक	०	०	०	०	खानेपानी तथा घरायसी प्रयोग	वर्षभरी	छैन	छैन	28.948461	81.369458	1358.817563	
३०३	मथिल्लो धारपानी	70710SSA04SS247	मूल	छैन	जेसुर गाउँ बस्ती	४	0.022	2022-06-20	बालिन	सामुदायिक	०	०	०	०	खानेपानी तथा घरायसी प्रयोग	वर्षभरी	छैन	छैन	28.950436	81.363688	1375.071091	
३०४	मथिल्लो जरायबेत	70710SSA04SS21	मूल	छैन	शीर्षल्लो जरायबेत	४	0.016	2022-06-25	बालिन	सामुदायिक	०	०	०	०	खानेपानी तथा घरायसी प्रयोग	वर्षभरी	छैन	छैन	28.933508	81.376525	1039.382978	
३०५	मथिल्लो लेख	70710SSA04SS25	मूल	छैन	लेक सस्ती	४	0.033	2022-06-19	बालिन	सामुदायिक	०	०	०	०	खानेपानी तथा घरायसी प्रयोग	वर्षभरी	छैन	छैन	28.952006	81.363864	1312.744493	
३०६	मुलपानी	70710SSA04SS16	मूल	छैन	डाडटा	४	0.043478	2022-06-25	बालिन	सामुदायिक	०	०	०	०	खानेपानी तथा घरायसी प्रयोग	वर्षभरी	छैन	छैन	28.944524	81.360632	1323.155729	
३०७	मुगो रानिडम	70710SSA04SS20	मूल	छैन	नतखोला	४	0.24	2022-06-19	बालिन	सामुदायिक	०	०	०	०	खानेपानी तथा घरायसी प्रयोग	वर्षभरी	छैन	छैन	28.964169	81.346468	1569.496878	
३०८	राजी धान	70710SSA04SS05	मूल	छैन	स्याला	४	0.011	2022-06-19	बालिन	सामुदायिक	०	०	०	०	खानेपानी तथा घरायसी प्रयोग	वर्षभरी	छैन	छैन	28.951617	81.365817	1273.640506	
३०९	रानिडम	70710SSA04SS18	मूल	छैन	नोतखोला	४	0.6	2022-06-17	बालिन	सामुदायिक	०	०	०	०	खानेपानी तथा घरायसी प्रयोग	वर्षभरी	छैन	छैन	28.954499	81.361998	1308.455965	
३१०	रिठारूख मुलपानी	70710SSA04SS144	मूल	छैन	दुदेचौका	४	0.0021	2022-06-19	बालिन	सामुदायिक	०	०	०	०	खानेपानी तथा घरायसी प्रयोग	वर्षभरी	छैन	छैन	28.949275	81.369815	1333.821438	
३११	रिठ्ठा भाडा-थेतु	70710SSA04SS187	मूल	छैन	तुमाखाद बजार	४	0.53	2022-06-19	बालिन	सामुदायिक	०	०	०	०	खानेपानी तथा घरायसी प्रयोग	वर्षभरी	छैन	छैन	28.965575	81.342003	1578.024415	
३१२	रिठ्ठाखानेपानी	70710SSA04SS110	मूल	छैन	तुमाखाद	४	0.15	2022-06-19	बालिन	सामुदायिक	०	०	०	०	खानेपानी तथा घरायसी प्रयोग	वर्षभरी	छैन	छैन	28.968819	81.341614	1612.342268	
३१३	रिमेला मुलपानी	70710SSA04SS177	मूल	छैन	रतिमाटा बस्ती जुग	४	0.022	2022-06-19	बालिन	सामुदायिक	०	०	०	०	खानेपानी तथा घरायसी प्रयोग	वर्षभरी	छैन	छैन	28.950735	81.364382	1337.154309	
३१४	लुङरि	70710SSA04SS182	मूल	छैन	लुङरि	४	0.081	2022-06-23	बालिन	सामुदायिक	०	०	०	०	खानेपानी तथा घरायसी प्रयोग	वर्षभरी	छैन	छैन	28.938949	81.374636	1382.979593	
३१५	लेख	70710SSA04SS203	मूल	छैन	लेख सस्ती	४	0.022	2022-06-19	बालिन	सामुदायिक	०	०	०	०	खानेपानी तथा घरायसी प्रयोग	वर्षभरी	छैन	छैन	28.950311	81.366983	1330.306108	
३१६	शिबजडे	70710SSA04SS204	मूल	छैन	लामबाडा	४	0.077	2022-06-18	बालिन	सामुदायिक	०	०	०	०	खानेपानी तथा घरायसी प्रयोग	वर्षभरी	छैन	छैन	28.96029	81.358456	1299.762668	
३१७	शिबजडे A	70710SSA04SS234	मूल	छैन	चौतारा	४	0.045	2022-06-18	बालिन	सामुदायिक	०	०	०	०	खानेपानी तथा घरायसी प्रयोग	वर्षभरी	छैन	छैन	28.958931	81.358962	1325.6045	
३१८	सातले मुलपानी	70710SSA04SS135	मूल	छैन	सातले	४	0.011	2022-06-19	बालिन	सामुदायिक	०	०	०	०	खानेपानी तथा घरायसी प्रयोग	वर्षभरी	छैन	छैन	28.951191	81.363453	1357.52975	
३१९	सान्फिन	70710SSA04SS256	मूल	छैन	खराटोल	४	0.84	2022-06-11	बालिन	सामुदायिक	०	०	०	०	खानेपानी तथा घरायसी प्रयोग	वर्षभरी	छैन	छैन	28.931225	81.373831	1127.006	
३२०	सिचाड पोखरि	70710SSA04SS259	मूल	छैन	लमोता सिचाड पोखरि	४	0.42	2022-06-18	बालिन	सामुदायिक	०	०	०	०	खानेपानी तथा घरायसी प्रयोग	वर्षभरी	छैन	छैन	28.960162	81.361113	1223.142628	
३२१	सिदे खानेपानी	70710SSA04SS254	मूल	छैन	लुरि	४	0.083	2022-06-23	बालिन	सामुदायिक	०	०	०	०	खानेपानी तथा घरायसी प्रयोग	वर्षभरी	छैन	छैन	28.93856	81.376892	1357.725735	
३२२	सिरग घरेलि खानेपानी सरसफाइ	70710SSA04SS236	मूल	छैन	जिउरि रूख खानेपानी	४	0.48	2022-06-18	बालिन	सामुदायिक	०	०	०	०	खानेपानी तथा घरायसी प्रयोग	वर्षभरी	छैन	छैन	28.96035	81.360537	1225.446654	
३२३	सेल्वाडी	70710SSA04SS252	मूल	छैन	डाडटा	४	0.0220	2022-06-25	बालिन	सामुदायिक	०	०	०	०	खानेपानी तथा घरायसी प्रयोग	वर्षभरी	छैन	छैन	28.944644	81.360501	1318.630622	
३२४	सौरी मुल पानी	70710SSA04SS181	मूल	छैन	सौरी टोल	४	0.011	2022-06-19	बालिन	सामुदायिक	०	०	०	०	खानेपानी तथा घरायसी प्रयोग	वर्षभरी	छैन	छैन	28.949393	81.368571	1334.425829	
३२५	सोवर खानेपानी सरसफाइ	70710SSA04SS180	मूल	छैन	डाडाघर खानेपानी तथा सरस	४	0.21	2022-06-18	बालिन	सामुदायिक	०	०	०	०	खानेपानी तथा घरायसी प्रयोग	वर्षभरी	छैन	छैन	28.958746	81.364792	1149.983561	
३२६	स्यार आम मुल पानी	70710SSA04SS36	मूल	छैन	स्यार आम	४	0.011	2022-06-19	बालिन	सामुदायिक	०	०	०	०	खानेपानी तथा घरायसी प्रयोग	वर्षभरी	छैन	छैन	28.947619	81.370072	1352.31034	
३२७	स्याला मुलपानी	70710SSA04SS96	मूल	छैन	नयाँ बजार	४	0.03															

346	गैराघर पानि मुल	70710SSA05S509	मूल	छैन	थोलु	५	0.0014	2022-06-28	बालिन	सामुदायिक					खानेपानी तथा घरायसी प्रयोग	वर्षभरी	छैन	छैन	28.963125	81.336777	1756.471298
347	गोलाकाट	70710SSA05S511	मूल	छैन	काडा	५	0.03	2022-06-22	बालिन	सामुदायिक					खानेपानी तथा घरायसी प्रयोग	वर्षभरी	छैन	छैन	28.961895	81.341175	1732.163616
348	घट्टुखोला	70710SSA05S5139	मूल	छैन	रुडा	५	0.05	2022-06-22	बालिन	सामुदायिक					खानेपानी तथा घरायसी प्रयोग	वर्षभरी	छैन	छैन	28.962291	81.33705	1769.132267
349	चिल्लेखोला	70710SSA05S598	मूल	छैन	बाङ्गी	५	0.06	2022-06-22	बालिन	सामुदायिक					खानेपानी तथा घरायसी प्रयोग	वर्षभरी	छैन	छैन	28.962885	81.337933	1736.352107
350	जम्देन	70710SSA05S5157	मूल	छैन	नाडा	५	0.11	2022-06-22	बालिन	सामुदायिक					खानेपानी तथा घरायसी प्रयोग	वर्षभरी	छैन	छैन	28.960673	81.339352	1796.731663
351	जडेआम	70710SSA05S575	मूल	छैन	मुल्लासिम	५	0.05	2022-06-21	बालिन	सामुदायिक					खानेपानी तथा घरायसी प्रयोग	वर्षभरी	छैन	छैन	28.936961	81.318107	862.02562
352	ढोललोटे खानेपानी	70710SSA05S577	मूल	छैन	ढोललोटे खानेपानी	५	0.16	2022-06-19	बालिन	सामुदायिक					खानेपानी तथा घरायसी प्रयोग	वर्षभरी	छैन	छैन	28.937878	81.314045	972.082046
353	धारपानी	70710SSA05S581	मूल	छैन	तोली	५	0.05	2022-06-21	बालिन	सामुदायिक					खानेपानी तथा घरायसी प्रयोग	वर्षभरी	छैन	छैन	28.938017	81.320791	802.835051
354	धाराखोला	70710SSA05S586	मूल	छैन	गाऊखेत	५	0.1	2022-06-23	बालिन	सामुदायिक					खानेपानी तथा घरायसी प्रयोग	वर्षभरी	छैन	छैन	28.950128	81.323603	1086.179513
355	धोलोटे	70710SSA05S587	मूल	छैन	कोलागाडे	५	0.2	2022-06-19	बालिन	सामुदायिक					खानेपानी तथा घरायसी प्रयोग	वर्षभरी	छैन	छैन	28.937021	81.319402	861.180744
356	नाउला कालेआम खानेपानी योजना	70710SSA05S5105	मूल	छैन	जम्पानी	५	0.02	2022-06-20	बालिन	सामुदायिक					खानेपानी तथा घरायसी प्रयोग	वर्षभरी	छैन	छैन	28.937543	81.317817	883.41115
357	नाउला खानेपानी	70710SSA05S5101	मूल	छैन	सालगाडी	५	0.07	2022-06-20	बालिन	सामुदायिक					खानेपानी तथा घरायसी प्रयोग	वर्षभरी	छैन	छैन	28.939909	81.315164	976.274366
358	नाउलाकोलाघर खानेपानी	70710SSA05S5186	मूल	छैन	कोलाघर	५	0.02	2022-06-20	बालिन	सामुदायिक					खानेपानी तथा घरायसी प्रयोग	वर्षभरी	छैन	छैन	28.939011	81.315187	982.337949
359	नाउला	70710SSA05S5180	मूल	छैन	ओखलढुङ्गा	५	0.0500	2022-06-23	बालिन	सामुदायिक					खानेपानी तथा घरायसी प्रयोग	वर्षभरी	छैन	छैन	28.945912	81.320424	822.812442
360	पिउरीकोट	70710SSA05S5185	मूल	छैन	पिउरीकोट	५	0.05	2022-06-20	बालिन	सामुदायिक					खानेपानी तथा घरायसी प्रयोग	वर्षभरी	छैन	छैन	28.937936	81.315018	938.766121
361	पुनेपातल	70710SSA05S5110	मूल	छैन	पुनेपात्ता	५	0.08	2022-06-22	बालिन	सामुदायिक					खानेपानी तथा घरायसी प्रयोग	वर्षभरी	छैन	छैन	28.961955	81.338509	1773.646653
362	पुनेपातलखोला	70710SSA05S501	मूल	छैन	पुनेपात्ता बँस	५	0.09	2022-06-22	बालिन	सामुदायिक	कोला खोला सिराङ्गेत खा पा तथा	खानेपानी तथा सरस			खानेपानी तथा घरायसी प्रयोग	वर्षभरी	छैन	छैन	28.962256	81.339918	1736.523895
363	पोटेखोला	70710SSA05S5179	मूल	छैन	तल्ला ढाङ्ढा	५	0.05	2022-06-23	बालिन	सामुदायिक					खानेपानी तथा घरायसी प्रयोग	वर्षभरी	छैन	छैन	28.948054	81.320032	883.044255
364	फलाट	70710SSA05S595	मूल	छैन	सेन तल्ला ढाँटा	५	0.0500	2022-06-21	बालिन	सामुदायिक					खानेपानी तथा घरायसी प्रयोग	वर्षभरी	छैन	छैन	28.948528	81.307241	1049.398007
365	बगर खाल मुल	70710SSA05S5153	मूल	छैन	बगर खाल	५	0.16	2022-06-19	बालिन	सामुदायिक					खानेपानी तथा घरायसी प्रयोग	वर्षभरी	छैन	छैन	28.937204	81.315522	881.342214
366	बङ्गाखोला खानेपानी तथा सरसप	70710SSA05S596	मूल	छैन	जम्पानी	५	0.1	2022-06-20	बालिन	सामुदायिक					खानेपानी तथा घरायसी प्रयोग	वर्षभरी	छैन	छैन	28.937867	81.316748	890.71211
367	बङ्गाखोला खानेपानी स्रोत	70710SSA05S579	मूल	छैन	जम्पानी टोल	५	0.022	2022-06-16	बालिन	सामुदायिक					खानेपानी तथा घरायसी प्रयोग	वर्षभरी	छैन	छैन	28.944099	81.367954	1480.788134
368	बनारखोला	70710SSA05S5155	मूल	छैन	रुडा	५	0.06	2022-06-22	बालिन	सामुदायिक					खानेपानी तथा घरायसी प्रयोग	वर्षभरी	छैन	छैन	28.948318	81.3054	944.877579
369	बाछीखोला मुल	70710SSA05S5102	मूल	छैन	काडा	५	0.076	2022-06-22	बालिन	सामुदायिक					खानेपानी तथा घरायसी प्रयोग	वर्षभरी	छैन	छैन	28.963339	81.339199	1692.997695
370	बाणू धारा	70710SSA05S537	मूल	छैन	किमरे खाल	५	0.2	2022-06-19	बालिन	सामुदायिक					खानेपानी तथा घरायसी प्रयोग	वर्षभरी	छैन	छैन	28.936483	81.317299	808.045153
371	बासखुल	70710SSA05S526	मूल	छैन	बेस	५	0.025	2022-06-22	बालिन	सामुदायिक					खानेपानी तथा घरायसी प्रयोग	वर्षभरी	छैन	छैन	28.948164	81.306347	999.239926
372	बासखुल A	70710SSA05S5171	मूल	छैन	बेस	५	0.05	2022-06-22	बालिन	सामुदायिक					खानेपानी तथा घरायसी प्रयोग	वर्षभरी	छैन	छैन	28.949093	81.306126	1002.464422
373	बासखुल तल्लामुल	70710SSA05S568	मूल	छैन	बेस	५	0.06	2022-06-22	बालिन	सामुदायिक	रिङ्कुन्टा पुनेपातल खा पा तथा	खानेपानी तथा सरस			खानेपानी तथा घरायसी प्रयोग	वर्षभरी	छैन	छैन	28.94934	81.308123	1096.970642
374	बासखुल नाडाछडा	70710SSA05S561	मूल	छैन	रुडा	५	0.06	2022-06-22	बालिन	सामुदायिक					खानेपानी तथा घरायसी प्रयोग	वर्षभरी	छैन	छैन	28.947711	81.307891	1079.726838
375	भां-नाखोला	70710SSA05S505	मूल	छैन	काडा	५	0.012	2022-06-22	बालिन	सामुदायिक					खानेपानी तथा घरायसी प्रयोग	वर्षभरी	छैन	छैन	28.945928	81.324976	993.151423
376	भां-नाखोला A	70710SSA05S573	मूल	छैन	काडा	५	0.02	2022-06-22	बालिन	सामुदायिक					खानेपानी तथा घरायसी प्रयोग	वर्षभरी	छैन	छैन	28.943544	81.320654	806.395761
377	भिर्छेङडा	70710SSA05S583	मूल	छैन	जम्पानी	५	0.25	2022-06-22	बालिन	सामुदायिक					खानेपानी तथा घरायसी प्रयोग	वर्षभरी	छैन	छैन	28.9613	81.340702	1756.320253
378	माथिल्लो चरीकोट कुरीगाऊ खा	70710SSA05S5183	मूल	छैन	कुरीगाऊ	५	0.25	2022-06-19	बालिन	सामुदायिक					खानेपानी तथा घरायसी प्रयोग	वर्षभरी	छैन	छैन	28.939032	81.316161	959.423155
379	माथिल्लो नाउला	70710SSA05S5120	मूल	छैन	सालगाडी	५	0.016	2022-06-20	बालिन	सामुदायिक					खानेपानी तथा घरायसी प्रयोग	वर्षभरी	छैन	छैन	28.936844	81.315714	859.526154
380	माथिल्लो रैनेरि खाने पानी	70710SSA05S543	मूल	छैन	भलायकाटे	५	0.025	2022-06-23	बालिन	सामुदायिक					खानेपानी तथा घरायसी प्रयोग	वर्षभरी	छैन	छैन	28.945895	81.323291	902.442186
381	मेलपानी	70710SSA05S546	मूल	छैन	तोली	५	0.006	2022-06-21	बालिन	सामुदायिक					खानेपानी तथा घरायसी प्रयोग	वर्षभरी	छैन	छैन	28.85405	81.503998	1437.418091
382	रैनेरी	70710SSA05S542	मूल	छैन	झिमकुरिगाऊ	५	0.25	2022-06-23	बालिन	सामुदायिक					खानेपानी तथा घरायसी प्रयोग	वर्षभरी	छैन	छैन	28.948585	81.324318	1072.886652
383	रोल्कीखानेपानी	70710SSA05S5100	मूल	छैन	ज्यामिटे ढाड	५	0.016	2022-06-20	बालिन	सामुदायिक					खानेपानी तथा घरायसी प्रयोग	वर्षभरी	छैन	छैन	28.9397	81.316819	933.502556
384	वला चरिकोट	70710SSA05S517	मूल	छैन	टोटेकेसाल	५	0.05	2022-06-23	बालिन	सामुदायिक					खानेपानी तथा घरायसी प्रयोग	वर्षभरी	छैन	छैन	28.938203	81.319996	837.345118
385	सिधेमुल	70710SSA05S572	मूल	छैन	रुडा	५	0.06	2022-06-22	बालिन	सामुदायिक					खानेपानी तथा घरायसी प्रयोग	वर्षभरी	छैन	छैन	28.949605	81.307527	1068.081715
386	सिमपानी मुल्लासिम	70710SSA05S5107	मूल	छैन	तल्लासिम	५	0.01	2022-06-21	बालिन	सामुदायिक					खानेपानी तथा घरायसी प्रयोग	वर्षभरी	छैन	छैन	28.937389	81.320493	825.648613
387	सिलाजित मुल	70710SSA05S591	मूल	छैन	झिम कुरिगाऊ	५	0.22	2022-06-19	बालिन	सामुदायिक					खानेपानी तथा घरायसी प्रयोग	वर्षभरी	छैन	छैन	28.936199	81.319738	839.609922
388	सिस्नेरी खानेपानी	70710SSA05S557	मूल	छैन	बुडाखाल ढाङ्ढा	५	0.11	2022-06-19	बालिन	सामुदायिक					खानेपानी तथा घरायसी प्रयोग	वर्षभरी	छैन	छैन	28.93592	81.317898	793.041111
389	सुगा पानर पानि मुल	70710SSA05S5115	मूल	छैन	थोलु	५	0.00909	2022-06-28	बालिन	सामुदायिक					खानेपानी तथा घरायसी प्रयोग	वर्षभरी	छैन	छैन	28.940001	81.316301	944.185772
390	हाडेआम	70710SSA05S5175	मूल	छैन	तोली	५	0.05	2022-06-21	बालिन	सामुदायिक					खानेपानी तथा घरायसी प्रयोग	वर्षभरी	छैन	छैन	28.937858	81.318045	896.473143
391	कपलापानी	70710SSA06S519	मूल	छैन	बगरखाल	६	0.18	2022-06-16	बालिन	सामुदायिक					खानेपानी तथा घरायसी प्रयोग	वर्षभरी	छैन	छैन	28.987665	81.363458	1284.266079
392	काफला पानीको	70710SSA06S508	मूल	छैन	नेटिस्ता	६	0.0619	2022-06-21	बालिन	सामुदायिक					खानेपानी तथा घरायसी प्रयोग	वर्षभरी	छैन	छैन	28.979465	81.393404	1157.366797
393	कालापडा खानेपानी योजना	70710SSA06S5101	मूल	छैन	तुल्ता खानेपानी	६	0.1851	2022-06-22	बालिन	सामुदायिक	चडेलि खानेपानी तथा सरसफाई	खानेपानी तथा सरस			खानेपानी तथा घरायसी प्रयोग	वर्षभरी	छैन	छैन	29.014251	81.396188	978.060317
394	कुईनापानी खा पा यो	70710SSA06S524	मूल	छैन	सुनार टोल	६	0.051	2022-06-22	बालिन	सामुदायिक					खानेपानी तथा घरायसी प्रयोग	वर्षभरी	छैन	छैन	28.985117	81.39458	877.592769
395	कुकुदुला खानेपानी	70710SSA06S574	मूल	छैन	कुकुदुला टोल	६	0.0791	2022-06-27	बालिन	सामुदायिक					खानेपानी तथा घरायसी प्रयोग	वर्षभरी	छैन	छैन	28.976623	81.385749	1320.417822
396	कुकुरे तुला खानेपानी	70710SSA06S532	मूल	छैन	बाडेपानी टोल	६	0.095	2022-06-27	बालिन	सामुदायिक					खानेपानी तथा घरायसी प्रयोग	वर्षभरी	छैन	छैन	28.976671	81.385723	1321.388429
397	खोलाथाई खानेपानी	70710SSA06S529	मूल	छैन	गोलेखीत खा पा सिचाई योज	६	0.0150	2022-06-20	बालिन	सामुदायिक					खानेपानी तथा घरायसी प्रयोग	वर्षभरी	छैन	छैन	28.978742	81.392317	1177.865514
398	२२९ गेरुपानि ( गलापानि) खानेपानी	70710SSA06S531	मूल	छैन	किरिसे गाडा	६	0.1538	2022-06-21	बालिन	सामुदायिक					खानेपानी तथा घरायसी प्रयोग	वर्षभरी	छैन	छैन	28.979514	81.393157	1159.270965
399	गेरुपानि निकाने	70710SSA06S5133	मूल	छैन	गाउँ खानेपानीको	६	0.027	2022-06-20	बालिन	सामुदायिक					खानेपानी तथा घरायसी प्रयोग	वर्षभरी	छैन	छैन	28.970055	81.37568	1560.84948
400	गौरपानी तल्लो	70710SSA06S5118	मूल	छैन	रातागडा खानेपानी	६	0.049	2022-06-28	बालिन	सामुदायिक					खानेपानी तथा घरायसी प्रयोग	वर्षभरी	छैन	छैन	28.983862	81.391204	1088.777136
401	गौरपानी पल्लो खोला	70710SSA06S526	मूल	छैन	रातागडा रानिबन	६	0.079	2022-06-28	बालिन	सामुदायिक					खानेपानी तथा घरायसी प्रयोग	व					



४१७	धारखोला मुल	70710SSA06SS54	मूल	छैन	तलोनी रानिबन	६	0.11	2022-06-25	बालिन	सामुदायिक	०	०	०	खानेपानी तथा घरायसी प्रयोग	वर्षभरी	छैन	छैन	28.981559	81.393436	1092.384723		
४१८	नाउला मानेगडा	70710SSA06SS111	मूल	छैन	तलोनी बगरुखाल	६	0.093	2022-06-27	बालिन	सामुदायिक	०	०	०	खानेपानी तथा घरायसी प्रयोग	वर्षभरी	छैन	छैन	28.981352	81.392728	1112.246701		
४१९	निकाने खानेपानी	70710SSA06SS112	मूल	छैन	तलउने गाउँ खानेपानी	६	0.098	2022-06-20	बालिन	सामुदायिक	०	०	०	खानेपानी तथा घरायसी प्रयोग	वर्षभरी	छैन	छैन	28.977734	81.393263	1196.47822		
४२०	निकाने खानेपानीको	70710SSA06SS20	मूल	छैन	ककलतोली खानेपानी	६	0.093	2022-06-20	बालिन	सामुदायिक	०	०	०	खानेपानी तथा घरायसी प्रयोग	वर्षभरी	छैन	छैन	28.979912	81.391427	1187.744654		
४२१	पथरगाडे	70710SSA06SS84	मूल	छैन	पानी मुला सुनार टोल	६	0.11	2022-06-22	बालिन	सामुदायिक	०	०	०	खानेपानी तथा घरायसी प्रयोग	वर्षभरी	छैन	छैन	28.994573	81.366491	966.125877		
४२२	पल्लो बास पानि	70710SSA06SS100	मूल	छैन	बाडेपानि टोल	६	0.019	2022-06-27	बालिन	सामुदायिक	०	०	०	खानेपानी तथा घरायसी प्रयोग	वर्षभरी	छैन	छैन	28.975165	81.388576	1186.16813		
४२३	पल्लो बासपानी	70710SSA06SS27	मूल	छैन	रानिबन बाडेपानी	६	0.021	2022-06-27	बालिन	सामुदायिक	०	०	०	खानेपानी तथा घरायसी प्रयोग	वर्षभरी	छैन	छैन	28.975551	81.387778	1216.30331		
४२४	पुतारखोला	70710SSA06SS76	मूल	छैन	कुनिगडा खानेपानी	६	0.03937	2022-06-22	बालिन	सामुदायिक	०	०	०	खानेपानी तथा घरायसी प्रयोग	वर्षभरी	छैन	छैन	28.984947	81.394528	884.616919		
४२५	पातारनाउला खानेपानी	70710SSA06SS113	मूल	छैन	तलोनी तल्लो बस्ति	६	0.092	2022-06-28	बालिन	सामुदायिक	०	०	०	खानेपानी तथा घरायसी प्रयोग	वर्षभरी	छैन	छैन	28.982427	81.393022	1093.638065		
४२६	बाँस पानि	70710SSA06SS114	मूल	छैन	कहिलाबस्ति टोल	६	0.019	2022-06-27	बालिन	सामुदायिक	०	०	०	खानेपानी तथा घरायसी प्रयोग	वर्षभरी	छैन	छैन	28.974071	81.383881	1321.976489		
४२७	बास्यानी केलाबस्ती	70710SSA06SS13	मूल	छैन	केलाबस्ति	६	0.0142	2022-06-24	बालिन	सामुदायिक	०	०	०	खानेपानी तथा घरायसी प्रयोग	वर्षभरी	छैन	छैन	28.975262	81.387966	1212.898106		
४२८	भकानेमूल खानेपानी तथा सरस	70710SSA06SS59	मूल	छैन	तुल्लाखाने तथा योजना	६	0.46	2022-06-22	बालिन	सामुदायिक	०	०	०	खानेपानी तथा घरायसी प्रयोग	वर्षभरी	छैन	छैन	29.014159	81.396742	978.770903		
४२९	माडु खानेपानि	70710SSA06SS15	मूल	छैन	चिउरा रुख खानेपानी	६	0.091	2022-06-26	बालिन	सामुदायिक	०	०	०	खानेपानी तथा घरायसी प्रयोग	वर्षभरी	छैन	छैन	28.977872	81.392031	1208.264125		
४३०	रातापगार खानेपानी	70710SSA06SS46	मूल	छैन	कुन्दा टोल	६	0.033	2022-06-27	बालिन	सामुदायिक	०	०	०	खानेपानी तथा घरायसी प्रयोग	वर्षभरी	छैन	छैन	28.976765	81.385763	1321.224005		
४३१	रातापगार खानेपानी A	70710SSA06SS587	मूल	छैन	कोल्खा टोल	६	0.0191	2022-06-27	बालिन	सामुदायिक	०	०	०	खानेपानी तथा घरायसी प्रयोग	वर्षभरी	छैन	छैन	28.973768	81.383791	1306.151492		
४३२	रातापगार खानेपानी	70710SSA06SS102	मूल	छैन	बगरुखाल	६	0.033	2022-06-27	बालिन	सामुदायिक	०	०	०	खानेपानी तथा घरायसी प्रयोग	वर्षभरी	छैन	छैन	28.973787	81.382849	1330.832997		
४३३	रातापगार पल्लो	70710SSA06SS575	मूल	छैन	तलोनी	६	0.04	2022-06-27	बालिन	सामुदायिक	०	०	०	खानेपानी तथा घरायसी प्रयोग	वर्षभरी	छैन	छैन	28.974399	81.383342	1396.736933		
४३४	सिदा खानेपानी	70710SSA06SS82	मूल	छैन	चित्ताना खा पा टोल	६	0.0921	2022-06-29	बालिन	सामुदायिक	०	०	०	खानेपानी तथा घरायसी प्रयोग	वर्षभरी	छैन	छैन	28.978275	81.390547	1257.750849		
४३५	सिराडी खानेपानी	70710SSA06SS130	मूल	छैन	सिराडे	६	0.043	2022-06-30	बालिन	सामुदायिक	खोला थाई मक्तामाडु योगिन खानेपानी तथा सरस	०	०	०	खानेपानी तथा घरायसी प्रयोग	वर्षभरी	छैन	छैन	28.981969	81.391683	1123.459169	
४३६	सेलखोला नाउला	70710SSA06SS172	मूल	छैन	सेलखोला बगुखाल	६	0.092	2022-06-26	बालिन	सामुदायिक	कामेश्वर मावि रानिबन खा पा तप खानेपानी तथा सरस	०	०	०	खानेपानी तथा घरायसी प्रयोग	वर्षभरी	छैन	छैन	28.981768	81.388898	1203.47924	
४३७	दकाल	70710SSA07SS95	मूल	छैन	तोशी	७	0.18	2022-06-16	बालिन	सामुदायिक	०	०	०	खानेपानी तथा घरायसी प्रयोग	वर्षभरी	छैन	छैन	28.984223	81.362763	1345.236503		
४३८	दह्रखाल	70710SSA07SS56	मूल	छैन	दह्रखाल	७	0.02	2022-06-17	बालिन	सामुदायिक	०	०	०	खानेपानी तथा घरायसी प्रयोग	वर्षभरी	छैन	छैन	28.980249	81.364411	1469.562504		
४३९	बजा डे	70710SSA07SS131	मूल	छैन	गंगा खोलो	७	0.0150	2022-06-17	बालिन	सामुदायिक	०	०	०	खानेपानी तथा घरायसी प्रयोग	वर्षभरी	छैन	छैन	28.982672	81.365004	1357.876899		
४४०	बजा दे	70710SSA07SS138	मूल	छैन	तोषि	७	0.0207	2022-06-17	बालिन	सामुदायिक	०	०	०	खानेपानी तथा घरायसी प्रयोग	वर्षभरी	छैन	छैन	28.981348	81.366295	1348.097558		
४४१	कटुन	70710SSA08SS39	मूल	छैन	कटुन बस्ति	८	0.0270	2022-06-17	बालिन	सामुदायिक	०	०	०	खानेपानी तथा घरायसी प्रयोग	वर्षभरी	छैन	छैन	29.002933	81.349816	1289.423297		
४४२	कनेडा खानेपानी	70710SSA08SS40	मूल	छैन	डाटिखंड बुडासाल	८	0.04	2022-06-17	बालिन	सामुदायिक	०	०	०	खानेपानी तथा घरायसी प्रयोग	<११ महिना	छैन	छैन	28.998471	81.37363	1039.968512		
४४३	कलाम खानेपानी	70710SSA08SS63	मूल	छैन	साउनकोट	८	0.5	2022-06-20	बालिन	सामुदायिक	०	०	०	खानेपानी तथा घरायसी प्रयोग	वर्षभरी	छैन	छैन	28.996726	81.351024	1339.42561		
४४४	काटनेमैलि डाटिखंड खा पा	70710SSA08SS59	मूल	छैन	डाटिखंड/बुडासाल	८	0.25	2022-06-17	बालिन	सामुदायिक	लामामेला मम्मै शौलदु खानेपानी	खानेपानी तथा सरस	०	०	०	खानेपानी तथा घरायसी प्रयोग	वर्षभरी	छैन	छैन	28.994832	81.391737	819.405763
४४५	काडाखेत	70710SSA08SS60	मूल	छैन	तलघर	८	0.5	2022-06-18	बालिन	सामुदायिक	०	०	०	खानेपानी तथा घरायसी प्रयोग	वर्षभरी	छैन	छैन	29.00179	81.365701	1148.368404		
४४६	कालिखोला	70710SSA08SS11	मूल	छैन	कालिकोट	८	0.02	2022-06-17	बालिन	सामुदायिक	०	०	०	खानेपानी तथा घरायसी प्रयोग	वर्षभरी	छैन	छैन	28.99234	81.348972	1528.623358		
४४७	कोलधारा खा.पा	70710SSA08SS69	मूल	छैन	सम्पाद	८	0.035	2022-06-18	बालिन	सामुदायिक	०	०	०	खानेपानी तथा घरायसी प्रयोग	वर्षभरी	छैन	छैन	28.996166	81.391036	850.059537		
४४८	खेतधारा खा. पा	70710SSA08SS83	मूल	छैन	गाउँ खेत	८	0.125	2022-06-18	बालिन	सामुदायिक	०	०	०	खानेपानी तथा घरायसी प्रयोग	वर्षभरी	छैन	छैन	28.996624	81.391457	871.02911		
४४९	गाउँखेत खानेपानी	70710SSA08SS33	मूल	छैन	बात्रेघर	८	0.33	2022-06-20	बालिन	सामुदायिक	०	०	०	खानेपानी तथा घरायसी प्रयोग	वर्षभरी	छैन	छैन	28.988987	81.36429	1234.024525		
४५०	गुनधारा	70710SSA08SS25	मूल	छैन	मवालसेन	८	0.035	2022-06-18	बालिन	सामुदायिक	०	०	०	खानेपानी तथा घरायसी प्रयोग	वर्षभरी	छैन	छैन	28.995063	81.391142	824.087715		
४५१	गैरगडा खापा	70710SSA08SS70	मूल	छैन	गैरगडा	८	0.016	2022-06-17	बालिन	सामुदायिक	०	०	०	खानेपानी तथा घरायसी प्रयोग	वर्षभरी	छैन	छैन	29.002669	81.354927	1277.789036		
४५२	छाडेखोला कुलिमिग खा. पा	70710SSA08SS14	मूल	छैन	पोखरागडा	८	0.18	2022-06-21	बालिन	सामुदायिक	जुकैपानी पुनेपाटा खानेपानी तथा खानेपानी तथा सरस	०	०	०	खानेपानी तथा घरायसी प्रयोग	वर्षभरी	छैन	छैन	29.017597	81.362511	1442.515382	
४५३	जुकैपानी पुनेपाटा खानेपानी तथा	70710SSA08SS05	मूल	छैन	पुनेपाटा	८	0.66	2022-06-17	बालिन	सामुदायिक	०	०	०	खानेपानी तथा घरायसी प्रयोग	वर्षभरी	छैन	छैन	28.991723	81.364926	1120.232416		
४५४	जोडिसिधारा	70710SSA08SS57	मूल	छैन	मुल्लासौडा	८	0.041	2022-06-18	बालिन	सामुदायिक	०	०	०	खानेपानी तथा घरायसी प्रयोग	वर्षभरी	छैन	छैन	28.994529	81.39033	812.917717		
४५५	धडेनी खानेपानी	70710SSA08SS45	मूल	छैन	लातामारु	८	0.0036	2022-06-20	बालिन	सामुदायिक	०	०	०	खानेपानी तथा घरायसी प्रयोग	वर्षभरी	छैन	छैन	28.997611	81.388877	914.74756		
४५६	धाराघर खानेपानी	70710SSA08SS51	मूल	छैन	लामाघर	८	0.4	2022-06-19	बालिन	सामुदायिक	०	०	०	खानेपानी तथा घरायसी प्रयोग	वर्षभरी	छैन	छैन	29.002662	81.354906	1276.457623		
४५७	नरखोला	70710SSA08SS85	मूल	छैन	तोसिकोट	८	0.03	2022-06-21	बालिन	सामुदायिक	०	०	०	खानेपानी तथा घरायसी प्रयोग	वर्षभरी	छैन	छैन	29.001477	81.36564	1137.950118		
४५८	नीलगाड खानेपानी	70710SSA08SS65	मूल	छैन	ढाकाबाडा	८	0.07	2022-06-24	बालिन	सामुदायिक	०	०	०	खानेपानी तथा घरायसी प्रयोग	वर्षभरी	छैन	छैन	29.005526	81.364999	1286.600736		
४५९	पघार पानि	70710SSA08SS66	मूल	छैन	डाटिखंड	८	0.13	2022-06-17	बालिन	सामुदायिक	०	०	०	खानेपानी तथा घरायसी प्रयोग	वर्षभरी	छैन	छैन	28.999837	81.37289	1084.066541		
४६०	पानीमूल सल्याना खानेपानी तथा	70710SSA08SS09	मूल	छैन	सल्यान	८	0.4	2022-06-18	बालिन	सामुदायिक	०	०	०	खानेपानी तथा घरायसी प्रयोग	वर्षभरी	छैन	छैन	28.991824	81.348505	1554.193087		
४६१	बाताघर	70710SSA08SS01	मूल	छैन	बाताघर	८	0.18	2022-06-16	बालिन	सामुदायिक	०	०	०	खानेपानी तथा घरायसी प्रयोग	वर्षभरी	छैन	छैन	28.987696	81.363333	1284.264587		
४६२	बासरुख	70710SSA08SS18	मूल	छैन	गखालबस्ति	८	0.04	2022-06-21	बालिन	सामुदायिक	०	०	०	खानेपानी तथा घरायसी प्रयोग	वर्षभरी	छैन	छैन	29.001414	81.363743	1152.257006		
४६३	बाहो खानेपानि	70710SSA08SS79	मूल	छैन	बडो	८	0.07	2022-06-24	बालिन	सामुदायिक	०	०	०	खानेपानी तथा घरायसी प्रयोग	वर्षभरी	छैन	छैन	28.99789	81.372552	1005.747476		
४६४	बुडासाल नाउला	70710SSA08SS56	मूल	छैन	बुडासाल	८	0.04	2022-06-19	बालिन	सामुदायिक	०	०	०	खानेपानी तथा घरायसी प्रयोग	वर्षभरी	छैन	छैन	29.015813	81.365295	1360.816303		
४६५	बुडी सिमल	70710SSA08SS52	मूल	छैन	गैरगडा	८	0.6	2022-06-24	बालिन	सामुदायिक	०	०	०	खानेपानी तथा घरायसी प्रयोग	वर्षभरी	छैन	छैन	29.004785				

स्थानीय तहको नाम: तुर्माखाद गाउँपालिका  
जिल्ला: अछाम  
प्रदेश: सुदूरपश्चिम  
जलाधारक्षेत्रको नाम: मध्य कर्णाली

कोड नं.: ७०७१०

**अनुसूची-२: पानीका स्रोतहरूको विवरण**

**TA-1: पानीका स्रोतहरूको विवरण**

क्र.स.	स्रोतको नाम	स्रोतको कोड नं.	स्रोतको किसिम	स्रोतको विवाद	स्रोत भएको		स्रोतको अपनत्व	स्रोत प्रयोगको वर्तमान अवस्था			स्रोतको सम्भावित प्रयोग	श्रोतको नियमितता	स्रोत सुधारको आवश्यकता	स्रोतको बहुउपयोगिता
					स्थान	वडा नं.		योजना भए योजनाको नाम	योजनाको किसिम	प्रयोग नभएको				
१	अमेलाथाई मुहान क	70710SSA01SS71	मूल	छैन	सुजेदा टोल	१	सामुदायिक	०	०	०	खानेपानी तथा घरायसी प्रयोग	वर्षभरी	छैन	छैन
२	एरिजाल मुहान क	70710SSA01SS28	मूल	छैन	माथिल्लो दमका टोल	१	सामुदायिक	तल्लो खोर खोला खानेपानी तथा सरसफाई योजना	०	०	खानेपानी तथा घरायसी प्रयोग	वर्षभरी	छैन	छैन
३	ऐरी झल मुल ग	70710SSA01SS25	मूल	छैन	माथिल्लो दमका टोल	१	सामुदायिक	०	०	०	खानेपानी तथा घरायसी प्रयोग	वर्षभरी	छैन	छैन
४	ओगली खोला क	70710SSA01SS81	मूल	छैन	रहफ	१	सामुदायिक	०	०	०	खानेपानी तथा घरायसी प्रयोग	वर्षभरी	छैन	छैन
५	कटुवाले धरा मूल क	70710SSA01SS114	मूल	छैन	प्रसाइनी टोल	१	सामुदायिक	०	०	०	खानेपानी तथा घरायसी प्रयोग	वर्षभरी	छैन	छैन
६	कपारुख क	70710SSA01SS31	मूल	छैन	माथिल्लो खिरापानी	१	सामुदायिक	०	०	०	खानेपानी तथा घरायसी प्रयोग	वर्षभरी	छैन	छैन
७	कफल गैरा मुहान ख	70710SSA01SS140	मूल	छैन	ज्यामिता दा टोल	१	सामुदायिक	०	०	०	खानेपानी तथा घरायसी प्रयोग	११ देखि १२	छैन	छैन
८	कुन्ता खोला बेबेचौर	70710SSA01SS70	मूल	छैन	बेबेचौर टोल	१	सामुदायिक	०	०	०	खानेपानी तथा घरायसी प्रयोग	वर्षभरी	छैन	छैन
९	कुन्ता धरा क	70710SSA01SS101	मूल	छैन	ना धरा टोल	१	सामुदायिक	०	०	०	खानेपानी तथा घरायसी प्रयोग	वर्षभरी	छैन	छैन
१०	कुन्ता मुहान क	70710SSA01SS57	मूल	छैन	बाबियाचौर टोल	१	सामुदायिक	०	०	०	खानेपानी तथा घरायसी प्रयोग	११ देखि १२	छैन	छैन
११	कुन्ने खोला	70710SSA01SS76	मूल	छैन	तल्लो खेरापानी टोल	१	सामुदायिक	०	०	०	खानेपानी तथा घरायसी प्रयोग	१२ देखि १२	छैन	छैन
१२	केल्लाना खोला क	70710SSA01SS66	मूल	छैन	दमका टोल	१	सामुदायिक	पैयारुख खानेपानी योजना	खानेपानी तथा सरसफाई	०	खानेपानी तथा घरायसी प्रयोग	वर्षभरी	छैन	छैन
१३	खलतौरी मूल क	70710SSA01SS98	मूल	छैन	बिन्द्रसेनी	१	सामुदायिक	कफलगैरा खानेपानी योजना	खानेपानी तथा सरसफाई	०	खानेपानी तथा घरायसी प्रयोग	वर्षभरी	छैन	छैन
१४	खोलाखेत मुहान	70710SSA01SS67	मूल	छैन	बुडिना टोल	१	सामुदायिक	०	०	०	खानेपानी तथा घरायसी प्रयोग	< ११ महिना	छैन	छैन
१५	गारखेत मुहान क	70710SSA01SS59	मूल	छैन	गार्खेत टोल	१	सामुदायिक	अम काइरला खोला खा पा तथा सरसफाई योजना	खानेपानी तथा सरसफाई	०	खानेपानी तथा घरायसी प्रयोग	वर्षभरी	छैन	छैन
१६	गोगन पानी दोश्री	70710SSA01SS41	मूल	छैन	रामबाडा टोल	१	सामुदायिक	ऐरिझाल गोगन खानेपानी तथा सरसफाई योजना	खानेपानी तथा सरसफाई	०	खानेपानी तथा घरायसी प्रयोग	वर्षभरी	छैन	छैन
१७	गोर्जीवन मुहान क	70710SSA01SS103	मूल	छैन	सास्सेन टोल	१	सामुदायिक	०	०	०	खानेपानी तथा घरायसी प्रयोग	वर्षभरी	छैन	छैन
१८	चल्ने मुल	70710SSA01SS51	मूल	छैन	रातीमाटे टोल	१	सामुदायिक	०	०	०	खानेपानी तथा घरायसी प्रयोग	< ११ महिना	छैन	छैन
१९	चिन्ने मुल क	70710SSA01SS11	मूल	छैन	चल्ने टोल	१	सामुदायिक	०	०	०	खानेपानी तथा घरायसी प्रयोग	वर्षभरी	छैन	छैन
२०	चिन्ने मुल ख	70710SSA01SS130	मूल	छैन	कामी टोल	१	सामुदायिक	०	०	०	खानेपानी तथा घरायसी प्रयोग	वर्षभरी	छैन	छैन
२१	चोरे गोगन खानेपानी क	70710SSA01SS106	मूल	छैन	बलदेवि टोल	१	सामुदायिक	०	०	०	खानेपानी तथा घरायसी प्रयोग	वर्षभरी	छैन	छैन
२२	झुले खोला क	70710SSA01SS50	मूल	छैन	ओखलढुंगा टोल	१	सामुदायिक	०	०	०	खानेपानी तथा घरायसी प्रयोग	< ११ महिना	छैन	छैन
२३	तुलो खोला क	70710SSA01SS03	मूल	छैन	टुडा बर्खालिथाई टोल	१	सामुदायिक	साझापानी गोगन खानेपानी तथा सरसफाई योजना	खानेपानी तथा सरसफाई	०	खानेपानी तथा घरायसी प्रयोग	११ देखि १२	छैन	छैन
२४	तुलो खोला ख	70710SSA01SS122	मूल	छैन	माछालोट टोल	१	सामुदायिक	०	०	०	खानेपानी तथा घरायसी प्रयोग	वर्षभरी	छैन	छैन
२५	टूलो पानीकक	70710SSA01SS82	मूल	छैन	जङ्गलछाड	१	सामुदायिक	०	०	०	खानेपानी तथा घरायसी प्रयोग	वर्षभरी	छैन	छैन
२६	तल्लो खोर खोला मुहान क	70710SSA01SS05	मूल	छैन	धौलेपहाड	१	सामुदायिक	०	०	०	खानेपानी तथा घरायसी प्रयोग	वर्षभरी	छैन	छैन
२७	तल्लो खोर खोला मुहान क	70710SSA01SS124	मूल	छैन	बुधबलुवा टोल	१	सामुदायिक	रुन्टि खानेपानी योजना	खानेपानी तथा सरसफाई	०	खानेपानी तथा घरायसी प्रयोग	वर्षभरी	छैन	छैन
२८	तल्लो टुनिगाइरा धरा क	70710SSA01SS34	मूल	छैन	लमगाउ टोल	१	सामुदायिक	०	०	०	खानेपानी तथा घरायसी प्रयोग	वर्षभरी	छैन	छैन
२९	तल्लो बेडु गैरा टोल क	70710SSA01SS37	मूल	छैन	गैरा टोल	१	सामुदायिक	०	०	०	खानेपानी तथा घरायसी प्रयोग	वर्षभरी	छैन	छैन
३०	तल्लो मुंगरा धरा क	70710SSA01SS92	मूल	छैन	तल्लो मुंगरा	१	सामुदायिक	०	०	०	खानेपानी तथा घरायसी प्रयोग	< ११ महिना	छैन	छैन
३१	तल्लो मुहान क	70710SSA01SS06	मूल	छैन	चल्ने टोल	१	सामुदायिक	०	०	०	खानेपानी तथा घरायसी प्रयोग	वर्षभरी	छैन	छैन
३२	तल्लो मुहान ख	70710SSA01SS125	मूल	छैन	बिन्द्रसेनी टोल	१	सामुदायिक	०	०	०	खानेपानी तथा घरायसी प्रयोग	वर्षभरी	छैन	छैन
३३	तारे पहाड मुहान क	70710SSA01SS43	मूल	छैन	रामबाडा टोल	१	सामुदायिक	कुन्ता खानेपानी तथा सरसफाई योजना	खानेपानी तथा सरसफाई	०	सिँचाई	< ११ महिना	छैन	छैन
३४	थुलो चिउरा रुख क	70710SSA01SS63	मूल	छैन	सेलसेन टोल	१	सामुदायिक	कुन्ता धरा खानेपानी तथा सरसफाई योजना	खानेपानी तथा सरसफाई	०	खानेपानी तथा घरायसी प्रयोग	वर्षभरी	छैन	छैन
३५	दमका खोला गा	70710SSA01SS79	मूल	छैन	तल्लो खेरापानी	१	सामुदायिक	०	०	०	खानेपानी तथा घरायसी प्रयोग	वर्षभरी	छैन	छैन
३६	दलका पानी	70710SSA01SS24	मूल	छैन	माथिल्लो दमका	१	सामुदायिक	०	०	०	खानेपानी तथा घरायसी प्रयोग	< ११ महिना	छैन	छैन
३७	धर खोला टोल क	70710SSA01SS52	मूल	छैन	काफलटोला टोल	१	सामुदायिक	०	०	०	खानेपानी तथा घरायसी प्रयोग	< ११ महिना	छैन	छैन
३८	नाथमराई खोला क	70710SSA01SS75	मूल	छैन	नाथमराई टोल	१	सामुदायिक	०	०	०	खानेपानी तथा घरायसी प्रयोग	< ११ महिना	छैन	छैन
३९	निगलछडी खोला मूल क	70710SSA01SS39	मूल	छैन	रामबाडा टोल	१	सामुदायिक	०	०	०	खानेपानी तथा घरायसी प्रयोग	< ११ महिना	छैन	छैन
४०	नेगला पानी क	70710SSA01SS62	मूल	छैन	रापा टोल	१	सामुदायिक	०	०	०	सिँचाई	< ११ महिना	छैन	छैन
४१	नैने खोला मूल ख	70710SSA01SS134	मूल	छैन	पिपलटाडा टोल	१	सामुदायिक	०	०	०	सिँचाई	< ११ महिना	छैन	छैन
४२	नैने सिमल रुख मुहान	70710SSA01SS01	मूल	छैन	नैन टोल	१	सामुदायिक	०	०	०	सिँचाई	वर्षभरी	छैन	छैन
४३	नौली गडा धरा क	70710SSA01SS83	मूल	छैन	देवलदादा	१	सामुदायिक	०	०	०	खानेपानी तथा घरायसी प्रयोग	< ११ महिना	छैन	छैन
४४	नौलीगाडा धरा क	70710SSA01SS96	मूल	छैन	लामीडाडा टोल	१	सामुदायिक	तिर्तेपानी खानेपानी योजना	खानेपानी तथा सरसफाई	०	खानेपानी तथा घरायसी प्रयोग	वर्षभरी	छैन	छैन
४५	नौलेगडा खानेपानी क	70710SSA01SS84	मूल	छैन	नौलेगडा टोल	१	सामुदायिक	०	०	०	खानेपानी तथा घरायसी प्रयोग	वर्षभरी	छैन	छैन













































९८१	पानिमुल सल्याना ४	70710SSA08SS32	मुल	छैन	ठाकुर टोल	८	सामुदायिक	०	०	०	खानेपानी तथा घरायसी प्रयोग	वर्षभरी	छैन	छैन
९८२	पानिमुल सल्याना ५	70710SSA08SS35	मुल	छैन	बाटाघर	८	सामुदायिक	०	०	०	खानेपानी तथा घरायसी प्रयोग	वर्षभरी	छैन	छैन
९८३	पानिमुल सल्याना ६	70710SSA08SS38	मुल	छैन	देवलघर /सेनीगडा	८	सामुदायिक	०	०	०	खानेपानी तथा घरायसी प्रयोग	वर्षभरी	छैन	छैन
९८४	पानिमुल सल्याना ७	70710SSA08SS42	मुल	छैन	ग्वालसैन (क)	८	सामुदायिक	०	०	०	खानेपानी तथा घरायसी प्रयोग	वर्षभरी	छैन	छैन
९८५	पानिमुल सल्याना ८	70710SSA08SS44	मुल	छैन	जैसी	८	सामुदायिक	काटने मैलि ठाटिखाँद	खानेपानी तथा सरसफाई	०	खानेपानी तथा घरायसी प्रयोग	वर्षभरी	छैन	छैन
९८६	पानिमुल सल्याना ९	70710SSA08SS50	मुल	छैन	नेपालि टोल	८	सामुदायिक	०	०	०	खानेपानी तथा घरायसी प्रयोग	वर्षभरी	छैन	छैन
९८७	पानिमुल सल्याना १०	70710SSA08SS41	मुल	छैन	नाउल्यागाउ	८	सामुदायिक	०	०	०	खानेपानी तथा घरायसी प्रयोग	वर्षभरी	छैन	छैन
९८८	पानिमुल सल्याना ११	70710SSA08SS61	मुल	छैन	मेलडाडा	८	सामुदायिक	०	०	०	खानेपानी तथा घरायसी प्रयोग	वर्षभरी	छैन	छैन
९८९	पाडेपानी	70710SSA08SS68	मुल	छैन	गडेन/रातिमाटे	८	सामुदायिक	०	०	०	खानेपानी तथा घरायसी प्रयोग	वर्षभरी	छैन	छैन
९९०	पावडेपानि	70710SSA08SS06	मुल	छैन	माटिखुडुन	८	सामुदायिक	०	०	०	खानेपानी तथा घरायसी प्रयोग	वर्षभरी	छैन	छैन
९९१	पुराना पानी	70710SSA08SS22	मुल	छैन	भम्क टोल	८	सामुदायिक	०	०	०	खानेपानी तथा घरायसी प्रयोग	वर्षभरी	छैन	छैन
९९२	फल्टकुडा सौरमाडु	70710SSA08SS47	मुल	छैन	कमलासैन	८	सामुदायिक	०	०	०	खानेपानी तथा घरायसी प्रयोग	वर्षभरी	छैन	छैन
९९३	बगलदेव	70710SSA08SS26	मुल	छैन	शिवगुफा बगलदेव	८	सामुदायिक	०	०	०	खानेपानी तथा घरायसी प्रयोग	वर्षभरी	छैन	छैन
९९४	बगलदेवखोला	70710SSA08SS20	मुल	छैन	बगलदेव शिवगुफा	८	सामुदायिक	०	०	०	खानेपानी तथा घरायसी प्रयोग	वर्षभरी	छैन	छैन
९९५	बड्डिगाड खोला	70710SSA08SS30	खोला	छैन	देउतला,पलचौर,गैरेगडा,गैर	८	सामुदायिक	०	०	०	खानेपानी तथा घरायसी प्रयोग	वर्षभरी	छैन	छैन
९९६	भम्क,कटनखोला	70710SSA08SS31	खोला	छैन	भम्क,घोडाखाद,बान्नेघर,ढव	८	सामुदायिक	०	०	०	खानेपानी तथा घरायसी प्रयोग	वर्षभरी	छैन	छैन
९९७	भाडयागडा जुके पानी जलुके	70710SSA08SS75	खोला	छैन	भाडयागडा	८	सामुदायिक	०	०	०	खानेपानी तथा घरायसी प्रयोग	वर्षभरी	छैन	छैन
९९८	भाडेगडा जुकेपानि जलुके	70710SSA08SS80	खोला	छैन	तित्रासैन टोल	८	सामुदायिक	०	०	०	खानेपानी तथा घरायसी प्रयोग	वर्षभरी	छैन	छैन
९९९	भाडेगडा जुकेपानी जलुके	70710SSA08SS73	खोला	छैन	देउतला टोल	८	सामुदायिक	०	०	०	खानेपानी तथा घरायसी प्रयोग	वर्षभरी	छैन	छैन
१०००	भाडेगडा जुकेपानी जलुके	70710SSA08SS76	खोला	छैन	बड्डिगाड	८	सामुदायिक	०	०	०	खानेपानी तथा घरायसी प्रयोग	वर्षभरी	छैन	छैन
१००१	भित्रिबन नित्रासैन् खा पा	70710SSA08SS74	खोला	छैन	थापापोखरा	८	सामुदायिक	०	०	०	खानेपानी तथा घरायसी प्रयोग	वर्षभरी	छैन	छैन
१००२	भित्रिवन तित्रासैन	70710SSA08SS07	खोला	छैन	थापापोखरा , दुदेपानि	८	सामुदायिक	०	०	०	खानेपानी तथा घरायसी प्रयोग	वर्षभरी	छैन	छैन
१००३	भित्रिवन तित्रासैन खानेपा	70710SSA08SS81	खोला	छैन	दुधेपानि टोल	८	सामुदायिक	०	०	०	खानेपानी तथा घरायसी प्रयोग	वर्षभरी	छैन	छैन
१००४	भ्यागुते पानी	70710SSA08SS71	खोला	छैन	राङ्गेबगर	८	सामुदायिक	०	०	०	खानेपानी तथा घरायसी प्रयोग	वर्षभरी	छैन	छैन
१००५	भ्यागुतेपानि	70710SSA08SS15	खोला	छैन	माटिखुडुन, रागेबगर	८	सामुदायिक	०	०	०	खानेपानी तथा घरायसी प्रयोग	वर्षभरी	छैन	छैन
१००६	लाममेला मबेब क	70710SSA08SS77	खोला	छैन	गैलढ टोल	८	सामुदायिक	०	०	०	खानेपानी तथा घरायसी प्रयोग	<११ महिना	छैन	छैन
१००७	लाममेला मबेब ख	70710SSA08SS78	खोला	छैन	फगहिरेगडा टोल	८	सामुदायिक	०	०	०	खानेपानी तथा घरायसी प्रयोग	वर्षभरी	छैन	छैन
१००८	लामामेला ममेव	70710SSA08SS08	खोला	छैन	गैलड,गैरेगडा पानिमुला	८	सामुदायिक	०	०	०	खानेपानी तथा घरायसी प्रयोग	वर्षभरी	छैन	छैन

क्र.स.	वडा नं.	टोलहरूको नाम	टोलहरूको कोड	घरधुरी सम्बन्धि विवरण							जनसंख्या
				बाह्रमण/केत्री/सन्ध्यासी	जनजाती	नेवार	दलित	मुस्लिम	अन्य	जम्मा	
वडा नं १											
१	१	सुनार टोल	70710CA01C01	४	०	०	३	०	०	७	३८
२	१	बियार टोल	70710CA01C02	११	०	०	०	०	०	११	५७
३	१	लमगाउ पानी	70710CA01C03	२४	०	०	०	०	०	२४	१४०
४	१	गैड्रा टोल	70710CA01C04	७	०	०	०	०	०	७	३७
५	१	नैने टोल	70710CA01C05	१	०	०	१५	०	०	१६	८८
६	१	माथिल्लो मुड्रा	70710CA01C06	१४	०	०	३	०	०	१७	८५
७	१	रामबाडा टोल	70710CA01C07	३	०	०	३४	०	०	३७	२०३
८	१	घ्याम्नी टोल	70710CA01C08	२०	०	०	०	०	०	२०	१०४
९	१	चाखापाटा टोल	70710CA01C09	५	०	०	५	०	०	१०	५४
१०	१	काफलतोला	70710CA01C10	१७	०	०	४	०	०	२१	१०७
११	१	रमाइलो टोल	70710CA01C11	४२	०	०	१३	०	०	५५	३०९
१२	१	रातिमाटा	70710CA01C12	७	०	०	२	०	०	९	४८
१३	१	ओखलढुंगा टोल	70710CA01C13	७	०	०	०	०	०	७	३५
१४	१	रातिमाटा टोल	70710CA01C14	७	०	०	२	०	०	९	४७
१५	१	पिपलतडा टोल	70710CA01C15	४	१	०	०	०	०	५	२२
१६	१	टिमुरसेन टोल	70710CA01C16	५	०	०	१३	०	०	१८	१०३
१७	१	छताइना टोल	70710CA01C17	२	०	०	१	०	०	३	१७
१८	१	कुमाल टोल	70710CA01C18	१	०	०	५	०	०	६	३३
१९	१	घाटखेत टोल	70710CA01C19	३	०	०	१	०	०	४	२०
२०	१	दोबटो टोल	70710CA01C20	५	०	०	०	०	०	५	२६
२१	१	तल्लो मुड्रा	70710CA01C21	१७	०	०	१	०	०	१८	१००
२२	१	घिया बाडा	70710CA01C22	१६	०	०	३	०	०	१९	१०५
२३	१	बुडिना टोल	70710CA01C23	८	०	०	१२	०	०	२०	१०९
२४	१	नाउलिगडा टोल	70710CA01C24	२३	०	०	०	०	०	२३	११९
२५	१	बेदखोला टोल	70710CA01C25	१०	०	०	२१	०	०	३१	१५५
२६	१	ना धारा टोल	70710CA01C26	१७	०	०	०	०	०	१७	८८
२७	१	सोत्तर्गाउ टोल	70710CA01C27	१२	०	०	०	०	०	१२	६०
२८	१	सिम्लारुख टोल	70710CA01C28	७	०	०	०	०	०	७	३८
२९	१	अमेलबाडा टोल	70710CA01C29	१६	०	०	०	०	०	१६	८८
३०	१	लाची टोल	70710CA01C30	०	०	०	२५	०	०	२५	५३
३१	१	फ्रसाइना टोल	70710CA01C31	५	०	०	०	०	०	५	२६
३२	१	हलौडे टोल	70710CA01C32	६	०	०	१	०	०	७	३९
३३	१	खर्या टोल	70710CA01C33	१२	०	०	१	०	०	१३	६९
३४	१	सान्ना चाखा टोल	70710CA01C34	१२	०	०	१	०	०	१३	६४
३५	१	खर्या टोल दोश्री	70710CA01C35	१०	०	०	०	०	०	१०	५१
३६	१	सुजेडा टोल	70710CA01C36	४	२४	०	०	०	०	२८	१४२
३७	१	सुनगैरा टोल	70710CA01C37	१९	२	०	०	०	०	२१	१११
३८	१	बुढाबालुवा टोल	70710CA01C38	१२	०	०	०	०	०	१२	६३
३९	१	माछा लोड टोल	70710CA01C39	९	०	०	७	०	०	१६	८०
४०	१	नाथामारे टोल	70710CA01C40	४	०	०	०	०	०	४	२१
४१	१	कार्की टोल	70710CA01C41	१२	०	०	०	०	०	१२	६०
४२	१	रावल टोल	70710CA01C42	१३	०	०	०	०	०	१३	७०
४३	१	कामी टोल	70710CA01C43	१	०	०	९	०	०	१०	५६
४४	१	दम्का टोल	70710CA01C44	७	०	०	०	०	०	७	४१

४५	१	दोबाटा टोल	70710CA01C45	५	०	०	०	०	०	५	३०
४६	१	बिन्द्रासैनि टोल	70710CA01C46	१३	०	०	२०	०	०	३३	१७६
<b>जम्मा</b>				<b>४५९</b>	<b>२७</b>	<b>०</b>	<b>२०२</b>	<b>०</b>	<b>०</b>	<b>६८८</b>	<b>३५८७</b>
<b>वडा नं २</b>											
४७	२	कुमाल टोल दोश्रो	70710CA02C01	१	०	०	५	०	०	६	३४
४८	२	लामाचौर टोल	70710CA02C02	१२	०	०	०	०	०	१२	७१
४९	२	खोल्तेपानी टोल	70710CA02C03	५	०	०	५	०	०	१०	५९
५०	२	माझभुलु	70710CA02C04	१०	०	०	९	०	०	१९	१०८
५१	२	मिलन चोक	70710CA02C05	१४	०	०	१८	०	०	३२	१७७
५२	२	बिउराखेत टोल	70710CA02C06	१२	०	०	०	०	०	१२	६९
५३	२	सिम टोल	70710CA02C07	११	०	०	०	०	०	११	६६
५४	२	अत्तरगाणा टोल	70710CA02C08	१	०	०	१०	०	०	११	६६
५५	२	साल्लेटाकुरा टोल	70710CA02C09	०	०	०	१०	०	०	१०	६०
५६	२	अम्लिसेन टोल	70710CA02C10	२	०	०	०	०	०	२	१२
५७	२	लेखटोल	70710CA02C11	९	०	०	८	०	०	१७	१०२
५८	२	बाहुन गाउँ	70710CA02C12	१०	०	०	२	०	०	१२	७२
५९	२	खलगडा टोल	70710CA02C13	३०	०	०	२	०	०	३२	१८०
६०	२	कडबडी टोल	70710CA02C14	४	०	०	१	०	०	५	३०
६१	२	आम गैरा टोल	70710CA02C15	६	०	०	१	०	०	७	४२
६२	२	तादी टोल	70710CA02C16	२९	०	०	९	०	०	३८	२२८
<b>जम्मा</b>				<b>१५६</b>	<b>०</b>	<b>०</b>	<b>८०</b>	<b>०</b>	<b>०</b>	<b>२३६</b>	<b>१३७६</b>
<b>वडा नं ३</b>											
६३	३	भुम्के टोल	70710CA03C01	१०	०	०	०	०	०	१०	५०
६४	३	केउगाड टोल	70710CA03C02	२०	०	०	०	०	०	२०	१०४
६५	३	सालघाडी टोल	70710CA03C03	१०	०	०	०	०	०	१०	५०
६६	३	काले आँप टोल	70710CA03C04	९	०	०	०	०	०	९	४७
६७	३	सल्यान डाडा टोल	70710CA03C05	४	०	०	०	०	०	४	२०
६८	३	भदौरे आप टोल	70710CA03C06	८	०	०	०	०	०	८	४१
६९	३	सिमलगेरा टोल	70710CA03C07	१३	०	०	०	०	०	१३	६५
७०	३	लेख टोल क	70710CA03C08	९	०	०	४	०	०	१३	६५
७१	३	चाड बुन्ने गडा टोल	70710CA03C09	०	०	०	७	०	०	७	३५
७२	३	लम्काने टोल	70710CA03C10	१	२	०	०	०	०	३	१४
७३	३	ठुलाखाल टोल	70710CA03C11	१०	०	०	०	०	०	१०	५०
७४	३	पान्लाबाटा टोल	70710CA03C12	१०	०	०	१५	०	०	२५	१२५
७५	३	बुढागडा टोल	70710CA03C13	१०	०	०	०	०	०	१०	५१
७६	३	डोब्रा टोल	70710CA03C14	५	०	०	२	०	०	७	३५
७७	३	सिम टोल दोश्रो	70710CA03C15	७	०	०	०	०	०	७	३५
७८	३	लम्काने टोल दोश्रो	70710CA03C16	१	२	०	०	०	०	३	१६
७९	३	रामखोला टोल	70710CA03C17	१५	०	०	८	०	०	२३	१३३
८०	३	सिरूवान टोल	70710CA03C18	५	०	०	१	०	०	६	३०
८१	३	सेलघाडि टोल	70710CA03C19	१०	०	०	२	०	०	१२	६०
८२	३	जिम्माकरा दाडे टोल	70710CA03C20	७	०	०	५	०	०	१२	६२
८३	३	लोडे क टोल	70710CA03C21	९	३	०	१४	०	०	२६	१३७
८४	३	लोडे ख टोल	70710CA03C22	१२	०	०	४	०	०	१६	८०
८५	३	राक्से टोल	70710CA03C23	६	०	०	०	०	०	६	३०
८६	३	राक्से टोल दोश्रो	70710CA03C24	६	०	०	०	०	०	६	३०
८७	३	ढकढके टोल	70710CA03C25	७	०	०	०	०	०	७	३५
८८	३	लोपडेक टोल	70710CA03C26	१२	०	०	०	०	०	१२	६०
८९	३	चलाउने गडा टोल	70710CA03C27	४	०	०	०	०	०	४	२०
९०	३	लोपडे ख टोल	70710CA03C28	१०	०	०	०	०	०	१०	५०
९१	३	ठुलागाब टोल	70710CA03C29	६	०	०	०	०	०	६	३०
९२	३	रुप्से टोल	70710CA03C30	५	०	०	०	०	०	५	२७
९३	३	बतासे टोल	70710CA03C31	५	०	०	०	०	०	५	२७
९४	३	सेला घाट टोल	70710CA03C32	६	०	०	०	०	०	६	३०
९५	३	ज्यारिम खोला टोल	70710CA03C33	७	०	०	०	०	०	७	३५

९६	३	लोपेक टोल दोश्रो	70710CA03C34	१०	०	०	०	०	०	१०	५१
९७	३	सेलाघाटल टोल	70710CA03C35	६	०	०	०	०	०	६	३०
९८	३	ज्यारिमखोला टोल	70710CA03C36	७	०	०	०	०	०	७	३५
९९	३	खैरे खोला टोल	70710CA03C37	२	०	०	१	०	०	३	१६
१००	३	सुवाछेडा टोल	70710CA03C38	२	०	०	०	०	०	२	१३
१०१	३	माथिल्लो केलाडी टोल	70710CA03C39	१	०	०	०	०	०	१	७
१०२	३	तल्लो बिजु टोल	70710CA03C40	४	०	०	०	०	०	४	२२
१०३	३	माथिल्लो बिजु टोल	70710CA03C41	१०	०	०	१०	०	०	२०	१३५
१०४	३	लेख टोल	70710CA03C42	९	०	०	०	०	०	९	४५
१०५	३	माथिल्लो गाउँटोल	70710CA03C43	९	०	०	०	०	०	९	४५
१०६	३	ओखलढुङा टोल	70710CA03C44	७	०	०	०	०	०	७	३७
१०७	३	पानीमुला टोल	70710CA03C45	८	०	०	०	०	०	८	४२
१०८	३	गणेश पानी टोल	70710CA03C46	६	०	०	०	०	०	६	३०
१०९	३	चौपाता टोल	70710CA03C47	२	०	०	०	०	०	२	१२
११०	३	कोट टोल	70710CA03C48	१०	०	०	०	०	०	१०	५३
१११	३	खैरे खोला टोल दोश्रो	70710CA03C49	२	०	०	१	०	०	३	१९
११२	३	स्वाछेडा टोल	70710CA03C50	२	०	०	०	०	०	२	१२
११३	३	माथिल्लो गाउँ टोल दोश्रो	70710CA03C51	११	०	०	०	०	०	११	५५
११४	३	पानिमुला टोल	70710CA03C52	८	०	०	०	०	०	८	४०
११५	३	रातिमाटा टोल दोश्रो	70710CA03C53	१	०	०	०	०	०	१	६
११६	३	माथिल्लो बोल्दे	70710CA03C54	३	०	०	६	०	०	९	४५
११७	३	तल्लो बोल्दे	70710CA03C55	१०	०	०	०	०	०	१०	५१
११८	३	चाकपाडे टोल	70710CA03C56	४	०	०	०	०	०	४	२२
११९	३	आँपरुख टोल	70710CA03C57	१	०	०	०	०	०	१	६
१२०	३	टुप्पाघर टोल	70710CA03C58	४	०	०	०	०	०	४	२२
१२१	३	चानु टोल ख	70710CA03C59	७	०	०	३	०	०	१०	५१
१२२	३	चानु क टोल	70710CA03C60	९	०	०	०	०	०	९	४६
१२३	३	चिउराखांद टोल	70710CA03C61	१२	३	०	०	०	०	१५	७७
१२४	३	तल्लो तोलिपानी टोल	70710CA03C62	१६	०	०	२२	०	०	३८	१९७
१२५	३	खुप्पु टोल	70710CA03C63	१०	२	०	२	०	०	१४	७७
१२६	३	बदबदे टोल	70710CA03C64	२०	०	०	२६	०	०	४६	२५१
१२७	३	टिमुर पानी टोल	70710CA03C65	३	०	०	१	०	०	४	२१
१२८	३	डाडाटोल	70710CA03C66	०	०	०	२५	०	०	२५	१२५
१२९	३	बदबदे टोल दोश्रो	70710CA03C67	१०	०	०	२६	०	०	३६	१८०
१३०	३	खुप्पु टोल दोश्रो	70710CA03C68	९	२	०	०	०	०	११	५५
१३१	३	टिमुरपानी	70710CA03C69	३	०	०	१	०	०	४	२२
१३२	३	चिसे बाडा टोल	70710CA03C70	१२	०	०	०	०	०	१२	६३
१३३	३	केलाडी टोल	70710CA03C71	२	०	०	३	०	०	५	२७
१३४	३	सिम्ले	70710CA03C72	०	०	०	४	०	०	४	२०
१३५	३	गैरा टोल	70710CA03C73	०	०	०	७	०	०	७	३५
१३६	३	तल्लो थाल्पाटा टोल	70710CA03C74	८	०	०	०	०	०	८	४३
१३७	३	आटिचौर टोल	70710CA03C75	१३	०	०	०	०	०	१३	६७
१३८	३	अदारे टोल	70710CA03C76	७	०	०	१	०	०	८	४०
१३९	३	तानीकोट	70710CA03C77	१४	१	०	५	०	०	२०	१००
१४०	३	बड्डिपनेरा टोल	70710CA03C78	६	०	०	५	०	०	११	५५
१४१	३	माथिपानी टोल	70710CA03C79	८	३	०	०	०	०	११	५५
१४२	३	बैबाडा टोल	70710CA03C80	१५	०	०	२	०	०	१७	८५
१४३	३	माजगाउ टोल/बैबाडा टोल	70710CA03C81	१०	२	०	५	०	०	१७	८६
१४४	३	पलाडा	70710CA03C82	११	०	०	१	०	०	१२	६२
१४५	३	पलाडा क टोल	70710CA03C83	१३	०	०	०	०	०	१३	६५
१४६	३	बिन्द्रासैनी टोल	70710CA03C84	१७	०	०	०	०	०	१७	८७
<b>जम्मा</b>				<b>६३३</b>	<b>२०</b>	<b>०</b>	<b>२१९</b>	<b>०</b>	<b>०</b>	<b>८७२</b>	<b>४५२२</b>
<b>वडा नं ४</b>											
१४७	४	बजार ग	70710CA04C01	५०	०	०	१०	०	०	६०	३१९
१४८	४	बजार ख	70710CA04C02	३५	०	०	५	०	०	४०	२०६

१४९	४	बजार क	70710CA04C03	४०	०	०	१०	०	०	५०	२७३
१५०	४	दलित टोल	70710CA04C04	०	०	०	३२	०	०	३२	१६०
१५१	४	पिपल चौतारा	70710CA04C05	८	०	०	०	०	०	८	४२
१५२	४	बागोपानी	70710CA04C06	४	०	०	०	०	०	४	२०
१५३	४	कोलाघर क	70710CA04C07	४	०	०	०	०	०	४	२२
१५४	४	बोक्सडा	70710CA04C08	६	०	०	०	०	०	६	३२
१५५	४	बास रूख	70710CA04C09	५	०	०	०	०	०	५	२५
१५६	४	तल गाउँ	70710CA04C10	९	०	०	१	०	०	१०	५५
१५७	४	ढाङ्टा	70710CA04C11	७	०	०	१	०	०	८	३९
१५८	४	रौडगा जुजे	70710CA04C12	४	०	०	३	०	०	७	३५
१५९	४	मेल पोखरी	70710CA04C13	६	०	०	०	०	०	६	३२
१६०	४	भुवा सेलाउने	70710CA04C14	६	०	०	८	०	०	१४	७३
१६१	४	राउतेपदडा	70710CA04C15	५	०	०	३	०	०	८	४१
१६२	४	बासरूख	70710CA04C16	५	०	०	०	०	०	५	२५
१६३	४	गगनपानि	70710CA04C17	८	०	०	२	०	०	१०	५३
१६४	४	चिसाखोला	70710CA04C18	६	०	०	०	०	०	६	३४
१६५	४	लेखा घर	70710CA04C19	१	०	०	८	०	०	९	४५
१६६	४	कोलगडाल	70710CA04C20	२	०	०	५	०	०	७	३५
१६७	४	कपलगैरा	70710CA04C21	१	०	०	१०	०	०	११	५८
१६८	४	सल्लेरी	70710CA04C22	१२	०	०	४	०	०	१६	९८
१६९	४	चौतारा टोल	70710CA04C23	१५	०	०	२	०	०	१७	८५
१७०	४	लेखाघर	70710CA04C24	१	०	०	८	०	०	९	४५
१७१	४	कपल गैरा	70710CA04C25	१	०	०	७	०	०	८	४०
१७२	४	चाखा	70710CA04C26	८	०	०	०	०	०	८	४१
१७३	४	बण्डालीमाडु	70710CA04C27	०	०	०	५	०	०	५	२५
१७४	४	नथखोला	70710CA04C28	१२	०	०	२	०	०	१४	७०
१७५	४	भाडाल्ले	70710CA04C29	५	०	०	०	०	०	५	२५
१७६	४	पानी खोला	70710CA04C30	१२	०	०	०	०	०	१२	६०
१७७	४	सिमल रूख	70710CA04C31	८	०	०	०	०	०	८	४०
१७८	४	रागसे	70710CA04C32	९	०	०	०	०	०	९	४५
१७९	४	बादेपडा	70710CA04C33	१०	०	०	०	०	०	१०	५१
१८०	४	कोलाघर	70710CA04C34	४	०	०	०	०	०	४	२२
१८१	४	नाउली पातल	70710CA04C35	८	०	०	०	०	०	८	४३
१८२	४	दलित टोल तेश्रो	70710CA04C36	०	०	०	२५	०	०	२५	१४१
१८३	४	झिलिमिले	70710CA04C37	८	०	०	०	०	०	८	३९
१८४	४	डाडाघर	70710CA04C38	८	०	०	०	०	०	८	४२
१८५	४	लामवाडा	70710CA04C39	१९	०	०	८	०	०	२७	१३५
१८६	४	भनथान	70710CA04C40	९	०	०	०	०	०	९	४५
१८७	४	साउँद टोल	70710CA04C41	७	०	०	०	०	०	७	३५
१८८	४	थोरेन टोल	70710CA04C42	६	०	०	०	०	०	६	३१
१८९	४	सिमटोल	70710CA04C43	९	०	०	१	०	०	१०	५५
१९०	४	टिमलेटा	70710CA04C44	५	०	०	०	०	०	५	२५
१९१	४	थोरेन	70710CA04C45	६	०	०	०	०	०	६	३१
१९२	४	पिपल चौतारा दोश्रो	70710CA04C46	७	०	०	०	०	०	७	४०
१९३	४	गोदे	70710CA04C47	१६	०	०	३	०	०	१९	१०५
१९४	४	पल्लावन	70710CA04C48	११	०	०	०	०	०	११	६०
१९५	४	चिउरासैन	70710CA04C49	८	०	०	५	०	०	१३	६५
१९६	४	चिउसैन	70710CA04C50	७	०	०	०	०	०	७	३५
१९७	४	टुनिखोला	70710CA04C51	५	०	०	३	०	०	८	४१
१९८	४	नाथेसैन	70710CA04C52	६	०	०	२	०	०	८	४४
१९९	४	बाडी खोला	70710CA04C53	०	०	०	६	०	०	६	३१
२००	४	लेख टोल दोश्रो	70710CA04C54	६	०	०	५	०	०	११	५५
२०१	४	बेडु रूख	70710CA04C55	६	०	०	२	०	०	८	३९
२०२	४	जडाभिता	70710CA04C56	६	०	०	०	०	०	६	२९
२०३	४	टोलठान	70710CA04C57	७	०	०	१	०	०	८	४४

२०४	४	डोपका	70710CA04C58	९	०	०	२	०	०	११	५८
२०५	४	चाफ़ी	70710CA04C59	४	०	०	०	०	०	४	२३
२०६	४	लुडगि	70710CA04C60	७	०	०	०	०	०	७	३५
२०७	४	खानिखोला	70710CA04C61	३	०	०	३	०	०	६	३१
२०८	४	खोल्टेपानि	70710CA04C62	०	०	०	११	०	०	११	६०
२०९	४	सलेनि डाडा	70710CA04C63	५	०	०	३	०	०	८	४५
२१०	४	सलेनि डाडा मुल्लो	70710CA04C64	०	०	०	५	०	०	५	२५
२११	४	देवलडा	70710CA04C65	८	०	०	०	०	०	८	४१
२१२	४	बेलुक	70710CA04C66	६	०	०	०	०	०	६	२७
२१३	४	तितेचिउरी	70710CA04C67	६	०	०	०	०	०	६	२८
२१४	४	नावापानी	70710CA04C68	४	०	०	५	०	०	९	४५
२१५	४	ओदालपानी	70710CA04C69	७	०	०	०	०	०	७	३५
२१६	४	नायक बाडा	70710CA04C70	५	०	०	५	०	०	१०	५१
२१७	४	बडरूख	70710CA04C71	३	०	०	५	०	०	८	४२
२१८	४	खाटा	70710CA04C72	६	०	०	०	०	०	६	३१
२१९	४	मल्लो दग्डे	70710CA04C73	२	०	०	९	०	०	११	५५
२२०	४	छडापडा	70710CA04C74	५	०	०	११	०	०	१६	८२
२२१	४	तल्लो दग्डे	70710CA04C75	२	०	०	१२	०	०	१४	७०
२२२	४	निमाडे टोल	70710CA04C76	४	०	०	०	०	०	४	२२
२२३	४	प्रशान्त टोल	70710CA04C77	६	०	०	०	०	०	६	२९
२२४	४	खाडगा टोल	70710CA04C78	५	०	०	०	०	०	५	२५
२२५	४	टुनिखोला दोश्रो	70710CA04C79	७	०	०	३	०	०	१०	५४
२२६	४	मिलनचोक	70710CA04C80	७	०	०	९	०	०	१६	८४
२२७	४	चावड	70710CA04C81	८	०	०	०	०	०	८	४२
२२८	४	नाथेसैन दोश्रो	70710CA04C82	६	०	०	२	०	०	८	४१
२२९	४	बडी खोला	70710CA04C83	०	०	०	७	०	०	७	३५
२३०	४	दुदेचौका	70710CA04C84	४	०	०	४	०	०	८	४१
२३१	४	सुगुरखाल	70710CA04C85	६	०	०	१	०	०	७	३५
२३२	४	चाफ़ी टोल	70710CA04C86	४	०	०	०	०	०	४	२०
२३३	४	ओदाल पानी	70710CA04C87	७	०	०	०	०	०	७	३५
२३४	४	नायकबाडा	70710CA04C88	५	०	०	५	०	०	१०	५२
२३५	४	दलित टोल दोश्रो	70710CA04C89	०	०	०	८	०	०	८	४५
२३६	४	भुम्के	70710CA04C90	५	०	०	०	०	०	५	२५
२३७	४	फुलबारी	70710CA04C91	८	०	०	१	०	०	९	४७
२३८	४	बुढागडा	70710CA04C92	४	०	०	८	०	०	१२	६३
२३९	४	रातिमाटा दोश्रो	70710CA04C93	९	०	०	०	०	०	९	४६
२४०	४	तलिगाउँ	70710CA04C94	६	०	०	०	०	०	६	३१
२४१	४	गैरा	70710CA04C95	७	०	०	०	०	०	७	३६
२४२	४	डाडा टोल	70710CA04C96	९	०	०	०	०	०	९	४५
२४३	४	सातले	70710CA04C97	८	०	०	०	०	०	८	४८
२४४	४	छडापडा मुहान	70710CA04C98	५	०	०	९	०	०	१४	७२
२४५	४	राजिगाउँ	70710CA04C99	५	०	०	०	०	०	५	२५
२४६	४	जगलघाट	70710CA04C100	७	०	०	१	०	०	८	४२
२४७	४	चौपाते	70710CA04C101	८	०	०	१	०	०	९	४५
२४८	४	पारि प्रशान्त टोल	70710CA04C102	५	०	०	०	०	०	५	२५
२४९	४	दुबौरा टोल	70710CA04C103	१०	०	०	०	०	०	१०	५१
२५०	४	खाडगा टोल	70710CA04C104	५	०	०	०	०	०	५	२६
जम्मा				७३१	०	०	३१७	०	०	१०४८	५४५२
वडा नं ५											
२५१	५	नवदुर्गा टोल	70710CA05C01	०	०	०	३	०	०	३	१४
२५२	५	भाडेखक टोल	70710CA05C02	१	०	०	२	०	०	३	१६
२५३	५	पल्लो धुरगांड टोल	70710CA05C03	०	०	०	४	०	०	४	२६
२५४	५	तिखादुङ्गा	70710CA05C04	२	०	०	०	०	०	२	१०
२५५	५	मयाकाडा बिष्ट टोल	70710CA05C05	३	०	०	०	०	०	३	१७
२५६	५	वल्लो थोलु	70710CA05C06	१३	०	०	०	०	०	१३	७८

२५७	५	बाङ्गि टोल	70710CA05C07	६	०	०	१४	०	०	२०	१२०
२५८	५	पुनेपातल टोल	70710CA05C08	२	०	०	०	०	०	२	१०
२५९	५	रुडा बैस	70710CA05C09	३	०	०	२०	०	०	२३	१३८
२६०	५	सैनटोल	70710CA05C10	०	०	०	७	०	०	७	४२
२६१	५	चामेतोलि	70710CA05C11	५	०	०	१२	०	०	१७	१०२
२६२	५	जुमतला टोल	70710CA05C12	२	०	०	०	०	०	२	१२
२६३	५	तिलचौर टोल	70710CA05C13	१८	०	०	२	०	०	२०	१२०
२६४	५	दमाई टोल	70710CA05C14	०	०	०	२	०	०	२	१३
२६५	५	माथिल्लो गाउँ टोल	70710CA05C15	८	०	०	२	०	०	१०	६०
२६६	५	तल्लो गाउँ टोल	70710CA05C16	१३	०	०	५	०	०	१८	१०८
२६७	५	बिन्काना	70710CA05C17	१०	०	०	०	०	०	१०	६०
२६८	५	रूडि खोला टोल	70710CA05C18	५	०	०	०	०	०	५	३०
२६९	५	दह टोल	70710CA05C19	०	०	०	७	०	०	७	४२
२७०	५	सिम टोल तेथ्रो	70710CA05C20	६	०	०	०	०	०	६	३४
२७१	५	बण्डाली टोल	70710CA05C21	३	०	०	०	०	०	३	१५
२७२	५	जडे आम	70710CA05C22	२	०	०	०	०	०	२	८
२७३	५	ल्वारबाडा टोल	70710CA05C23	०	०	०	१२	०	०	१२	५९
२७४	५	कालिकास्थान	70710CA05C24	६	०	०	०	०	०	६	३६
२७५	५	माथिल्लो दुलाल	70710CA05C25	३	०	०	०	०	०	३	१८
२७६	५	मर्याकडा बामन टोल	70710CA05C26	४	०	०	०	०	०	४	२४
२७७	५	मयाकडा	70710CA05C27	१०	०	०	१	०	०	११	६६
२७८	५	सेलिबाडा टोल	70710CA05C28	५	०	०	०	०	०	५	३०
२७९	५	सैन टोल	70710CA05C29	०	०	०	१०	०	०	१०	५१
२८०	५	सलेरि टोल	70710CA05C30	२	०	०	०	०	०	२	८
२८१	५	नौलाघर टोल	70710CA05C31	२	०	०	०	०	०	२	७
२८२	५	मल्ला गाउ	70710CA05C32	१०	०	०	७	०	०	१७	८१
२८३	५	खाटे घर	70710CA05C33	७	०	०	०	०	०	७	४२
२८४	५	कुल्या माडु	70710CA05C34	३	०	०	०	०	०	३	१७
२८५	५	तल्लोरतिखाल	70710CA05C35	५	०	०	१०	०	०	१५	६४
२८६	५	कोलडाडा टोल	70710CA05C36	४	०	०	०	०	०	४	२४
२८७	५	रुडी खोला	70710CA05C37	४	०	०	०	०	०	४	२४
२८८	५	डुमवारया	70710CA05C38	४	०	०	०	०	०	४	२४
२८९	५	पाँगाखाल	70710CA05C39	२	०	०	०	०	०	२	८
२९०	५	कालिका थान	70710CA05C40	२	०	०	०	०	०	२	११
२९१	५	भाडे थोलु ख	70710CA05C41	३	०	०	०	०	०	३	२०
२९२	५	भाडे थोलु क	70710CA05C42	४	०	०	०	०	०	४	२२
२९३	५	गैरा घर	70710CA05C43	६	०	०	०	०	०	६	३६
२९४	५	बगुर	70710CA05C44	५	०	०	०	०	०	५	३०
२९५	५	पातिफाल्ने टोल	70710CA05C45	४	०	०	०	०	०	४	२६
२९६	५	पिपलरुख टोल	70710CA05C46	१०	०	०	८	०	०	१८	१०८
२९७	५	धुलेगल्फा टोल	70710CA05C47	०	०	०	२	०	०	२	११
२९८	५	बुढाखाल टोल	70710CA05C48	१०	०	०	१०	०	०	२०	१२०
२९९	५	भङ्गुर टोल	70710CA05C49	१३	०	०	०	०	०	१३	७८
३००	५	ओखला ढाङ्टा	70710CA05C50	८	०	०	६	०	०	१४	८४
३०१	५	बिपिटि	70710CA05C51	३	०	०	०	०	०	३	२०
३०२	५	तल्लो गरेन	70710CA05C52	२	०	०	०	०	०	२	१३
३०३	५	माथि घर	70710CA05C53	४	०	०	०	०	०	४	२७
३०४	५	तल्लो दुलाल टोल	70710CA05C54	५	०	०	०	०	०	५	३०
३०५	५	चौतारा टोल दोथ्रो	70710CA05C55	९	०	०	०	०	०	९	५४
३०६	५	मुल्लो गाउँखेत	70710CA05C56	५	०	०	०	०	०	५	३०
३०७	५	गाउँखेत	70710CA05C57	७	०	०	०	०	०	७	४२
३०८	५	पातल चिउरी	70710CA05C58	४	०	०	१	०	०	५	२५
३०९	५	काँडा टोल	70710CA05C59	११	०	०	०	०	०	११	६६
३१०	५	टोटके साल	70710CA05C60	१०	०	०	०	०	०	१०	५०
३११	५	कुरिगाउँ	70710CA05C61	१०	०	०	०	०	०	१०	५०



३१२	५	झिम्म टोल	70710CA05C62	७	४	०	०	०	०	११	५४
३१३	५	बैस टोल	70710CA05C63	७	०	०	१	०	०	८	४८
३१४	५	टल्लो बैस	70710CA05C64	०	०	०	३	०	०	३	२२
३१५	५	रुडा टोल	70710CA05C65	०	०	०	५	०	०	५	३०
३१६	५	ओखलढुङगा	70710CA05C66	०	०	०	६	०	०	६	३६
३१७	५	सालघारी	70710CA05C67	३	०	०	४	०	०	७	४२
३१८	५	खालगडा	70710CA05C68	९	०	०	७	०	०	१६	८३
३१९	५	आमरुख टोल	70710CA05C69	२	०	०	४	०	०	६	३६
३२०	५	बेलरुख टोल	70710CA05C70	९	०	०	३	०	०	१२	७२
३२१	५	थकाली गैरा	70710CA05C71	१	०	०	४	०	०	५	२९
३२२	५	धुरगाउँ टोल	70710CA05C72	०	०	०	३५	०	०	३५	१७१
३२३	५	ज्यारिमे टोल	70710CA05C73	९	०	०	०	०	०	९	४६
<b>जम्मा</b>				<b>३५५</b>	<b>४</b>	<b>०</b>	<b>२१९</b>	<b>०</b>	<b>०</b>	<b>५७८</b>	<b>३२८०</b>
<b>वडा नं ६</b>											
३२४	६	कैलाबस्ति टोल	70710CA06C01	६	०	०	०	०	०	६	४०
३२५	६	कालासेन टोल	70710CA06C02	५	०	०	३	०	०	८	४४
३२६	६	सिराडि टोल	70710CA06C03	८	०	०	०	०	०	८	४३
३२७	६	कुटिडाडा टोल	70710CA06C04	१६	०	०	१४	०	०	३०	१५४
३२८	६	बगुरखाल टोल	70710CA06C05	५	०	०	३०	०	०	३५	१८६
३२९	६	कोल्डा टोल	70710CA06C06	१२	०	०	०	०	०	१२	६४
३३०	६	राङ्गे बगर टोल	70710CA06C07	७	०	०	०	०	०	७	४२
३३१	६	तुल्ला टोल	70710CA06C08	२१	५९	०	३३	०	०	११३	५८९
३३२	६	गैलड टोल	70710CA06C09	१०	०	०	५	०	०	१५	८१
३३३	६	स्यलेकरा टोल	70710CA06C10	७	०	०	०	०	०	७	४३
३३४	६	कल्यान टोल	70710CA06C11	८	०	०	१	०	०	९	५१
३३५	६	नावगाडे टोल	70710CA06C12	१७	०	०	०	०	०	१७	९६
३३६	६	पानी मुला क टोल	70710CA06C13	०	०	०	१	०	०	१	४
३३७	६	पानीमुला (ग) टोल	70710CA06C14	०	०	०	१०	०	०	१०	५२
३३८	६	पानीमुला (ख) टोल	70710CA06C15	०	०	०	८	०	०	८	४३
३३९	६	दाडे टोल	70710CA06C16	१०	०	०	१९	०	०	२९	१५४
३४०	६	ढाडाथाई रामखोला टोल	70710CA06C17	१	०	०	८	०	०	९	४९
३४१	६	रातागडा टोल	70710CA06C18	४	०	०	१८	०	०	२२	११४
३४२	६	पियतडा टोल	70710CA06C19	२०	०	०	०	०	०	२०	१०४
३४३	६	कुनिगडा टोल	70710CA06C20	१८	१	०	३	०	०	२२	११३
३४४	६	आमगैरा टोल	70710CA06C21	१२	०	०	५	०	०	१७	९३
३४५	६	कोटवाडा क टोल	70710CA06C22	८	०	०	०	०	०	८	४५
३४६	६	कोटवाडा ख टोल	70710CA06C23	४	०	०	१२	०	०	१६	८४
३४७	६	कपलतोलि टोल	70710CA06C24	०	०	०	४०	०	०	४०	२०६
३४८	६	बाडे पानि टोल	70710CA06C25	११	०	०	०	०	०	११	५८
३४९	६	ग्वालेखेति टोल	70710CA06C26	१८	०	०	१०	०	०	२८	१४१
३५०	६	तलुनि टोल	70710CA06C27	२५	०	०	४	०	०	२९	१४५
<b>जम्मा</b>				<b>२५३</b>	<b>६०</b>	<b>०</b>	<b>२२४</b>	<b>०</b>	<b>०</b>	<b>५३७</b>	<b>२८३८</b>
<b>वडा नं ७</b>											
३५१	७	बिनेखोला टोल	70710CA07C01	१२	०	०	०	०	०	१२	६७
३५२	७	चोका टोल	70710CA07C02	१९	०	०	४	०	८	३१	१५५
३५३	७	सल्लेगडा	70710CA07C03	९	०	०	२	०	०	११	५८
३५४	७	खड्का टोल	70710CA07C04	२	०	०	०	०	०	२	१०
३५५	७	शाहि टोल	70710CA07C05	२	०	०	०	०	०	२	७
३५६	७	बामन टोल	70710CA07C06	५	०	०	०	०	०	५	२८
३५७	७	सेउडेखेत	70710CA07C07	१५	०	०	०	०	०	१५	७८
३५८	७	खिरसैन्	70710CA07C08	१०	०	०	१	०	०	११	५५
३५९	७	माडूगडा	70710CA07C09	४	०	०	०	०	०	४	२३
३६०	७	मटूरा	70710CA07C10	६	०	०	०	०	०	६	३२
३६१	७	बूडा गडा	70710CA07C11	४	०	०	०	०	०	४	१८
३६२	७	बिरिय टोल	70710CA07C12	४	०	०	०	०	०	४	२०

३६३	७	कानजड टोल	70710CA07C13	५	०	०	०	०	५	२९	
३६४	७	रिठा टोल	70710CA07C14	१०	०	०	०	०	१०	५२	
३६५	७	चमढाय टोल	70710CA07C15	५	०	०	०	०	५	२८	
३६६	७	सैनेगडा खा पा	70710CA07C16	५	०	०	०	०	५	२६	
३६७	७	भटिना टोल	70710CA07C17	३	०	०	०	०	३	१८	
३६८	७	गर्ज	70710CA07C18	३	०	०	०	०	३	१७	
३६९	७	सल्ला रूख	70710CA07C19	१२	०	०	५	०	१७	८९	
३७०	७	दूदिला टोल	70710CA07C20	१०	०	०	४	०	१४	७३	
३७१	७	घिय मेला	70710CA07C21	१	०	०	४	०	५	२७	
३७२	७	भागो झाडने	70710CA07C22	४	०	०	१०	०	१४	७२	
३७३	७	अचौड	70710CA07C23	९	०	०	१	०	१०	५३	
३७४	७	कैलुपाईला टोल	70710CA07C24	०	०	०	४	०	४	२६	
३७५	७	नौखम्म टोल	70710CA07C25	७	०	०	५	०	१२	६०	
३७६	७	बराले गाड	70710CA07C26	२८	८	०	३	०	३९	२०७	
३७७	७	जालडास्रे टोल	70710CA07C27	३	०	०	४	०	७	३८	
३७८	७	बगल देउ	70710CA07C28	१३	२	०	०	०	१५	७५	
३७९	७	ल्वार बाडा	70710CA07C29	०	०	०	११	०	११	५५	
३८०	७	घोगाकाटने टोल	70710CA07C30	२	०	०	०	०	२	८	
३८१	७	लुगा पोखरा	70710CA07C31	१०	०	०	२	०	१२	६२	
३८२	७	सडेपातल टोल	70710CA07C32	३	०	०	०	०	३	१३	
३८३	७	शलेगडा टोल	70710CA07C33	१०	०	०	०	०	१०	५०	
३८४	७	डोबरि खोला	70710CA07C34	९	०	०	०	०	९	४८	
३८५	७	तल्लो बासकाडा	70710CA07C35	१६	०	०	२	०	१८	९०	
३८६	७	स्यलेकरा टोल दोश्रो	70710CA07C36	७	०	०	०	०	७	३६	
३८७	७	ढिकी हाल्ने	70710CA07C37	६	०	०	०	०	६	३०	
३८८	७	शेट्टे	70710CA07C38	१०	०	०	०	०	१०	५१	
३८९	७	बिचगाऊ	70710CA07C39	३	०	०	०	०	३	१६	
३९०	७	भन्थान	70710CA07C40	५	०	०	०	०	५	३०	
३९१	७	नेटाकोट	70710CA07C41	६	०	०	०	०	६	३३	
३९२	७	सैने गडा	70710CA07C42	१५	०	०	०	०	१५	७९	
३९३	७	धाईडा टोल	70710CA07C43	१६	०	०	१	०	१७	९०	
३९४	७	पातिशाला टोल	70710CA07C44	२१	०	०	०	०	२१	१११	
३९५	७	बुका खोला	70710CA07C45	०	०	०	४	०	४	१८	
३९६	७	गैरे गडा	70710CA07C46	८	०	०	५	०	१३	६७	
३९७	७	धामी खेत	70710CA07C47	११	०	०	०	०	११	५५	
३९८	७	कुटमाल टोल	70710CA07C48	७	०	०	०	०	७	३६	
३९९	७	कलाम	70710CA07C49	१	०	०	०	०	१	५	
४००	७	बराले	70710CA07C50	२५	०	०	०	०	२५	१२८	
<b>जम्मा</b>				<b>४०१</b>	<b>१०</b>	<b>०</b>	<b>७२</b>	<b>०</b>	<b>८</b>	<b>४९१</b>	<b>२५५२</b>
<b>वडा नं ८</b>											
४०१	८	पेलेखेत	70710CA08C01	७	०	०	०	०	७	३७	
४०२	८	सान्नेबगर टोल	70710CA08C02	५	०	०	०	०	५	२७	
४०३	८	पुनेपाटा	70710CA08C03	३६	७	०	४	०	४७	२३९	
४०४	८	दलित टोल गाइखर्क	70710CA08C04	०	०	०	५	०	५	२८	
४०५	८	सालिमेला	70710CA08C05	०	०	०	११	०	११	५७	
४०६	८	डुम्बारा	70710CA08C06	०	०	०	४	०	४	१७	
४०७	८	ठाकुर टोल	70710CA08C07	७	०	०	०	०	७	३७	
४०८	८	तलघर	70710CA08C08	११	०	०	०	०	११	५८	
४०९	८	भमक	70710CA08C09	५	०	०	०	०	५	२८	
४१०	८	कटुन	70710CA08C10	१२	०	०	०	०	१२	६३	
४११	८	गैरेगडा	70710CA08C11	७	०	०	०	०	७	३८	
४१२	८	चिउरान	70710CA08C12	४	०	०	०	०	४	१९	
४१३	८	घोडाखान	70710CA08C13	१४	०	०	०	०	१४	७१	
४१४	८	बोगटीगाड	70710CA08C14	१७	०	०	०	०	१७	८६	
४१५	८	ढकालबाडा (दलित)	70710CA08C15	०	०	०	१६	०	१६	८१	

४१६	८	पिपलरुख (लिडेमेला)	70710CA08C16	१८	०	०	२	०	०	२०	१०४
४१७	८	बाटाघर	70710CA08C17	१९	०	०	०	०	०	१९	९७
४१८	८	मालिमेला	70710CA08C18	०	०	०	१०	०	०	१०	५१
४१९	८	बैकुण्ठेश्वरि	70710CA08C19	१	०	०	२	०	०	३	१३
४२०	८	पोखरा	70710CA08C20	२१	०	०	०	०	०	२१	११०
४२१	८	नेपाली	70710CA08C21	०	०	०	१५	०	०	१५	७४
४२२	८	ग्वालसैन	70710CA08C22	१४	०	०	०	०	०	१४	७३
४२३	८	जैसी	70710CA08C23	९	०	०	०	०	०	९	४८
४२४	८	लस्करीडाडा	70710CA08C24	०	०	०	५	०	०	५	२७
४२५	८	मेलडाडा	70710CA08C25	०	०	०	६	०	०	६	३०
४२६	८	सम्बाद	70710CA08C26	०	०	०	५	०	०	५	२४
४२७	८	बुढासाल	70710CA08C27	९	०	०	०	०	०	९	४८
४२८	८	ठाठिखाँद	70710CA08C28	६	०	०	१७	०	०	२३	११८
४२९	८	कोलथाप्ला	70710CA08C29	२	०	०	२	०	०	४	१९
४३०	८	नाउल्यागाउँ	70710CA08C30	१७	०	०	१	०	०	१८	९१
४३१	८	देवलघर /सैनीगडा	70710CA08C31	४	०	०	०	०	०	४	१७
४३२	८	नरखोला	70710CA08C32	१	०	०	१०	०	०	११	५८
४३३	८	साउनाकोट	70710CA08C33	१०	०	०	०	०	०	१०	५१
४३४	८	बाव	70710CA08C34	३	०	०	०	०	०	३	१५
४३५	८	नाउल्यागाउ	70710CA08C35	१७	०	०	१	०	०	१८	९४
४३६	८	दलित	70710CA08C36	०	०	०	७	०	०	७	३८
४३७	८	जैसी टोल	70710CA08C37	९	०	०	०	०	०	९	४६
४३८	८	गैराघर /कापडेगडा	70710CA08C38	१७	०	०	०	०	०	१७	८८
४३९	८	बैकुण्ठेसोरी	70710CA08C39	१	०	०	२	०	०	३	१४
४४०	८	कमलासैन	70710CA08C40	१०	०	०	१	०	०	११	५६
४४१	८	पिपलरुख (लिडेमेला) दोश्रो	70710CA08C41	१४	०	०	२	०	०	१६	८२
४४२	८	बुढासाल टोल	70710CA08C42	९	०	०	०	०	०	९	४७
४४३	८	सम्बाद टोल	70710CA08C43	०	०	०	५	०	०	५	२७
४४४	८	मेलडाडा दोश्रो	70710CA08C44	०	०	०	६	०	०	६	३१
४४५	८	लस्करी डाडा	70710CA08C45	०	०	०	५	०	०	५	२५
४४६	८	थाप्ला टोल	70710CA08C46	२	०	०	२५	०	०	२७	१३५
४४७	८	कोलथाप्ला टोल	70710CA08C47	०	०	०	४	०	०	४	२०
४४८	८	देवलघर सैनी गडा	70710CA08C48	६	०	०	०	०	०	६	३०
४४९	८	नेपाली टोल	70710CA08C49	०	०	०	२०	०	०	२०	१००
४५०	८	पोखरा टोल	70710CA08C50	२१	०	०	०	०	०	२१	१०५
४५१	८	मालिमेला टोल	70710CA08C51	०	०	०	१५	०	०	१५	७५
४५२	८	चिउराना	70710CA08C52	४	०	०	०	०	०	४	१८
४५३	८	गैरी गडा टोल	70710CA08C53	१२	०	०	०	०	०	१२	६३
४५४	८	घोडाखान टोल	70710CA08C54	१२	०	०	०	०	०	१२	६५
४५५	८	बोगटी गाउँ टोल	70710CA08C55	१८	०	०	०	०	०	१८	९४
४५६	८	टुपाघर टोल	70710CA08C56	५	०	०	०	०	०	५	२५
४५७	८	गैरेगडा दोश्रो	70710CA08C57	१८	०	०	३	०	०	२१	१०९
४५८	८	केलाडि	70710CA08C58	५	०	०	०	०	०	५	२८
४५९	८	धारा घर	70710CA08C59	२०	०	०	०	०	०	२०	१०५
४६०	८	तित्रासैन	70710CA08C60	९	०	०	०	०	०	९	४६

स्थानीय तहको नाम:

तुर्माखाद गाउँपालिका

कोड नं.: 707

जिल्ला:

अछाम

प्रदेश:

सुदूरपश्चिम

जलाधारक्षेत्रको नाम:

मध्य कर्णाली

अनुसूची-३: बिद्यमान खानेपानी तथा सरसफाई योजनाहरूको विस्तृत विवरण फारम

TA-2: बिद्यमान खानेपानी योजनाहरूको सुबिधास्तर र संरचनागत विवरण फारम

क्र.स.	योजनाको नाम	वडा नं.	योजनाको कोड नं.	योजनामा प्रयोग भएको स्रोतको विवरण	सुबिधा स्तर बर्गिकरण				योजनामा संरचना सम्बन्धि विवरण								
					परिमाणका आधारमा (लि/से)	पहुँचका आधारमा		गुणस्तरका आधारमा	विश्वसनीयताका आधारमा	Intake	Collection chamber (CC)	WASH out	Crossing	Interruption chamber	Flow Regulating Chamber (FRC)	Taps	Others RVT
						सार्वजनिक धारा	नीजि धारा										
१	काफल गैरा खानेपानी तथा सरसफाई योजना	१	70710001	काफलगैरा	०.५०	२	०	२	१२ महिना	०	१	०	०	०	०	२	०
२	कुन्टा खानेपानी तथा सरसफाई योजना	१	70710002	कुन्टा	१.००	३	०	२	१२ महिना	०	१	०	०	०	०	३	०
३	कुन्टा धारा खानेपानी तथा सरसफाई योजना	१	70710003	कुन्टा	०.००	१	०	२	१२ महिना	१	१	०	०	०	०	१	०
४	गाग्रो रह खानेपानी तथा सरसफाई योजना	१	70710004	गाग्रो	१.००	५	०	२	१२ महिना	०	१	०	०	०	०	५	०
५	गाणा पानी खानेपानी तथा सरसफाई योजना	१	70710005	गणपानी	०.८०	५	०	२	१२ महिना	०	१	०	०	०	०	५	१
६	गोगन पानी खानेपानी तथा सरसफाई योजना	१	70710006	छडीलोला	०.०३	६	०	२	१२ महिना	१	०	०	०	०	०	६	०
७	छडी खोला खानेपानी तथा सरसफाई योजना	१	70710007	तल्लो	०.३०	४	०	२	१२ महिना	१	१	०	०	०	०	४	०
८	तल्लो खोर खोला खानेपानी तथा सरसफाई योजना	१	70710008	तुलधारा	१.००	१	०	२	१२ महिना	१	१	०	०	०	०	१	१
९	तिर्ते पानी खानेपानी तथा सरसफाई योजना	१	70710009	पैयरुख	०.३०	३	०	२	१२ महिना	१	१	०	०	०	०	३	१
१०	तुलधारा खानेपानी तथा सरसफाई योजना	१	70710010	भित्रखोला	०.९०	१०	०	२	१२ महिना	१	१	०	०	०	०	१०	०
११	पैयाँ रुख खानेपानी योजना	१	70710011	मीना	०.३०	२	०	२	१२ महिना	१	१	०	०	०	०	२	१
१२	भित्र खोला माछालोड खानेपानी तथा सरसफाई योजना	१	70710012	रुन्टी	१.००	५	०	२	१२ महिना	१	१	०	०	०	०	५	१
१३	मैना खाल खानेपानी तथा सरसफाई योजना	१	70710013	बिन्द्रासैनी	०.५०	४	०	२	१२ महिना	१	१	१	०	०	०	४	१
१४	मैना सुजेडा खानेपानी तथा सरसफाई योजना	१	70710014	बुडबुदेनी	०.३०	१	०	२	१२ महिना	१	१	०	०	०	०	१	१
१५	रुन्टी खानेपानी तथा सरसफाई योजना	१	70710015	कटुन	०.०२	५१	०	२	१२ महिना	१	०	०	०	०	१	५१	०
१६	विन्द्रासैनी खानेपानी तथा सरसफाई योजना	१	70710016	गोगनपानी	०.२०	४	०	२	१२ महिना	०	१	०	०	२	७	४	०
१७	बुदबुदेनी खानेपानी तथा सरसफाई योजना	१	70710018	घियाबडा	१.००	१	०	२	१२ महिना	१	१	०	०	०	१	१	०
१८	वेद खोला खानेपानी तथा सरसफाई योजना	१	70710019	अमकोइरल	०.०३	१	०	२	१२ महिना	१	०	०	०	०	०	१	०
१९	खोला मुहान कटवडी खानेपानी योजना	१	70710020	ओभिखोला	१.००	३	०	२	१२ महिना	१	०	०	०	०	१	३	०
२०	दाल्का खानेपानी तथा सरसफाई योजना	१	70710021	टुलिगैरा	४.००	९	०	२	१२ महिना	०	१	०	०	०	०	९	०
२१	नौला पानी आमगैरा खानेपानी तथा सरसफाई योजना	१	70710022	ब्याराधार	०.२०	१	०	२	१२ महिना	०	१	०	०	०	०	१	०
२२	सल्लेरी सीम खानेपानी तथा सरसफाई योजना	१	70710023	चिन्तापुल	०.५०	२	०	२	१२ महिना	०	१	०	०	०	०	२	०
२३	कडबडी खानेपानी तथा सरसफाई योजना	१	70710025	सात्रधारा	०.३०	७	०	२	१२ महिना	१	०	०	०	०	१	७	०
२४	कम्जेन खानेपानी तथा सरसफाई योजना	१	70710026	भेडाखोर	०.४०	२	०	२	१२ महिना	१	१	०	०	०	१	२	०
२५	काफलगैरा खानेपानी तथा सरसफाई योजना	१	70710027	धुज	०.४०	२	०	२	१२ महिना	०	०	०	०	०	०	२	०
२६	कुन्टाखोला खानेपानी तथा सरसफाई योजना	१	70710029	बाराडुङ्गा	०.३०	२	०	२	१२ महिना	१	१	०	०	०	१	२	०

२७	केलाडी खानेपानी तथा सरसफाई योजना	१	70710030	सेलागाउ	०.४०	६	०	२	१२ महिना	१	१	०	०	०	१	६
२८	खोचे खानेपानी तथा सरसफाई योजना	१	70710032	लुहारधारा	०.४०	९	०	२	१२ महिना	१	०	०	०	०	१	९
२९	खोल्टेपानी खानेपानी तथा सरसफाई योजना	१	70710033	नैनेधारा	०.३०	११	०	२	१२ महिना	१	१	०	०	०	०	११
३०	गणेशपानी खानेपानी तथा सरसफाई योजना	१	70710034	खारखोला	०.५०	२	०	२	१२ महिना	१	२	०	०	०	१	२
३१	चानु खानेपानी तथा सरसफाई योजना	१	70710035	सुनधारा	०.४०	१	०	२	१२ महिना	०	१	०	०	०	०	१
३२	चिसेलबाडा खानेपानी तथा सरसफाई योजना	१	70710036	गोगनपानी	०.४०	२	०	२	१२ महिना	१	०	०	०	०	१	२
३३	जलिखोला खानेपानी तथा सरसफाई योजना	१	70710038	साझपानी	०.५०	६	०	२	१२ महिना	०	०	०	०	१	०	६
३४	टिनुरुख खानेपानी तथा सरसफाई योजना	१	70710039	मैनाखोला	१.००	२	०	२	१२ महिना	१	१	०	०	०	१	२
३५	टुपाघर खानेपानी तथा सरसफाई योजना	१	70710040	नाउला	०.२०	२	०	२	१२ महिना	१	०	०	०	१	०	२
३६	डाडाइजर खानेपानी तथा सरसफाई योजना	१	70710041	गोगन	१.००	१	०	२	१२ महिना	१	१	०	०	०	१	१
३७	डाडाटोल खानेपानी तथा सरसफाई योजना	१	70710042	ऐरिझाल	१.००	५	०	२	१२ महिना	१	१	०	०	०	१	५
३८	तप्पी खानेपानी तथा सरसफाई योजना तानिकोट विद्यालय	१	70710043	तल्लो बासुधारा	०.१०	१	०	२	१२ महिना	१	१	०	०	०	०	१
३९	तल्लो थाल्पाटा खानेपानी तथा सरसफाई योजना	१	70710044	गोगनपानी	०.५०	१८	०	२	१२ महिना	१	०	०	०	१	१	१८
४०	दाडे खानेपानी तथा सरसफाई योजना	१	70710045	बिन्द्रासैनी	०.५०	३	०	२	१२ महिना	१	१	०	०	१	१	३
४१	पानिखोला खानेपानी तथा सरसफाई योजना	१	70710047	दामपाले	०.५०	६	०	२	१२ महिना	१	०	०	०	१	१	६
४२	पानिमूला खानेपानी तथा सरसफाई योजना	२	70710048	गोगन	०.१०	५	०	२	१२ महिना	०	१	०	०	०	०	५
४३	पिउरा खानेपानी तथा सरसफाई योजना	२	70710049	तिर्तेपानी	०.६०	५	०	२	१२ महिना	१	१	०	०	०	०	५
४४	पुष्पान्जली बि. खानेपानी तथा सरसफाई योजना	२	70710050	मैना	०.०९	२	०	२	१२ महिना	१	१	०	०	०	०	२
४५	बसुधरा खानेपानी तथा सरसफाई योजना	२	70710051	वेद	०.१०	९	०	२	१२ महिना	१	१	०	०	०	०	९
४६	बिजु खानेपानी तथा सरसफाई योजना	२	70710052	खोल	०.१०	५	०	२	१२ महिना	०	१	०	०	२	०	५
४७	बुकाखोला खानेपानी तथा सरसफाई योजना	२	70710053	दलका	०.२०	३	०	२	१२ महिना	१	१	०	०	०	०	३
४८	माजापानी खानेपानी तथा सरसफाई योजना	२	70710055	नाइला	०.८०	१	०	२	१२ महिना	१	१	०	०	०	०	१
४९	मायापाना खानपाना तथा सरसफाई योजना	२	70710056	सल्लैरी	०.२०	७	०	२	१२ महिना	१	१	०	०	०	०	७
५०	मासिखोला खानेपानी तथा सरसफाई योजना	२	70710057	दमका	०.८०	९	०	२	१२ महिना	१	१	०	०	०	१	९
५१	रोक्स खानेपानी तथा सरसफाई योजना	२	70710060	पथार	१.००	२	०	२	१२ महिना	१	१	०	०	०	१	२
५२	रोखीधारा खानपाना तथा सरसफाई योजना	२	70710061	रुन्टी	०.४०	१	०	२	१२ महिना	१	१	०	०	०	१	१
५३	रोडपानी खानेपानी तथा सरसफाई योजना	२	70710062	रानापानी	०.२०	२	०	२	१२ महिना	०	१	०	०	०	०	२
५४	साजारुख खानेपानी तथा सरसफाई योजना	२	70710063	झारीखोला	०.३०	१४	०	२	१२ महिना	१	१	०	०	०	०	१४
५५	सिस्ती खानेपानी तथा सरसफाई योजना	२	70710066	जोगीतास	०.७०	४	०	२	१२ महिना	१	१	०	०	०	१	४
५६	सिस्ती खाला तथा सरसफाई खानेपानी योजना	२	70710067	कलैडे	०.५०	२	०	२	१२ महिना	०	१	०	०	०	०	२
५७	सुरिचाल खानेपानी तथा सरसफाई योजना	२	70710068	गैरा	१.००	२	०	२	१२ महिना	१	१	०	०	०	१	२
५८	मरला बरुखे खा.पा. तथा सरसफाई योजना	२	70710069	बडिकुला	०.३०	८	०	२	१२ महिना	०	२	०	०	०	१	८
५९	पुर्वा खोला खानेपानी तथा सरसफाई योजना	२	70710070	बादापानी	०.४०	४	०	२	१२ महिना	३	१	०	०	०	१	४
६०	दुर्गा रुखे खानेपानी तथा सरसफाई योजना	२	70710074	चौर गोगन	०.३०	३३	०	२	१२ महिना	१	०	०	०	०	०	३३
६१	तरासा माडाहाल बास रुखे खानेपानी तथा सरसफाई योजना	२	70710076	फल्केकुडा सैरमाडु	१.००	९	०	२	१२ महिना	१	०	०	०	०	०	९
६२	खाने खोला खानेपानी तथा सरसफाई योजना	३	70710079	कोट टोल	१.००	२	०	२	१२ महिना	१	०	०	०	०	०	२
६३	पिपेल चोतारा खानपाना तथा सरसफाई योजना	३	70710081	साजारुख	०.०९	३	०	२	१२ महिना	१	१	०	०	०	०	३
६४	मुढा खोला खानेपानी तथा सरसफाई योजना	३	70710082	चानु टोल	०.४०	७	०	२	१२ महिना	१	०	०	०	०	०	७
६५	बेतारि खोला खानपाना तथा सरसफाई योजना	३	70710084	कालेआप पुत्र	१.००	१	०	२	१२ महिना	०	०	०	०	०	०	१
६६	काफला रुखे खानपाना तथा सरसफाई योजना	३	70710088	तल्लो केलाडी टोल	०.३०	४	०	२	१२ महिना	१	०	०	०	०	०	४

६७	घातउन हडजाम खानपाना तथा सरसफाई योजना	३	70710089	आसरा टोल	०.२०	७	०	२	१२ महिना	३	१	०	०	०	०	७	१
६८	जुकेपानी खानपाना तथा सरसफाई योजना	३	70710090	रबाळे तल्लो गाड	०.२०	५	०	२	१२ महिना	१	१	०	०	०	०	५	१
६९	डोसला खानपाना तथा सरसफाई योजना	३	70710091	गणेश टोल	०.८०	१०	०	२	१२ महिना	१	१	०	०	०	१	१०	१
७०	कोडेल खाला सलाणत खानपाना तथा सरसफाई योजना	३	70710093	खडेजानी	०.७०	९	०	२	१२ महिना	१	०	०	०	०	१	९	१
७१	जुकेपानी खानपाना तथा सरसफाई योजना	३	70710094	चिसेलबाडा टोल	०.३०	८	०	२	१२ महिना	१	१	०	१	०	०	८	१
७२	कुन्ट खाला खानपाना तथा सरसफाई योजना	३	70710095	लोपडे	०.८०	३	०	२	१२ महिना	०	०	०	०	०	१	३	०
७३	शिवजा पोलु बुध खानपाना तथा सरसफाई योजना	३	70710099	बयकबाडा	०.३०	४०	०	२	१२ महिना	०	०	०	०	०	०	४०	०
७४	खालोपाई केलाबस्ता खानपाना तथा सरसफाई योजना	३	70710101	तुपाघर टोल	०.७०	३	०	२	१२ महिना	१	१	०	०	०	१	३	१
७५	आधकारी खानपाना तथा सरसफाई योजना	३	70710102	खच्चरपुत्र	१.००	१	०	२	१२ महिना	१	०	०	०	०	०	१	०
७६	कुडुनापानी खानपाना तथा सरसफाई योजना	३	70710104	दादा टोल	०.०९	२	०	२	१२ महिना	१	१	०	०	०	०	२	१
७७	वडला खानपाना तथा सरसफाई योजना	३	70710106	तानिकोट टोल	०.१२	२	०	२	१२ महिना	१	१	०	०	०	०	२	१
७८	पुपुर खानपाना तथा सरसफाई योजना	३	70710107	थालपाता टोल	०.४०	१	०	२	१२ महिना	१	०	०	०	०	०	१	१
७९	पोपाईना पाटापडा खानपाना तथा सरसफाई योजना	३	70710108	डेड टोल	०.०९	१	०	२	१२ महिना	१	०	०	०	०	०	१	०
८०	जुकेपानी खानपाना तथा सरसफाई योजना	३	70710109	तल्लारा टोल	१.००	१	०	२	१२ महिना	१	१	१	०	१	१	१	१
८१	वोवोड खानपाना तथा सरसफाई योजना	३	70710111	पामुला टोल	०.१२	१५	०	२	१२ महिना	०	०	०	०	०	१	१५	०
८२	पेव्यरगाड खानपाना तथा सरसफाई योजना	३	70710113	पिउरी टोल	०.१२	४	०	२	१२ महिना	१	०	०	०	०	१	४	०
८३	पुरापोनी खानपाना तथा सरसफाई योजना	३	70710115	पुत्र	०.४०	१	०	२	१२ महिना	१	०	०	०	०	०	१	०
८४	मैकेपानी खुला खानपाना तथा सरसफाई योजना	३	70710116	टोलीपानी टोल	०.६०	९८	०	२	१२ महिना	१	१	१	०	१	१	९८	१
८५	सिराडा खानपाना तथा सरसफाई योजना	३	70710119	बिजु टोल	०.४०	४	०	२	१२ महिना	२	१	०	२	०	०	४	१
८६	कटुन खोला खानपाना तथा सरसफाई योजना	३	70710120	सिमगैरा पुत्र	०.८०	१४	०	२	१२ महिना	२	१	०	२	०	०	१४	१
८७	जारमखाला खानपाना तथा सरसफाई योजना	३	70710121	माथिलो केलाडी टोल	०.८०	३	०	२	१२ महिना	१	०	०	०	०	०	३	०
८८	बयानखाला बुढापुला नगाडा खानपाना तथा सरसफाई योजना	३	70710122	कोलगडा अमी	०.४०	८	०	२	१२ महिना	१	०	०	०	०	१	८	१
८९	मोहनाखाला घामिकापुरा खानपाना तथा सरसफाई योजना	३	70710123	तानिकोट टोल	०.४०	२१	०	२	१२ महिना	१	१	०	०	०	१	२१	०
९०	डम्भेखाला खानपाना तथा सरसफाई योजना	३	70710124	राक्षे लोदे टोल	०.१९	१	०	२	१२ महिना	२	१	०	०	०	०	१	१
९१	बयार खाला सालार लफट खानपाना तथा सरसफाई योजना	३	70710126	लेख टोल	०.४०	६	०	२	१२ महिना	१	१	०	१	०	१	६	०
९२	तुयारी खाला लामिमला खानपाना तथा सरसफाई योजना	३	70710127	बेडुला टोल	०.४०	६	०	२	१२ महिना	१	१	०	१	०	०	६	०
९३	जडाघातारा लाम्बोडा खानपाना तथा सरसफाई योजना	३	70710131	पलांगा	३.५०	१०	०	२	१२ महिना	१	१	०	०	०	१	१०	०
९४	मोडवापुरा रठा तुमाखाद खानपाना तथा सरसफाई योजना	३	70710132	तल्लो थालपाता टोल	०.१०	९३	०	२	१२ महिना	२	१	०	०	०	०	९३	१
९५	रिणकुटी पुनपातल खानपाना तथा सरसफाई योजना	३	70710133	राणा खोला टोल	०.०९	१९	०	२	१२ महिना	२	१	०	०	०	१	१९	१
९६	खाल्पानी खानपाना तथा सरसफाई योजना	३	70710134	सुपुरखाल टोल	०.०८	१०	०	२	१२ महिना	१	०	०	०	०	०	१०	०
९७	पातरखोला बहुउपयोगी योजना	३	70710140	लोपडे	०.११	७	०	२	१२ महिना	१	१	०	०	०	०	७	०
९८	चाकपाडे बहुउपयोगी योजना	३	70710142	ढाक्दाके	०.०१	११	०	२	१२ महिना	१	२	०	१	०	१	११	०
९९	पातरखाला गलड बहुउपयोगी योजना	३	70710143	सिम	०.१०	७	०	२	१२ महिना	१	१	०	३	०	९	७	०
१००	छडाखोला बहुउपयोगी योजना	३	70710145	लकन्द्र टोल	०.२०	१३	०	२	१२ महिना	१	१	०	३	०	९	१३	०
१०१	बगुरखाल छडाखाला बहुउपयोगी योजना	३	70710146	सेलागढी	०.१८	१	०	२	१२ महिना	६	१	०	०	०	७	१	०
१०२	सिम खानपाना तथा सरसफाई योजना	३	70710154	लोडे स्कूल	०.०९	५	०	२	१२ महिना	१	०	०	०	०	१	५	०
१०३	तेरला कुपुरकन खानपाना तथा सरसफाई योजना	३	70710156	थालपाता टोल	०.४०	८	०	२	१२ महिना	१	०	०	०	०	०	८	०
१०४	जुकेपानी पुनपातल खानपाना तथा सरसफाई योजना	३	70710157	चिउराखड टोल	०.२५	१३	०	२	१२ महिना	१	१	०	०	०	२	१३	०
१०५	रठा डोब्रिखाला खानपाना तथा सरसफाई योजना	३	70710160	चानु टोल	०.००	५८	०	२	१२ महिना	०	०	०	०	०	०	५८	०
१०६	सेलागढी लकन्द्र सालार लफट खानपाना तथा सरसफाई योजना	३	70710161	चौबडा टोल	०.००	८९	०	२	१२ महिना	४	२	०	०	०	२	८९	०
१०७	सेलागढी सिरुबाडे रमरखाला बहुउपयोगी खानपाना तथा सरसफाई योजना	३	70710162	चिउराखड टोल	०.३९	३४	०	२	१२ महिना	१	०	०	०	०	०	३४	०
१०८	गोगनपानी खानपाना तथा सरसफाई योजना	३	70710163	नेपाली टोल	०.३३	२१	०	२	१२ महिना	२	१	०	०	०	१	२१	०
१०९	घियावाडा बुडिना खानपाना तथा सरसफाई योजना	३	70710164	आसरा टोल	०.५०	१९	०	२	१२ महिना	१	१	०	०	०	२	१९	०
११०	रुन्टा खानपाना तथा सरसफाई योजना	३	70710165	आसरा टोल	०.९०	१४	०	२	१२ महिना	१	०	०	०	०	०	१४	१
१११	निगान काटवाडा खानपाना तथा सरसफाई योजना	३	70710166	आमी टोल	०.४०	३७	०	२	१२ महिना	१	२	०	१	०	१	३७	१
११२	कुनोमडा दोड खानपाना तथा सरसफाई योजना	४	70710167	चिसी टोल	०.४०	७१	०	२	१२ महिना	१	१	०	०	०	१	७१	१
११३	घरपोनी फोलेखाला खानपाना तथा सरसफाई योजना	४	70710169	कोट टोल	०.४०	१८	०	२	१२ महिना	२	०	०	०	०	१	१८	०
११४	मोडमडा जुकेपानी खानपाना तथा सरसफाई योजना	४	70710171	स्यल्यारी	०.०४	२६	०	२	१३ महिना	१	१	०	३	०	०	२६	१
११५	मिन्त्रेपानी मिन्त्रेपानी खानपाना तथा सरसफाई योजना	४	70710172	च्यलवाडा	०.४०	११	०	२	१२ महिना	६	१	०	०	०	०	११	७
११६	छाडिखाला कुलिमड वरत खानपाना तथा सरसफाई योजना	४	70710173	गोदे लुग्री	०.८०	२२	०	२	१२ महिना	१	१	०	०	०	१	२२	०
११७	काटिम माल ढाटकोथ खानपाना तथा सरसफाई योजना	४	70710174	पिपलचौतारा	०.७०	२	०	२	१२ महिना	१	१	०	०	०	१	२	२
११८	पानिमुल सल्यानी खानपाना तथा सरसफाई योजना	४	70710175	डुबैरा	०.८०	४६	०	२	१२ महिना	०	०	०	०	०	१	४६	०

११९	लामामला ममब शालदु खानपाना तथा सरसफाई योजना	४	70710176	तल्लो डग्दे टोल	१.००	६	०	२	१२ महिना	१	१	०	०	०	१	६
१२०	कोला खोला खानपाना तथा सरसफाई योजना	४	70710177	लाम्बाडा टोल	०.३०	५	०	२	१२ महिना	१	१	०	०	०	१	५
१२१	अम कोइरल खोला खानपाना तथा सरसफाई योजना	४	70710178	तुर्माखण्ड टोल	०.९०	२	०	२	१२ महिना	२	१	१	०	०	२	२
१२२	अोबि खोला खानपाना तथा सरसफाई योजना	४	70710179	जैसुर	०.८०	५	०	२	१२ महिना	१	०	०	०	०	१	५
१२३	टुलिगौरा खानपाना तथा सरसफाई योजना	४	70710180	नाथसेन टोल	०.८०	१	०	२	१२ महिना	१	१	०	३	०	२	१
१२४	व्यारधारा खानपाना तथा सरसफाई योजना	४	70710181	खलिगडा टोल	०.४०	१	०	२	१२ महिना	१	०	०	०	०	१	१
१२५	चित्तपुल खानपाना तथा सरसफाई योजना	४	70710182	विश्व ज्योति विद्यालय	०.१९	१	०	२	१२ महिना	१	०	०	०	०	१	१
१२६	सान्नाधारा खानपाना तथा सरसफाई योजना	४	70710183	फुलबारी टोल	०.४०	१	०	२	१२ महिना	१	०	०	०	०	१	१
१२७	रानापाना खानपाना तथा सरसफाई योजना	४	70710184	गैरागडा टोल	०.४०	९	०	२	१२ महिना	१	०	०	०	०	१	९
१२८	सुरखोला खानपाना तथा सरसफाई योजना	४	70710185	चिउरासेन टोल	०.१२	२	०	२	१२ महिना	१	०	०	०	०	१	२
१२९	जोगीपानी खानपाना तथा सरसफाई योजना	४	70710186	गैराबाद टोल	०.४०	१	०	२	१२ महिना	१	०	०	०	०	१	१
१३०	भेडाखोर खानपाना तथा सरसफाई योजना	४	70710187	जंगलघाट	०.४०	१	०	२	१२ महिना	४	२	०	०	०	२	१
१३१	धुज खानपाना तथा सरसफाई योजना	५	70710188	टिक्वा	०.०९	१	०	२	१२ महिना	१	०	०	०	०	२	१
१३२	फालफाडा खानपाना तथा सरसफाई योजना	५	70710191	तोली	०.०९	१	०	२	१२ महिना	१	१	०	०	०	१	१
१३३	गैरा खानपाना तथा सरसफाई योजना	५	70710192	ढाङ्कटा	०.०९	१	०	२	१२ महिना	२	१	०	०	०	१	१
१३४	बरदुङ्गा खानपाना तथा सरसफाई योजना	५	70710193	कुल्यामाडु टोल	०.०९	६	०	२	१२ महिना	१	०	०	०	०	१	६
१३५	सेलगाँउ खानपाना तथा सरसफाई योजना	५	70710194	कोलगाडे	०.१९	३	०	२	१२ महिना	१	१	०	०	०	१	३
१३६	लवारधारा खानपाना तथा सरसफाई योजना	५	70710195	नारदेव	०.४५	१	०	२	१२ महिना	५	०	०	०	१	५	१
१३७	नैनेधारा खानपाना तथा सरसफाई योजना	५	70710196	बैश्रुदा टोल	१.००	१	०	२	१२ महिना	२	०	०	०	०	०	१
१३८	बाडकुला खानपाना तथा सरसफाई योजना	५	70710198	बुडे	०.०९	३	०	२	१२ महिना	१	०	०	०	०	०	३
१३९	विन्दसानी खानपाना तथा सरसफाई योजना	५	70710199	गौखेत टोल	०.०९	२	०	२	१२ महिना	१	०	०	०	०	०	२
१४०	खोरखोला हेन्ट खानपाना तथा सरसफाई योजना	५	70710200	धुर्गो	०.१२	१	०	२	१२ महिना	१	२	०	०	०	१	१
१४१	सुनार धारा खानपाना तथा सरसफाई योजना	५	70710201	थोलु	०.०९	३	०	२	१२ महिना	१	०	१	०	०	१	३
१४२	बासपाना खानपाना तथा सरसफाई योजना	५	70710202	थोलु	०.०९	१	०	२	१२ महिना	१	०	०	०	०	१	१
१४३	गोगन खानपाना तथा सरसफाई योजना	५	70710203	बांगी दुर्गो	०.०९	१०	०	२	१२ महिना	१	०	०	०	०	०	१०
१४४	साइपानी गोगन खानपाना तथा सरसफाई योजना	५	70710204	पिपल टोल जाम्पनी	०.०९	१	०	२	१२ महिना	१	०	०	०	०	०	१
१४५	मैनाखोला सामाखरिया गोगन खानपाना तथा सरसफाई योजना	६	70710205	बडेपानी	०.०९	३	०	२	१२ महिना	१	०	०	०	०	०	३
१४६	वादापाना गण्ट गोगन खानपाना तथा सरसफाई योजना	६	70710206	गैलाड	०.०९	११	०	२	१२ महिना	१	०	०	१	०	१	११
१४७	नीउलापानी गोगन खानपाना तथा सरसफाई योजना	६	70710207	श्यालेकर	०.०९	१	०	२	१२ महिना	१	०	१	०	१	१	१
१४८	फोडियाम गोगन खानपाना तथा सरसफाई योजना	६	70710208	कुनिगाडा	०.०९	४	०	२	१२ महिना	१	०	०	०	०	१	४
१४९	एरिझाल गोगन खानपाना तथा सरसफाई योजना	६	70710209	चाटापड	१.००	५	०	२	१२ महिना	१	१	१	०	०	१	५
१५०	घार गोगन खानपाना तथा सरसफाई योजना	६	70710210	पानिमुला	०.१२	१	०	२	१२ महिना	१	०	०	०	०	१	१
१५१	माथिल्लो सामटवरिया गोगन खानपाना तथा सरसफाई योजना	६	70710211	नावगाडे	०.२९	१	०	२	१२ महिना	१	०	०	०	०	०	१
१५२	नेरा गोगन खानपाना तथा सरसफाई योजना	६	70710212	पानिमुल	०.१२	१	०	२	१२ महिना	१	०	०	०	०	२	१
१५३	नाधारा गोगन खानपाना तथा सरसफाई योजना	६	70710213	श्यालेकर	०.०९	२	०	२	१२ महिना	१	०	०	०	०	३	२
१५४	गागदह तल्ला गोगन खानपाना तथा सरसफाई योजना	६	70710214	टुल्टा	०.४०	७	०	२	१२ महिना	१	०	०	०	०	०	७
१५५	जिम्मा खोला गोगन खानपाना तथा सरसफाई योजना	६	70710215	सिराडी	०.०९	१	०	२	१२ महिना	१	०	०	०	०	३	१
१५६	ट्यामिनी खोला गोगन खानपाना तथा सरसफाई योजना	६	70710216	गैलाड	०.१४	१	०	२	१२ महिना	१	०	०	०	०	०	१
१५७	कुँकुर खोला केरकेल पडा गोगन खानपाना तथा सरसफाई योजना	६	70710217	गैलाड	१.००	१	०	२	१२ महिना	१	०	०	०	०	१	१
१५८	खोखोली कट बाडी गोगन खानपाना तथा सरसफाई योजना	६	70710218	कैलाबस्ती	०.४०	४	०	२	१२ महिना	१	०	०	०	०	१	४
१५९	मडला जिमखोला पलखेत गोगन खानपाना तथा सरसफाई योजना	६	70710219	बाडेपानी	०.४०	२	०	२	१२ महिना	१२	४	०	०	०	१	२

१६०	धारखाला चाटापडा गागन खानेपानी तथा सरसफाई योजना कामिबन्धारी मोना रोनिवन गागिन	६	70710221	कौलटोली टोल	०.४०	१	०	२	१२ महिना	२	०	०	१	०	३	१
१६१	खानेपानी तथा सरसफाई योजना कपुर् माउला गागिन खानेपानी तथा	६	70710222	कुनिगाडा	०.०२	१	०	२	१२ महिना	१	०	०	०	२	१	१
१६२	सरसफाई योजना साको टोल गागिन खानपाना तथा	६	70710223	आमा रुखा	०.०२	१	०	२	१२ महिना	१	०	०	०	०	०	१
१६३	सरसफाई योजना जमिखुख गागिन खानपाना तथा	६	70710226	आमा रुखा	१.००	१	०	२	१२ महिना	१	०	०	०	०	०	१
१६४	सरसफाई योजना दामिपाल सुनार टोल गागन	६	70710227	सेटे	१.००	१	०	२	१३ महिना	१	१	०	०	१	१	१
१६५	खानेपानी तथा सरसफाई योजना मालेखाला दांडे गागिन खानेपानी	६	70710228	कोटबडा	०.०२	१	०	२	१२ महिना	१	०	१	०	०	१	१
१६६	खानेपानी तथा सरसफाई योजना हलाड गागिन खानेपानी तथा	६	70710229	चाटापड	०.१५	४	०	२	१२ महिना	१	०	०	०	०	०	४
१६७	सरसफाई योजना खाले विपल गागिन खानेपानी तथा	६	70710231	आमगैरा	०.५०	१	०	२	१२ महिना	१	०	१	०	०	१	१
१६८	सरसफाई योजना कपुर् माउला गागिन खानपाना तथा	६	70710235	कवलटोली	०.०२	१	०	२	१२ महिना	१	०	१	०	०	१	१
१६९	सरसफाई योजना साको टोल गागिन खानपाना तथा	६	70710236	साको टोल	१.००	१	०	२	१२ महिना	१	०	०	०	१	०	१
१७०	सरसफाई योजना कोटबडा गागिन खानपाना तथा	६	70710238	आमरुख	०.००	१	०	२	१२ महिना	१	०	०	०	१	१	१
१७१	सरसफाई योजना यानु चुरीखाने गागिन खानपाना	६	70710240	बुवा	०.४०	६	०	२	१२ महिना	१	०	०	०	०	१	६
१७२	खानेपानी तथा सरसफाई योजना फले कुडा सरिमाडु गागिन	६	70710241	बुवा	०.१९	१	०	२	१२ महिना	१	०	०	०	०	०	१
१७३	खानेपानी तथा सरसफाई योजना धारखाला गागिन खानेपानी तथा	६	70710242	बडेपानी	०.१२	१	०	२	१२ महिना	१	०	१	०	०	१	१
१७४	सरसफाई योजना तलेपारी गागिन खानेपानी तथा	६	70710243	गौरपानी	०.१२	१	०	२	१२ महिना							१
१७५	सरसफाई योजना निफान बुबे तारा गागिन खानपाना	६	70710245	बडेपानी	०.१२	१	०	२	१२ महिना	१	०	०	०	०	०	१
१७६	सरसफाई योजना नाउला गौर गागिन खानपाना तथा	७	70710246	धामिखेत	०.४०	१	०	२	१२ महिना	२	०	०	०	०	०	१
१७७	खानेपानी तथा सरसफाई योजना खाला दांडे महेमाडु गागन	७	70710247	सेउदेखेत टोल	०.१२	२१	०	२	१२ महिना	४	०	०	०	०	३	२१
१७८	खानेपानी तथा सरसफाई योजना धारपानी चलेधारे र गागिन	७	70710249	नेता	०.१९	१	०	२	१२ महिना	१	०	०	०	०	०	१
१७९	खानेपानी तथा सरसफाई योजना बसोपानी गागिन खानेपानी तथा	७	70710253	नेता	०.१२	३	०	२	१२ महिना	१	०	०	०	०	०	३
१८०	सरसफाई योजना कलाडा डांडा म्याम गागिन	७	70710254	मटुरा	०.४०	२०	०	२	१२ महिना	१	०	०	०	०	१	२०
१८१	खानेपानी तथा सरसफाई योजना धारपानी गागिन खानेपानी तथा	७	70710255	मुलेशिम	०.१२	१	०	२	१२ महिना	२	०	०	१	०	१	१
१८२	सरसफाई योजना बसिकुन्दा गागिन खानेपानी तथा	७	70710256	सेउदेखेत	०.५०	१	०	२	१२ महिना	१	०	०	०	०	०	१
१८३	सरसफाई योजना मुद्रा धार गागिन खानेपानी तथा	७	70710257	चौका	०.१५	१	०	२	१२ महिना	३	०	०	०	०	४	१
१८४	सरसफाई योजना दाना पानी गागिन खानेपानी तथा	७	70710259	बासकाडा	०.८०	५	०	२	१२ महिना	१	०	०	०	१	१	५
१८५	सरसफाई योजना बेरोला बुबे दुर्गा गागिन खानपाना	७	70710261	धैदा बिरिया टोल	०.९७	३	०	२	१२ महिना	२	०	०	०	०	१	३
१८६	सरसफाई योजना युवलेन गागिन खानेपानी तथा	७	70710262	सल्लारुखा	०.१७	१४	०	२	१२ महिना	३	१	०	२	१	३	१४
१८७	सरसफाई योजना खालेपानी नाउला गागिन	७	70710265	बसाकडा टोल	०.४७	१	०	२	१२ महिना	१	०	०	०	०	२	१
१८८	खानेपानी तथा सरसफाई योजना कानेखाला सेउदेखेत गागिन	७	70710266	बासकाडा	०.४०	३	०	२	१२ महिना	१	०	०	०	०	१	३
१८९	खानेपानी तथा सरसफाई योजना नाउलापानी गागिन खानेपानी तथा	७	70710269	सेउदेखेत टोल	०.३९	३	०	२	१२ महिना	१	०	०	०	०	०	३
१९०	सरसफाई योजना दुर्गा मयान गागिन खानपाना	७	70710270	मस्टामाडु	०.१२	२	०	२	१२ महिना	१	०	०	०	०	२	२
१९१	सरसफाई योजना हंगुली बसिकाडा बजार गागन	७	70710271	बुडागाडा	०.१२	४	०	२	१२ महिना	२	०	२	०	०	१	४
१९२	खानेपानी तथा सरसफाई योजना तलेला मल्ला बसिन खानेपानी तथा	७	70710273	पानिमुला	०.१२	२३	०	२	१२ महिना	१	०	०	०	०	०	२३
१९३	सरसफाई योजना मुल्लेपानी गागिन खानपाना तथा	७	70710277	खोल्तेपानी	०.४०	१	०	२	१२ महिना	१	०	०	०	०	३	१
१९४	सरसफाई योजना नाउला सेउदेखेत गागन खानपाना	७	70710278	बजाडे	०.४०	१	०	२	१२ महिना	२	०	०	०	०	०	१
१९५	सरसफाई योजना कुकुइखाला मस्टामाडु खानपाना	८	70710280	दामुनि	०.२५	२०	०	२	१२ महिना	१	०	०	०	०	१	२०
१९६	सरसफाई योजना मुगापानी बसिकाडा बिन खाला	८	70710281	गैरेगडा	०.०४	९	०	२	१२ महिना	०	०	०	०	०	१	९
१९७	खानेपानी तथा सरसफाई योजना कानझाड खोला देखि धाईडा	८	70710282	बोगटी घोडाखान	०.०४	४	०	२	१२ महिना	१	०	१	०	०	१	४
१९८	खानेपानी तथा सरसफाई योजना गज सल्लारुख गागन खानपाना	८	70710289	पुणेपाटा	०.०४	३	०	२	१२ महिना	१	१	१	०	०	१	३
१९९	सरसफाई योजना बसिकाडा गागिन खानपाना तथा	८	70710293	देउथला टोल	०.४०	३	०	२	१३ महिना	३	२	०	१	०	१	३
२००	खानेपानी तथा सरसफाई योजना चन्दन खाला बसिकाडा गागन	८	70710294	थापापोखरा	२.००	१३	०	२	१२ महिना	१	१	०	०	०	०	१३
२०१	खानेपानी तथा सरसफाई योजना बासुधारी सफेदेखेत गागिन	८	70710296	पोखराडाडा	४.००	३	०	२	१२ महिना	२	०	०	०	०	१	३
२०२	खानेपानी तथा सरसफाई योजना मस्टा माडु जालडास गागिन	८	70710297	तीखाद	०.२०	६	०	२	१२ महिना	१	०	०	०	०	०	६
२०३	खानेपानी तथा सरसफाई योजना बेजाड बुवा गाडी तापानी वि.	८	70710299	नेपाली टोल	०.२०	३	०	२	१२ महिना	२	१	१	०	०	४	३
२०४	खानेपानी तथा सरसफाई योजना जयडाड खाला बिस्ते गाड गागिन	८	70710302	गैलाड	०.४०	६	०	२	१२ महिना	१	०	१	०	०	०	६
२०५	खानेपानी तथा सरसफाई योजना कुटेमाले गाड गागिन खानेपानी	८	70710314	तिखाडुङ्गा	०.२०	३	०	२	१२ महिना	१	१	१	०	०	०	३
२०६	खानेपानी तथा सरसफाई योजना जुके पानी गागिन खानेपानी तथा	८	70710322	विद्यालय	०.१८	१२४	०	२	१२ महिना	२	१	०	१	०	१	१२४
२०७	खानेपानी तथा सरसफाई योजना पनेरीखोला गागन खानेपानी तथा	८	70710323	थापला	१.००	२	०	२	१२ महिना	४	२	०	०	०	२	२
२०८	खानेपानी तथा सरसफाई योजना बासुधारा गागन खानपाना तथा	८	70710325	पेलेखेत	०.३०	१	०	२	१२ महिना	१	०	०	०	०	०	१
२०९	खानेपानी तथा सरसफाई योजना तलेला धार पानी गागन खानपाना	८	70710326	पखाबन	२.००	१	०	२	१२ महिना	१	०	०	०	०	१	१
२१०	खानेपानी तथा सरसफाई योजना धारपानी गागिन खानेपानी तथा	८	70710328	पोरीभिता	१.००	३	०	२	१२ महिना	१	०	०	०	१	१	३



२११	नावपाना ढुढचाका गागन खानेपानी तथा सरसफाई योजना	८	70710330	धराघर टोल	०.०३	४	०	२	१२ महिना	१	०	०	०	०	०	४
२१२	खानेपानी नरी प्र वि गागन मांडाकच्छडा गागन खानेपानी तथा सरसफाई योजना	८	70710338	पोरीभिता	०.०३	२	०	२	१२ महिना	१	१	०	०	०	०	२
२१३	खानेपानी नरी प्र वि गागन मांडाकच्छडा गागन खानेपानी तथा सरसफाई योजना	८	70710344	दादामुनि	०.०४	४३	०	२	१२ महिना	३	०	०	०	०	६	४३
२१४	नौलेगाड (सिंदुराम) खानेपानी आयोजना	८	70710346	नौलेगाड	०.०३	१	०	२	१२ महिना	२	०	०	१	०	३	१
२१५	सज्जन खानेपानी आयोजना (A)	८	70710347	सज्जन	०.०५	१	०	२	१२ महिना	१	०	०	०	०	१	१
२१६	सज्जन खानेपानी आयोजना (B)	८	70710348	सज्जन	०.०२	१	०	२	१२ महिना	१	०	०	०	०	०	१
२१७	सज्जन खानेपानी आयोजना (C)	८	70710349	सज्जन	०.०२	१	०	२	१२ महिना	१	१	०	०	०	१	१
२१८	तलिगडायन खानेपानी योजना	८	70710350	तलिगाड	०.२०	१	०	२	१२ महिना	८	०	१८	०	०	८	१
२१९	खेतधारा खानेपानी आयोजना	८	70710351	खेतधारा	०.४०	१	०	२	१२ महिना	१	०	०	०	०	१	१
२२०	बाउटेखारा फाल्पाणा खानेपानी आयोजना	८	70710353	बाउटेखोला	०.०२	१	०	२	१२ महिना	१	०	१	१	०	१	१
२२१	केलाझुल ठकावर खानेपानी आयोजना	८	70710355	केलाझुल	०.०२	१	०	२	१२ महिना	१	०	१	०	०	१	१
२२२	भ्यागुटे पानी खानेपानी आयोजना	८	70710356	भ्यागुटे	०.०३	१	०	२	१२ महिना	३	०	०	०	०	३	१
२२३	तोराले खानेपानी आयोजना	८	70710357	तोराले	०.००	१	०	२	१२ महिना	१	०	१	०	०	०	१
२२४	बावा खानेपानी आयोजना	८	70710358	बावा	२.००	१	०	२	१२ महिना	१	०	०	०	०	०	१

स्थानीय तहको नाम: +1:10

तुर्माखाद गाउँपालिका

कोड नं.: ७०७९०

जिल्ला:

अछाम

प्रदेश:

सुदूरपश्चिम

जलाधारक्षेत्रको नाम:

मध्य कर्णाली

अनुसूची-४: विद्यमान खानेपानी तथा सरसफाई योजनाहरूको विस्तृत विवरण फारम

SA-7: विद्यमान खानेपानी योजनाहरूको सामाजिक तथा संस्थागत विवरण फारम

क्र.स.	योजनाको नाम	वडा नं.	योजनाको कोड नं.	टोलहरूको नाम	लाभान्वित घरधुरी सम्बन्धि विवरण								उपभोक्ता समिति गठनको	स्रोतमा विवाद	मर्मत-सम्भार				पानी शुल्क संकलन	वार्षिक साधारण सभा	योजनाका क्रियाकलापमा समुदाय	स्रोत संरक्षण
					बाह्र महिनामा	पा/के	प्रति	म	न	व	र	र			र	र	र	र				
१	काफल गैरा खानेपानी तथा सरसफाई योजना	१	70710001	काफलगैरा	६	०	०	०	०	०	०	०	६	छ	छैन	छैन	छैन	०	छैन	छैन	छ	छ
२	कुन्टा खानेपानी तथा सरसफाई योजना	१	70710002	कुन्टा	७	०	०	०	०	०	०	०	७	छ	छैन	छैन	छैन	०	छैन	छैन	छ	छ
३	कुन्टा धारा खानेपानी तथा सरसफाई योजना	१	70710003	कुन्टा	१०	०	०	०	३	०	०	३	छ	छैन	छैन	छैन	०	छैन	छैन	छ	छ	
४	गाधो रूख खानेपानी तथा सरसफाई योजना	१	70710004	गाधो	१०	०	०	३	०	०	३	१३	छ	छैन	छैन	छैन	०	छैन	छैन	छ	छ	
५	गाणा पानी खानेपानी तथा सरसफाई योजना	१	70710005	गणपानी	२२	०	०	०	०	०	२२	छ	छैन	छैन	छैन	०	छैन	छैन	छ	छ		
६	गोगन पानी खानेपानी तथा सरसफाई योजना	१	70710006	छडीलोला	१८	०	०	५	०	०	२३	छ	छैन	छैन	छैन	०	छैन	छैन	छ	छ		
७	छडी खोला खानेपानी तथा सरसफाई योजना	१	70710007	तल्लो	१८	०	०	०	०	०	१८	छ	छैन	छैन	छैन	०	छैन	छैन	छ	छ		
८	तल्लो खोर खोला खानेपानी तथा सरसफाई योजना	१	70710008	तुलधारा	२८	०	०	१५	०	०	१७	छ	छैन	छैन	छैन	०	छैन	छैन	छ	छ		
९	तिर्त पानी खानेपानी तथा सरसफाई योजना	१	70710009	पैयुरुख	४	०	०	०	०	०	४	छ	छैन	छैन	छैन	०	छैन	छैन	छ	छ		
१०	तुलधारा खानेपानी तथा सरसफाई योजना	१	70710010	भिन्नखोला	१६	०	०	१४	०	०	२६	छ	छैन	छैन	छैन	०	छैन	छैन	छ	छ		
११	पैयौँ रुख खानेपानी योजना	१	70710011	मीना	१२	०	०	०	०	०	६	छ	छैन	छैन	छैन	०	छैन	छैन	छ	छ		
१२	भिन्न खोला माछालोड खानेपानी तथा सरसफाई योजना	१	70710012	रुन्टी	१२	०	०	२	०	०	१४	छ	छैन	छ	०	छ	छ	छ	छ	छ		
१३	मीना खाल खानेपानी तथा सरसफाई योजना	१	70710013	बिन्द्रासेनी	१५	०	०	२	०	०	१७	छ	छैन	छैन	छैन	०	छैन	छैन	छ	छ		
१४	मीना सुजेडा खानेपानी तथा सरसफाई योजना	१	70710014	बुडबुदेनी	४	०	०	०	०	०	४	छैन	छैन	छैन	०	छैन	छैन	छ	छ			
१५	रुन्टी खानेपानी तथा सरसफाई योजना	१	70710015	कटुन	१५	०	०	८	०	०	२८	छ	छैन	छैन	छैन	०	छैन	छैन	छ	छ		
१६	बिन्द्रासेनी खानेपानी तथा सरसफाई योजना	१	70710016	गोगनपानी	१३	०	०	४	०	०	१७	छ	छैन	छैन	छैन	०	छैन	छैन	छ	छ		
१७	बुडबुदेनी खानेपानी तथा सरसफाई योजना	१	70710018	घियाबडा	२२	०	०	०	०	०	२	छ	छैन	छैन	छैन	०	छैन	छैन	छ	छ		
१८	वेद खोला खानेपानी तथा सरसफाई योजना	१	70710019	अमकोडरल	१०	०	०	२	०	०	१२	छ	छैन	छैन	छैन	०	छैन	छैन	छ	छ		
१९	खोला मुहान कटबडी खानेपानी योजना	१	70710020	ओमिखोला	७	०	०	०	०	०	७	छ	छैन	छैन	छैन	०	छैन	छैन	छ	छ		
२०	दाल्का खानेपानी तथा सरसफाई योजना	१	70710021	दुर्लुगैरा	१०	०	०	१२	०	०	२२	छ	छैन	छैन	छैन	०	छैन	छैन	छ	छ		
२१	नौला पानी आमगैरा खानेपानी तथा सरसफाई योजना	१	70710022	ब्याराधारा	४	०	०	०	०	०	४	छ	छैन	छैन	छैन	०	छैन	छैन	छ	छ		
२२	सल्लेरी सीम खानेपानी तथा सरसफाई योजना	१	70710023	चिन्तापुल	११	०	०	०	०	०	११	छैन	छैन	छैन	०	छैन	छैन	छ	छ			
२३	कडबडी खानेपानी तथा सरसफाई योजना	१	70710025	सान्नाथारा	१०	०	०	६	०	०	१६	छ	छैन	छैन	छैन	०	छैन	छैन	छ	छ		
२४	कम्जेन खानेपानी तथा सरसफाई योजना	१	70710026	भेडाखोर	२	०	०	०	०	०	२	छ	छैन	छैन	छैन	०	छैन	छैन	छ	छ		
२५	काफलगाँवा खानेपानी तथा सरसफाई योजना	१	70710027	धुज	८	०	०	२	०	०	१०	छ	छैन	छैन	छैन	०	छैन	छैन	छ	छ		
२६	कुन्टाखोला खानेपानी तथा सरसफाई योजना	१	70710029	बाराडुङ्गा	८	०	०	०	०	०	६	छ	छैन	छैन	छैन	०	छैन	छैन	छ	छ		
२७	केलाडी खानेपानी तथा सरसफाई योजना	१	70710030	सेलागाउ	७	०	०	०	०	०	७	छ	छैन	छैन	छैन	०	छैन	छैन	छ	छ		
२८	खोच्चे खानेपानी तथा सरसफाई योजना	१	70710032	लुहारधारा	७	०	०	०	०	०	७	छ	छैन	छैन	छैन	०	छैन	छैन	छ	छ		
२९	खोल्तेपानी खानेपानी तथा सरसफाई योजना	१	70710033	नेनेधारा	०	०	०	१८	०	०	१८	छ	छैन	छैन	छैन	०	छैन	छैन	छ	छ		
३०	गणेशपानी खानेपानी तथा सरसफाई योजना	१	70710034	खारखोला	५	०	०	०	०	०	५	छ	छैन	छैन	छैन	०	छैन	छैन	छ	छ		
३१	सानु खानेपानी तथा सरसफाई योजना	१	70710035	सुनधारा	१	०	०	०	०	०	१	छ	छैन	छैन	छैन	०	छैन	छैन	छ	छ		
३२	चिसलबाडा खानेपानी तथा सरसफाई योजना	१	70710036	गोगनपानी	१३	०	०	०	०	०	१३	छ	छ	छैन	छैन	०	छैन	छैन	छ	छ		
३३	जलिखोला खानेपानी तथा सरसफाई योजना	१	70710038	साङ्गापानी	१३	०	०	०	०	०	१३	छ	छैन	छैन	छैन	०	छैन	छैन	छ	छ		
३४	तिनुरुख खानेपानी तथा सरसफाई योजना	१	70710039	मैनाखोला	१०	०	०	६	०	०	१६	छ	छैन	छैन	छैन	०	छैन	छैन	छ	छ		
३५	टुपाधर खानेपानी तथा सरसफाई योजना	१	70710040	नाउला	८	०	०	०	०	०	८	छ	छैन	छैन	छैन	०	छैन	छैन	छ	छ		
३६	डाडाङ्गर खानेपानी तथा सरसफाई योजना	१	70710041	गोगन	१८	०	०	०	०	०	१८	छ	छैन	छैन	छैन	०	छैन	छैन	छ	छ		
३७	डाडाटोल खानेपानी तथा सरसफाई योजना	१	70710042	ऐरिखाल	१२	०	०	११	०	०	२३	छ	छैन	छैन	छैन	०	छैन	छैन	छ	छ		
३८	तप्पी खानेपानी तथा सरसफाई योजना तानिकोट विद्यालय	१	70710043	तल्लो बासुधारा	१	०	०	०	०	०	१	छ	छैन	छैन	छैन	०	छैन	छैन	छ	छ		
३९	तल्लो थाप्टा खानेपानी तथा सरसफाई योजना	१	70710044	गोगनपानी	१०	०	०	७	०	०	१७	छ	छैन	छैन	छैन	०	छैन	छैन	छ	छ		
४०	दाडे खानेपानी तथा सरसफाई योजना	१	70710045	बिन्द्रासेनी	६	२	०	०	०	०	८	छ	छैन	छैन	छैन	०	छैन	छैन	छ	छ		
४१	पानिखोला खानेपानी तथा सरसफाई योजना	१	70710047	दामपाले	८	०	०	५	०	०	१३	छ	छैन	छैन	छैन	०	छैन	छैन	छ	छ		
४२	पानिमूला खानेपानी तथा सरसफाई योजना	२	70710048	गोगन	७	०	०	०	०	०	७	छ	छैन	छैन	छैन	०	छैन	छैन	छ	छ		
४३	पिउरा खानेपानी तथा सरसफाई योजना	२	70710049	तिर्तपानी	४	०	०	७	०	०	११	छ	छैन	छैन	छैन	०	छैन	छैन	छ	व्यवहारिक रुपमा		
४४	पुष्पान्जली बि. खानेपानी तथा सरसफाई योजना	२	70710050	मीना	६	०	०	०	०	०	६	छ	छैन	छैन	छैन	०	छैन	छैन	छ	छ		
४५	बसुन्धरा खानेपानी तथा सरसफाई योजना	२	70710051	वेद	१२	०	०	४	०	०	१६	छ	छैन	छैन	छैन	०	छैन	छैन	छ	छ		
४६	बिजु खानेपानी तथा सरसफाई योजना	२	70710052	खोल	१२	०	०	४	०	०	१६	छ	छैन	छैन	छैन	०	छैन	छैन	छ	छ		
४७	बुकाखोला खानेपानी तथा सरसफाई योजना	२	70710053	दलका	९	०	०	२	०	०	११	छ	छैन	छैन	छैन	०	छैन	छैन	छ	छ		
४८	माजापानी खानेपानी तथा सरसफाई योजना	२	70710055	नाङ्गला	१	०	०	०	०	०	१	छ	छैन	छैन	छैन	०	छैन	छैन	छ	छ		
४९	माथीपानी खानेपानी तथा सरसफाई योजना	२	70710056	सल्लेरी	१२	०	०	१४	०	०	२६	छ	छैन	छैन	छैन	०	छैन	छैन	छ	छ		
५०	मासखाले खानेपानी तथा सरसफाई योजना	२	70710057	दमका	१३	०	०	०	१०	०	२३	छ	छैन	छैन	छैन	०	छैन	छैन	छ	छ		
५१	राक्स खानेपानी तथा सरसफाई योजना	२	70710060	पथार	६	०	०	०	०	०	६	छ	छैन	छ	०	छ	छ	छ	छ			
५२	लेखाधारा खानेपानी तथा सरसफाई योजना	२	70710061	रुन्टी	६	०	०	७	०	०	१३	छैन	छैन	छैन	०	छैन	छैन	छ	छ			
५३	वडीपनेरा खानेपानी तथा सरसफाई योजना	२	70710062	सानापानी	१०	०	०	०	०	०	१०	छ	छैन	छैन	छैन	०	छैन	छैन	छ	छ		
५४	साजारुख खानेपानी तथा सरसफाई योजना	२	70710063	झारीखोला	१०	०	०	६	०	०	१६	छ	छैन	छैन	छैन	०	छैन	छैन	छ	छ		
५५	सिन्धे खानेपानी तथा सरसफाई योजना	२	70710066	जोगीतास	६	०	०	०	०	०	६	छ	छैन	छैन	छैन	०	छैन	छैन	छ	छ		
५६	सिसेरी खोला तथा सरसफाई खानेपानी योजना	२	70710067	कलेडे	१०	०	०	९	०	०	१९	छ	छैन	छैन	छैन	०	छैन	छैन	छ	छ		
५७	सुगरचाले खानेपानी तथा सरसफाई योजना	२	70710068	गैरा	४	०	०	०	०	०	४	छ	छैन	छैन	छैन	०	छैन	छैन	छ	छ		
५८	मल्लो बरिखु खा.पा. तथा सरसफाई योजना	२	70710069	ब																		

७१	जम्ब्याना खानेपानी तथा सरसफाई योजना	३	70710094	चिसेलबाडा टोल	१८	०	०	३	०	०	२१	छ	छैन	छैन	छैन	०	छैन	छैन	छ	छ
७२	कुन्दाखोला खानेपानी तथा सरसफाई योजना	३	70710095	लोडे	७	०	०	०	०	०	७	छ	छैन	छैन	छैन	०	छैन	छैन	छ	छ
७३	शिवजी थोले बुधे खानेपानी तथा सरसफाई योजना	३	70710099	बयकबाडा	११	०	०	१२	०	०	२३	छ	छैन	छैन	छैन	०	छैन	छैन	छैन	छैन
७४	खोलाथाई केलाबस्ती खानेपानी तथा सरसफाई योजना	३	70710101	तुपाघर टोल	१२	०	०	०	०	०	१२	छ	छैन	छैन	छैन	०	छैन	छैन	छ	छ
७५	अधिकारी खानेपानी तथा सरसफाई योजना	३	70710102	खच्चरपुत्र	२	०	०	०	०	०	२	छैन	छैन	छैन	छैन	०	छैन	छैन	छ	छ
७६	कुम्भ्यानी खानेपानी तथा सरसफाई योजना	३	70710104	दादा टोल	११	०	०	०	०	०	११	छ	छैन	छैन	छैन	०	छैन	छैन	छ	छ
७७	चटेली खानेपानी तथा सरसफाई योजना	३	70710106	तानिकोट टोल	३	०	०	०	०	०	३	छ	छैन	छैन	छैन	०	छैन	छैन	छ	छ
७८	चतुरे खानेपानी तथा सरसफाई योजना	३	70710107	थालपाटा टोल	१०	०	०	०	०	०	१०	छ	छैन	छैन	छैन	०	छैन	छैन	छैन	छैन
७९	चापाङ्गा चाटापडा खानेपानी तथा सरसफाई योजना	३	70710108	डेड टोल	०	०	०	२	०	०	२	छ	छैन	छैन	छैन	०	छैन	छैन	छैन	छैन
८०	जुकेपानी खानेपानी तथा सरसफाई योजना	३	70710109	तल्लारा टोल	९	०	०	०	०	०	९	छ	छैन	छैन	छैन	०	छैन	छैन	छ	छ
८१	नाम्गाडे खानेपानी तथा सरसफाई योजना	३	70710111	पामुला टोल	१५	०	०	०	०	०	१५	छ	छैन	छैन	छैन	०	छैन	छैन	छ	छ
८२	पथरगाडे खानेपानी तथा सरसफाई योजना	३	70710113	पिउरी टोल	१५	०	०	१	०	०	१६	छ	छैन	छैन	छैन	०	छैन	छैन	छ	छ
८३	पुरानापानी खानेपानी तथा सरसफाई योजना	३	70710115	धुत्र	५	०	०	०	०	०	५	छ	छैन	छैन	छैन	०	छैन	छैन	छ	छैन
८४	भक्काने मुला खानेपानी तथा सरसफाई योजना	३	70710116	टोलीपानी टोल	२५	०	०	२१	०	०	४६	छ	छैन	छैन	छैन	०	छैन	छैन	छैन	छैन
८५	सिराडी खानेपानी तथा सरसफाई योजना	३	70710119	बिजु टोल	६	०	०	०	०	०	६	छ	छैन	छैन	छैन	०	छैन	छैन	छैन	छैन
८६	कट्टन खोला खानेपानी तथा सरसफाई योजना	३	70710120	सिमगेरा पुत्र	२२	२	०	१८	०	०	४२	छ	छैन	छैन	छैन	०	छैन	छैन	छैन	छ
८७	जाजरिखोला खानेपानी तथा सरसफाई योजना	३	70710121	माथिलो केलाडी टोल	२७	१	०	८	०	०	३६	छ	छैन	छैन	छैन	०	छैन	छैन	छैन	छैन
८८	बधानखोला बुढावातुवा नगाडा खानेपानी योजना	३	70710122	कोलगडा अमी	१२	०	०	०	०	०	१२	छ	छैन	छैन	छैन	०	छैन	छैन	छैन	छ
८९	मोहनाखोला यामटाकुवा खानेपानी योजना	३	70710123	तानिकोट टोल	१३	०	०	८	०	०	२१	छ	छैन	छैन	छैन	०	छैन	छैन	छैन	छ
९०	डम्काखोला खानेपानी तथा सरसफाई योजना	३	70710124	राक्षे लोदे टोल	६	०	०	०	०	०	६	छ	छैन	छैन	छैन	०	छैन	छैन	छैन	छैन
९१	पथार खोला सोलार लिफ्ट खानेपानी तथा सरसफाई योजना	३	70710126	लेख टोल	११	०	०	७	०	०	१८	छ	छैन	छैन	छैन	०	छैन	छैन	छैन	छैन
९२	तुथारी खोला लामामेला खानेपानी तथा सरसफाई योजना	३	70710127	बेडुला टोल	१०	०	०	०	०	०	१०	छ	छैन	छैन	छैन	०	छैन	छैन	छैन	छैन
९३	जडीचौतारा लाम्बाडा खानेपानी तथा सरसफाई योजना	३	70710131	पलगा	२१	०	०	१३	०	०	३४	छ	छैन	छैन	छैन	०	छैन	छैन	छैन	छैन
९४	भाडेथुनु रिठा तुर्माखोद खानेपानी तथा सरसफाई योजना	३	70710132	तल्लो थालपाटा टोल	२३	३	०	२०	०	०	४६	छ	छैन	छैन	छैन	०	छैन	छैन	छ	छ
९५	रिजिकुन्टा पुनेपातल खानेपानी तथा सरसफाई योजना	३	70710133	राणा खोला टोल	११	०	०	८	०	०	१९	छ	छैन	छैन	छैन	०	छैन	छैन	छ	छ
९६	खोल्पानी खानिखोला खानेपानी तथा सरसफाई योजना	३	70710134	सुगुरखाल टोल	१७	०	०	०	०	०	१७	छ	छ	छैन	छैन	०	छैन	छैन	छैन	छ
९७	पातरखोला बहुउपयोगी योजना	३	70710140	लोडे	१३	०	०	०	०	०	१३	छ	छैन	छ	छ	०	छ	छ	छ	छ
९८	चाकपाँडे बहुउपयोगी योजना	३	70710142	दाक्काके	६	०	०	५	०	०	११	छ	छैन	छ	छ	०	छ	छ	छ	छ
९९	पातरखोला गैलड बहुउपयोगी योजना	३	70710143	सिम	१३	०	०	०	०	०	१३	छ	छैन	छैन	छैन	०	छैन	छैन	छ	छ
१००	छडाखोला बहुउपयोगी योजना	३	70710145	लकन्द टोल	११	०	०	१०	०	०	२१	छ	छ	छैन	छैन	०	छैन	छैन	छ	छ
१०१	बगुरखाल छडाखोला बहुउपयोगी योजना	३	70710146	सेलागडी	१९	५	०	१३	०	०	३७	छ	छ	छैन	छैन	०	छैन	छैन	छ	छ
१०२	सिम खानेपानी तथा सरसफाई योजना	३	70710154	लोडे स्कूल	१४	०	०	०	०	०	१४	छैन	छैन	छैन	छैन	०	छैन	छैन	छैन	छ
१०३	तल्लो कुथुरकेन खानेपानी तथा सरसफाई योजना	३	70710156	थालपाटा टोल	९	०	०	०	०	०	९	छ	छैन	छैन	छैन	०	छैन	छैन	छैन	छ
१०४	जुकेपानी पुनेपाटा खानेपानी तथा सरसफाई योजना	३	70710157	चिउराखड टोल	११	०	०	१३	०	०	२२	छ	छैन	छैन	छैन	०	छैन	छैन	छैन	छ
१०५	रिठा डोब्रिखोला खानेपानी तथा सरसफाई योजना	३	70710160	चानु टोल	११	०	०	१६	०	०	२७	छ	छैन	छैन	छैन	०	छैन	छैन	छ	छ
१०६	सेलपाडी लकान्द्र सोलार लिफ्ट खानेपानी तथा सरसफाई योजना	३	70710161	चौबडा टोल	१५	०	०	१७	०	०	३२	छ	छैन	छैन	छैन	०	छैन	छैन	छ	छ
१०७	सेलपाडी सिरुबाड रामरखोला बहुउपयोगी खानेपानी तथा सरसफाई योजना	३	70710162	चिउराखड टोल	१२	०	०	८	०	०	२०	छ	छ	छैन	छैन	०	छैन	छैन	छ	छ
१०८	गोगनपानी खानेपानी तथा सरसफाई योजना	३	70710163	नेपाली टोल	१२	०	०	६	०	०	१८	छ	छैन	छैन	छैन	०	छैन	छैन	छैन	छैन
१०९	थियावाडा दुडिना खानेपानी तथा सरसफाई योजना	३	70710164	आसरा टोल	१०	०	०	१८	०	०	२८	छ	छैन	छैन	छैन	०	छैन	छैन	छैन	छैन
११०	रुन्टी खानेपानी तथा सरसफाई योजना	३	70710165	आसरा टोल	११	०	०	०	०	०	११	छ	छैन	छैन	छैन	०	छैन	छैन	छैन	छैन
१११	निगाने कोटवाडा खानेपानी तथा सरसफाई योजना	३	70710166	आमी टोल	१३	०	०	१९	०	०	३२	छ	छैन	छैन	छैन	०	छैन	छैन	छैन	छैन
११२	कुनीगडा दाडे खानेपानी तथा सरसफाई योजना	४	70710167	चिसी टोल	११	०	०	१२	०	०	२३	छ	छैन	छैन	छैन	०	छैन	छैन	छैन	छ
११३	चौरपानी कालिखोला खानेपानी तथा सरसफाई योजना	४	70710169	कोट टोल	१२	०	०	१७	०	०	२९	छैन	छैन	छैन	छैन	०	छैन	छैन	छ	छ
११४	भाडेगाडा जुकेपानी जलुकेपानी खानेपानी तथा सरसफाई योजना	४	70710171	स्यत्यारी	२०	०	०	४	०	०	२४	छ	छैन	छैन	छ	०	छैन	छैन	छ	छ
११५	भित्रिवन नित्रासेन खानेपानी तथा सरसफाई योजना	४	70710172	च्यालवाडा	९	०	०	११	०	०	२०	छ	छैन	छैन	छैन	०	छैन	छैन	छ	छ
११६	छडिखोला कुलिभिड विरत खानेपानी तथा सरसफाई योजना	४	70710173	गोदे लुग्री	७	०	०	१०	०	०	१७	छ	छैन	छ	छैन	०	छैन	छैन	५	छ
११७	काटने मेलि टाटिकाथ खानेपानी तथा सरसफाई योजना	४	70710174	पिपलचौतारा	७	०	०	१०	०	०	१७	छ	छैन	छैन	छैन	०	छैन	छैन	छ	छैन
११८	पानिमुल सल्याना खानेपानी तथा सरसफाई योजना	४	70710175	डुबैरा	१०	०	०	७	०	०	१७	छ	छैन	छ	छ	०	छ	छ	छ	छ
११९	लामामेला ममेब शोलदु खानेपानी तथा सरसफाई योजना	४	70710176	तल्लो उन्दे टोल	१४	०	०	१२	०	०	२६	छ	छैन	छ	छ	०	छ	छ	छैन	छैन
१२०	काली खोला खानेपानी तथा सरसफाई योजना	४	70710177	लाम्बाडा टोल	१०	०	०	५	०	०	१५	छ	छैन	छैन	छैन	०	छैन	छैन	छ	छ
१२१	अम कोइरल खोला खानेपानी तथा सरसफाई योजना	४	70710178	तुर्माखण्ड टोल	६	०	०	५	०	०	११	छ	छ	छ	छैन	०	छैन	छैन	छ	छ
१२२	अोबि खोला खानेपानी तथा सरसफाई योजना	४	70710179	जेसुर	७	०	०	६	०	०	१३	छ	छैन	छैन	छैन	०	छैन	छैन	छैन	छैन
१२३	दुलिगेरा खानेपानी तथा सरसफाई योजना	४	70710180	नाथसेन टोल	८	०	०	०	०	०	८	छ	छैन	छैन	छैन	०	छैन	छैन	छ	छ
१२४	ब्यारथारा खानेपानी तथा सरसफाई योजना	४	70710181	खलिगडा टोल	१४	०	०	१	०	०	१५	छ	छैन	छैन	छैन	०	छैन	छैन	छ	छैन
१२५	चिन्तेपुल खानेपानी तथा सरसफाई योजना	४	70710182	विश्व ज्योति विद्यालय	१५	०	०	५	०	०	२०	छ	छैन	छैन	छैन	०	छैन	छैन	छ	छ
१२६	सान्नाथारा खानेपानी तथा सरसफाई योजना	४	70710183	फुलबारी टोल	१९	०	०	२	०	०	२१	छ	छैन	छैन	छैन	०	छैन	छैन	छ	छैन
१२७	सानापानी खानेपानी तथा सरसफाई योजना	४	70710184	गैरागडा टोल	२५	०	०	१२	०	०	३७	छ	छ	छैन	छैन	०	छैन	छैन	छ	छ
१२८	झुरीखोला खानेपानी तथा सरसफाई योजना	४	70710185	चिउरासेन टोल	४	०	०	०	०	०	४	छ	छ	छैन	छैन	०	छैन	छैन	छ	छ
१२९	जोगीथास खानेपानी तथा सरसफाई योजना	४	70710186	गैराबाद टोल	५	०	०	५	०	०	१०	छ	छैन	छ	छ	०	छ	छ	छ	छ
१३०	भेडाखोर खानेपानी तथा सरसफाई योजना	४	70710187	जंगलघाट	३	०	०	०	०	०	३	छ	छैन	छैन	छैन	०	छैन	छैन	छैन	छैन
१३१	धुज खानेपानी तथा सरसफाई योजना	५	70710188	टिक्वा	३	०	०	०	०	०	३	छ	छैन	छैन	छैन	०	छैन	छैन	छैन	छैन
१३२	कालेकोडा खानेपानी तथा सरसफाई योजना	५	70710191	तोली	४	०	०	०	०	०	७	छ	छैन	छैन	छैन	०	छैन	छैन	छैन	छैन
१३३	गैरा खानेपानी तथा सरसफाई योजना	५	70710192	दाङ्कटा	६	०	०	०	०	०	६	छ	छ	छैन	छैन	०	छैन	छैन	छ	छ
१३४	बरदुङ्गा खानेपानी तथा सरसफाई योजना	५	70710193	कुल्यामाडु टोल	२०	०	०	१	०	०	२१	छ	छ	छ	छ	०	छ	छ	छ	छ
१३५	सेलगाड खानेपानी तथा सरसफाई योजना	५	70710194	कोलगडे	३१	०	०	०	०	०	३१	छ	छ	छ	छैन	०	छैन	छ	छ	छ
१३६	लवारथारा खानेपानी तथा सरसफाई योजना	५	70710195	नारदेव	४	०	०	२	०	०	६	छैन	छ	छ	छ	०	छ	छ	छ	छ
१३७	नेनधारा खानेपानी तथा सरसफाई योजना	५	70710196	बैश्रुदा टोल	३३	०	०	०	०	०	३३	छ	छ	छैन	छैन	०	छैन	छैन	छ	छ
१३८	बडिकुला खानेपानी तथा सरसफाई योजना	५	70710198	बुडे	३	०	०	३	०	०	६	छ	छैन	छैन	छैन</					

१४१	सुनार धारा खानेपानी तथा सरसफाई योजना	५	70710201	थोल्	०	०	०	१	०	०	१	छ	छ	छैन	छैन	०	छैन	छैन	छ	छ
१४२	बासपानी खानेपानी तथा सरसफाई योजना	५	70710202	थोल्	२	०	०	१०	०	०	१२	छ	छैन	छैन	छैन	०	छैन	छैन	छ	छ
१४३	गोगन खानेपानी तथा सरसफाई योजना	५	70710203	बांगी दुर्गा	१५	०	०	२७	०	०	४२	छ	छ	छैन	छैन	०	छैन	छैन	छ	छ
१४४	साझपानी गोगन खानेपानी तथा सरसफाई योजना	५	70710204	पिपल टोल जाम्पनी	११	०	०	४	०	०	१५	छ	छ	छैन	छैन	०	छैन	छैन	छ	छ
१४५	मैनाखोला सामाखरिया गोगन खानेपानी तथा सरसफाई योजना	६	70710205	बडेपानी	२	०	०	८	०	०	१०	छ	छ	छैन	छैन	०	छैन	छैन	छ	छ
१४६	वादापानी लिष्ट गोगन खानेपानी तथा सरसफाई योजना	६	70710206	गैलाड	३२	०	०	१५	०	०	४३	छ	छ	छैन	छैन	०	छैन	छैन	छ	छ
१४७	नाउलापानी गोगन खानेपानी तथा सरसफाई योजना	६	70710207	श्यालेकर	५	०	०	०	०	०	५	छ	छैन	छैन	छैन	०	छैन	छैन	छ	छ
१४८	कोडियाम गोगन खानेपानी तथा सरसफाई योजना	६	70710208	कुनिगाडा	०	०	०	१४	०	०	१४	छ	छ	छैन	छैन	०	छैन	छैन	छ	छ
१४९	ए-रिझल गोगन खानेपानी तथा सरसफाई योजना	६	70710209	चाटापड	२२	०	०	१	०	०	२३	छ	छ	छैन	छैन	०	छैन	छैन	छ	छ
१५०	चौर गोगन खानेपानी तथा सरसफाई योजना	६	70710210	पानिमुला	१	०	०	०	०	०	१	छ	छ	छ	छैन	०	छ	छैन	छ	छ
१५१	माथिल्लो सामटवोरिया गोगन खानेपानी तथा सरसफाई योजना	६	70710211	नावगाडे	६	०	०	४	०	०	१०	छ	छ	छैन	छैन	०	छैन	छैन	छ	छ
१५२	नेरा गोगन खानेपानी तथा सरसफाई योजना	६	70710212	पानिमुल	१	०	०	०	०	०	१	छ	छ	छैन	छैन	०	छैन	छैन	छ	छ
१५३	नाधारा गोगन खानेपानी तथा सरसफाई योजना	६	70710213	श्यालेकर	१८	०	०	०	०	०	१८	छ	छैन	छैन	छैन	०	छैन	छैन	छ	छ
१५४	गागेदह तल्लो गोगन खानेपानी तथा सरसफाई योजना	६	70710214	दुल्ता	७	०	०	८	०	०	१५	छ	छ	छैन	छैन	०	छैन	छैन	छ	छ
१५५	जम्मा खोला गोगन खानेपानी तथा सरसफाई योजना	६	70710215	सिराडी	२	०	०	०	०	०	२	छ	छैन	छैन	छैन	०	छैन	छैन	छैन	छैन
१५६	टयामना रूख गोगन खानेपानी तथा सरसफाई योजना	६	70710216	गैलाड	९	०	०	०	०	०	९	छ	छैन	छ	छ	०	छ	छ	छ	छ
१५७	कुकुरे खोला करकले पडा गोगन खानेपानी तथा सरसफाई योजना	६	70710217	गैलाड	४	०	०	०	०	०	४	छ	छ	छ	छ	०	छ	छ	छ	छ
१५८	मुसेखोला कोटबाडा गोगन खानेपानी तथा सरसफाई योजना	६	70710218	केलाबस्ती	७	०	०	०	०	०	७	छ	छैन	छैन	छैन	०	छैन	छैन	छ	छ
१५९	मडेती अ-मरूख पेलेखेत गोगन खानेपानी तथा सरसफाई योजना	६	70710219	बाडेपानी	४	०	०	०	०	०	४	छ	छैन	छैन	छैन	०	छैन	छैन	छ	छ
१६०	धारखोला चाटापडा गोगन खानेपानी तथा सरसफाई योजना	६	70710221	कौलटोली टोल	१	०	०	०	०	०	१	छ	छ	छैन	छैन	०	छैन	छैन	छ	छ
१६१	कामेश्वरी मानी रानिवन गोगन खानेपानी तथा सरसफाई योजना	६	70710222	कुनिगाडा	१	०	०	०	०	०	१	छ	छ	छैन	छैन	०	छैन	छैन	छ	छ
१६२	कपुर नाउला गोगन खानेपानी तथा सरसफाई योजना	६	70710223	आमा रुखा	८	०	०	०	०	०	८	छ	छ	छैन	छैन	०	छैन	छैन	छ	छ
१६३	साकी टोल गोगन खानेपानी तथा सरसफाई योजना	६	7071022६	आमा रुखा	४	०	०	३	०	०	७	छ	छ	छैन	छैन	०	छैन	छैन	छ	छ
१६४	अ-मरूख गोगन खानेपानी तथा सरसफाई योजना	६	70710227	सेटे	५	०	०	०	०	०	५	छ	छैन	छैन	छैन	०	छैन	छैन	छैन	छैन
१६५	दामपाले सुनार टोल गोगन खानेपानी तथा सरसफाई योजना	६	70710228	कोटबाडा	७	०	०	०	०	०	७	छ	छ	छैन	छैन	०	छैन	छैन	छ	छ
१६६	पास्तखोला दाडे गोगन खानेपानी तथा सरसफाई योजना	६	70710229	चाटापड	८	०	०	२	०	०	१०	छ	छ	छ	छैन	०	छैन	छैन	छैन	छ
१६७	हलोडे गोगन खानेपानी तथा सरसफाई योजना तुर्माखौंद ३ भैरबस्थान	६	70710231	आमगैरा	३	०	०	३७	०	०	४०	छ	छैन	छैन	छैन	०	छैन	छैन	छैन	छैन
१६८	खोल पिपल गोगन खानेपानी तथा सरसफाई योजना	६	70710235	कवलटोली	२२	०	०	८	०	०	३०	छ	छ	छैन	छैन	०	छैन	छैन	छ	छ
१६९	कापडा रूख गोगन खानेपानी तथा सरसफाई योजना	६	70710236	साकी टोल	०	०	०	१७	०	०	१७	छ	छ	छैन	छैन	०	छैन	छैन	छ	छ
१७०	चाउबडा गोगन खानेपानी तथा सरसफाई योजना	६	70710238	आमरूख	५	०	०	०	०	०	५	छ	छ	छैन	छैन	०	छैन	छैन	छ	छ
१७१	चानु च्युराखान्द गोगन खानेपानी तथा सरसफाई योजना	६	70710240	बुवा	०	०	०	२९	०	०	२९	छ	छैन	छैन	छैन	०	छैन	छैन	छैन	छैन
१७२	फल्टे कुडा सौरिमाड् गोगन खानेपानी तथा सरसफाई योजना	६	70710241	बुवा	१६	०	०	०	०	०	१६	छ	छैन	छैन	छैन	०	छैन	छैन	छ	छ
१७३	चौरखानी गोगन खानेपानी तथा सरसफाई योजना पल्चौर	६	70710242	बडेपानी	७	०	०	०	०	०	७	छ	छ	छ	छ	०	छ	छ	छ	छ
१७४	तेलपारा गोगन खानेपानी तथा सरसफाई योजना पल्चौरा	६	70710243	गौरपानी	१७	०	०	३	०	०	२०	छ	छैन	छैन	छैन	०	छैन	छैन	छ	छ
१७५	निकाने थुब तारा गोगन खानेपानी तथा सरसफाई योजना	६	70710245	बडेपानी	१	०	०	०	०	०	१	छ	छैन	छैन	छैन	०	छैन	छैन	छ	छ
१७६	नाउला गौर गोगन खानेपानी तथा सरसफाई योजना	७	70710246	धामिखेत	१	०	०	०	०	०	१	छ	छ	छ	छैन	०	छैन	छैन	छ	छ
१७७	खोला थाई मन्टामाडु गोगन खानेपानी तथा सरसफाई योजना	७	70710247	सेउदेखेत टोल	२२	०	०	१	०	०	२३	छ	छ	छ	छैन	०	छैन	छैन	छ	छ
१७८	चौरपानी पलचौर २ गोगन खानेपानी तथा सरसफाई योजना	७	70710249	नेता	६	०	०	०	०	०	६	छ	छैन	छैन	छैन	०	छैन	छैन	छ	छ
१७९	बैसापानी गोगन खानेपानी तथा सरसफाई योजना पेलेखेत	७	70710253	नेता	१३	०	०	०	०	०	१३	छैन	छैन	छैन	छैन	०	छैन	छ	छ	छ
१८०	केलाडी डाँडाभूमि गोगन खानेपानी तथा सरसफाई योजना	७	70710254	मटुरा	३५	०	०	१५	०	०	५०	छ	छैन	छ	छ	०	छ	छ	छ	छ
१८१	चौरपानी गोगन खानेपानी तथा सरसफाई योजना सात्रेबगर	७	70710255	मुल्लेशिम	४	०	०	०	०	०	४	छ	छैन	छैन	छैन	०	छैन	छैन	छ	छ
१८२	बाँसकुन्टा गोगन खानेपानी तथा सरसफाई योजना सात्रेबगर	७	70710256	सेउदेखेत	४	०	०	०	०	०	४	छ	छ	छ	छैन	०	छैन	छैन	छ	छ
१८३	मुग्रा धारा गोगन खानेपानी तथा सरसफाई योजना धमाली	७	70710257	चौका	४५	०	०	३८	०	०	८३	छ	छ	छ	छ	०	छ	छैन	छ	छ
१८४	दाना पानी गोगन खानेपानी तथा सरसफाई योजना	७	70710259	बासकाडा	३	३	०	०	०	०	६	छ	छ	छ	छैन	०	छैन	छैन	छ	छ
१८५	बरात चुचे ढुंगा गोगन खानेपानी तथा सरसफाई योजना	७	70710261	धैदा बिरिया टोल	२१	०	०	०	०	०	२१	छ	छ	छ	छैन	०	छैन	छैन	छ	छ
१८६	चुकतेन गोगन खानेपानी तथा सरसफाई योजना	७	70710262	सल्लारूखा	३४	०	०	०	०	०	३४	छ	छ	छ	छैन	०	छैन	छैन	छ	छ
१८७	खोल्टेपानी नाउला गोगन खानेपानी तथा सरसफाई योजना	७	70710265	बसाकडा टोल	१०	१	०	०	०	०	११	छ	छ	छ	छैन	०	छैन	छैन	छ	छ
१८८	कानेखोला सेउदेखेत गोगन खानेपानी तथा सरसफाई योजना	७	70710266	बासकाडा	१०	१	०	०	०	०	११	छ	छैन	छैन	छैन	०	छैन	छैन	छ	छ
१८९	काउलापानी गोगन खानेपानी तथा सरसफाई योजना	७	70710269	सेउदेखेत टोल	७	०	०	०	०	०	७	छ	छ	छ	छैन	०	छैन	छैन	छ	छ
१९०	ढुनाढुंगा भयान गोगन खानेपानी तथा सरसफाई योजना	७	70710270	मस्टामाडु	०	०	०	१०	०	०	१०	छ	छ	छ	छैन	०	छैन	छैन	छ	छ

१९१	हगकुला बॉसकॉडा बजार गोगन खानेपानी तथा सरसफाई योजना	७	70710271	बुढागडा	२४	०	०	०	०	०	२४	छ	छैन	छैन	छैन	०	छैन	छैन	छ	छैन
१९२	तल्लो मल्लो बासन खानेपानी तथा सरसफाई योजना	७	70710273	पानिमुला	४०	४	०	२	०	०	४६	छैन	छैन	छैन	छैन	०	छैन	छैन	छ	छ
१९३	मुल्ले सिम गोगन खानेपानी तथा सरसफाई योजना	७	70710277	खोल्तेपानी	८	०	०	४	०	०	१२	छ	छैन	छ	छैन	०	छ	छ	छ	छ
१९४	नाउला सेउडेखेत गोगन खानेपानी तथा सरसफाई योजना	७	70710278	बजाडे	०	०	०	४	०	०	४	छ	छैन	छैन	छैन	०	छैन	छैन	छैन	छैन
१९५	कुकुडेखोला मास्टामडू खानेपानी तथा सरसफाई योजना	८	70710280	दामुनि	२५	०	०	१९	०	०	४४	छ	छैन	छैन	छैन	०	छैन	छैन	छैन	छैन
१९६	लुगापोत्रा बासकाडा बिने खोला गोगन खानेपानी तथा सरसफाई योजना	८	70710281	गैरेगडा	२२	०	०	०	०	०	२२	छ	छैन	छैन	छैन	०	छैन	छैन	छैन	छैन
१९७	कानझाड खोला देखि धाईडा बिरिय गोगन खानेपानी तथा सरसफाई योजना	८	70710282	बोगटी घोडाखान	१०	०	०	३	०	०	१३	छ	छैन	छ	छ	०	छ	छ	छैन	छैन
१९८	गजै सल्लारुख गोगन खानेपानी तथा सरसफाई योजना	८	70710289	पुणेपाटा	५	३	०	१	०	०	९	छ	छैन	छैन	छैन	०	छैन	छैन	छैन	छैन
१९९	बासकाडा गोगन खानेपानी तथा सरसफाई योजना	८	70710293	देउथला टोल	१४	०	०	०	०	०	१४	छ	छैन	छैन	छैन	०	छैन	छैन	छैन	छैन
२००	चन्द्रे खोला बासकाडा गोगन खानेपानी तथा सरसफाई योजना	८	70710294	थापापोखरा	३०	०	०	१७	०	०	४७	छ	छैन	छैन	छैन	०	छैन	छैन	छ	छ
२०१	बासुधारा सेफडखेत गोगन खानेपानी तथा सरसफाई योजना	८	70710296	पोखराडाडा	११	०	०	४	०	०	१५	छ	छैन	छैन	छैन	०	छैन	छैन	छैन	छ
२०२	मस्ता माडु जालडास्रे गोगन खानेपानी तथा सरसफाई योजना	८	70710297	तीखाद	८	०	०	०	०	०	८	छ	छैन	छैन	छैन	०	छैन	छैन	छ	छ
२०३	बजाडे बुढा गडा तोषी मा.वि. गोगन खानेपानी तथा सरसफाई योजना	८	70710299	नेपाली टोल	५	०	०	५	०	०	१०	छ	छैन	छैन	छैन	०	छैन	छैन	छ	छैन
२०४	अच्छोड खोला बिस्टे गाउँ गोगन खानेपानी तथा सरसफाई योजना	८	70710302	गोलाड	१४	०	०	०	०	०	१४	छ	छैन	छैन	छैन	०	छैन	छैन	छैन	छैन
२०५	कुटमाल गाउँ गोगन खानेपानी तथा सरसफाई योजना	८	70710314	तिखाडुङ्गा	१७	०	०	०	०	०	१७	छ	छैन	छैन	छैन	०	छैन	छैन	छैन	छैन
२०६	जुके पानी गोगन खानेपानी तथा सरसफाई योजना	८	70710322	विद्यालय	१०	१८	०	८	०	०	२८	छ	छैन	छैन	छैन	०	छैन	छैन	छैन	छैन
२०७	फनेरीखोला गोगन खानेपानी तथा सरसफाई योजना	८	70710323	थापला	२	०	०	०	०	०	२	छ	छैन	छैन	छैन	०	छैन	छैन	छ	छ
२०८	बासुधारा गोगन खानेपानी तथा सरसफाई योजना	८	70710325	पेलेखेत	९	०	०	७	०	०	१६	छ	छैन	छैन	छैन	०	छैन	छैन	छ	छ
२०९	तल्लो धारपानी गोगन खानेपानी तथा सरसफाई योजना	८	70710326	पखाबन	१०	०	०	१२	०	०	२२	छ	छैन	छैन	छैन	०	छैन	छैन	छ	छ
२१०	चूरासेन गोगन खानेपानी तथा सरसफाई योजना	८	70710328	पोरीभिता	१२	०	०	४	०	०	१६	छ	छैन	छैन	छैन	०	छैन	छैन	छ	छ
२११	नावपानी दुदेचौका गोगन खानेपानी तथा सरसफाई योजना	८	70710330	धराघर टोल	१५	०	०	३	०	०	१८	छ	छैन	छैन	छैन	०	छैन	छैन	छ	छ
२१२	डनापानी नेरा प्र वि गोगन खानेपानी तथा सरसफाई योजना	८	70710338	पोरीभिता	६	०	०	०	०	०	६	छ	छ	छैन	छैन	०	छैन	छैन	छ	छ
२१३	भीडकिछडा गोगन खानेपानी तथा सरसफाई योजना नाडा	८	70710344	दादामुनि	४२	०	०	३४	०	०	७६	छ	छैन	छैन	छैन	०	छैन	छैन	छैन	छ
२१४	नीलेगाड (सिदुराम) खानेपानी आयोजना	८	70710346	नीलेगाड	६	०	०	७	०	०	१३	छ	छैन	छैन	छैन	०	छैन	छैन	छैन	छ
२१५	सज्जन खानेपानी आयोजना (A)	८	70710347	सज्जन	२	०	०	१०	०	०	१०	छ	छैन	छैन	छैन	०	छैन	छैन	छैन	छ
२१६	सज्जन खानेपानी आयोजना (B)	८	70710348	सज्जन	१४	०	०	७	०	०	२१	छ	छैन	छैन	छैन	०	छैन	छैन	छैन	छ
२१७	सज्जन खानेपानी आयोजना (C)	८	70710349	सज्जन	११	०	०	०	०	०	११	छ	छैन	छैन	छैन	०	छैन	छैन	छैन	छ
२१८	तल्लिगडापानी योजना	८	70710350	तल्लिगडा	१६	०	०	२०	०	०	३८	छ	छैन	छैन	छैन	०	छैन	छैन	छैन	छ
२१९	खेतधारा खानेपानी आयोजना	८	70710351	खेतधारा	२	०	०	०	०	०	२	छ	छैन	छैन	छैन	०	छैन	छैन	छैन	छ
२२०	बाउटेखोला कोल्थाप्ला खानेपानी आयोजना	८	70710353	बाउटेखोला	४	०	०	०	०	०	४	छ	छैन	छैन	छैन	०	छैन	छैन	छैन	छ
२२१	केलाझल ठेकाघर खानेपानी आयोजना	८	70710355	केलाझल	८	०	०	१०	०	०	१८	छ	छैन	छैन	छैन	०	छैन	छैन	छैन	छ
२२२	भ्यागुटे पानी खानेपानी आयोजना	८	70710356	भ्यागुटे	७	०	०	३	०	०	१०	छ	छैन	छैन	छैन	०	छैन	छैन	छैन	छ
२२३	तोराते खानेपानी आयोजना	८	70710357	तोराते	४	०	०	१	०	०	५	छ	छैन	छैन	छैन	०	छैन	छैन	छैन	छ
२२४	बावा खानेपानी आयोजना	८	70710358	बावा	२	०	०	०	०	०	२	छ	छैन	छैन	छैन	०	छैन	छैन	छैन	छ

स्थानीय तहको नाम: तुर्माखाद गाउँपालिका कोड नं.: ७०७१०  
जिल्ला: अछाम  
प्रदेश: सुदूरपश्चिम  
जलाधारक्षेत्रको नाम: मध्य कर्णाली

अनुसूची-५: विद्यमान योजनाहरूको विवरण

SA-8: विद्यमान कुलो सिचाई योजनाहरूको मुख्य विवरण फारम

क्र.स	योजनाको नाम	वडा नं.	योजनाको कोड नं.	योजनाको प्रकार	लाभान्वित घरधुरी सम्बन्धि विवरण							जनसंख्या	सेवा क्षेत्र		योजना सम्पन्न भएको बर्ष	योजना संचालन अवस्था	सहयोगी निकाय
					बाह्रमा/क्षेत्रीय न्यासी	जमजाती	नेवार	दक्षिण	मुस्लिम	अन्य	जम्मा		क्षेत्रफल (रोपनी)	मुख्य खेतहरूको नाम			
<b>वडा नं १</b>																	
१	दम्का हलौडे सिचाई कुलो	१	7071001CI01	कुलो	४०	१८	०	१६	०	०	७४	४०२	४५	ज्यामटाकुरा खयाखाला	२०७६	आंसिक रुपमा चलेको	गा पा
२	कोडिय सिचाई कुलो खर्पा खोला	१	7071001CI02	कुलो	३४	२	०	८	०	०	४४	२३४	४०	दोबाटोडाडा टोल	२०७५	आंसिक रुपमा चलेको	जिल्ला
३	गुनगाड देखि छडि खोलासिचाई कुलो	१	7071001CI03	कुलो	४७	०	०	३३	०	०	८०	४३४	५५	दम्का नाथामारे कोलयाँरा हलउडे	२०७२	आंसिक रुपमा चलेको	गा पा
<b>जम्मा</b>					१२१	२०	०	५७	०	०	१९८	१०७०	१४०				
<b>वडा नं २</b>																	
१	भुलुखोला जोसा सिचाई कुलो योजना	२	7071002CI01	कुलो	२००	०	०	४६	०	०	२४६	१२६८	८०	भुलु, जोसा, जिउला	२०६८	आंसिक रुपमा चलेको	लिलि हेल्मेटास
२	बिराकोट लामामेला लामाचौर सिचाई कुलो योजना	२	7071002CI02	कुलो	१७०	०	०	१३	०	०	१८३	९६८	५५	लामाचौर, लामामेला	२०६८	आंसिक रुपमा चलेको	लिलि हेल्मेटास
३	मथने खोला जम्फुगडा सिचाई कुलो	२	7071002CI03	कुलो	१८३	०	०	०	०	०	१८३	९६८	५८	पाथाय, जम्फुगडा ताल	२०७५	राम्ररी चलेको	गापा
४	खार खोला लामागडा गल्फाथाई सिचाई कुलो योजना	२	7071002CI04	कुलो	१५०	०	०	०	०	०	१५०	७९८	६३	लामागडा, गल्फाथाई	२०७५	राम्ररी चलेको	गापा
<b>जम्मा</b>					७०३	०	०	५९	०	०	७६२	४००२	२५६				
<b>वडा नं ३</b>																	
१	बदबदे सिचाई कुलो	३	7071003CI01	कुलो	५०	०	०	२०	०	०	७०	३५५	५५०	लोडे नुहाखेत	२०७५	आंसिक रुपमा चलेको	सिप
२	खोला खुनु पुरा सिचाई कुलो	३	7071003CI02	कुलो	१०	१०	०	५०	०	०	१५०	८२५	१००	खोला खुनु पुरा सिचाई कुलो	२०७९	आंसिक रुपमा चलेको	अन्य
३	मल्ला पाल्तेकुलो सिचाई योजना	३	7071003CI03	कुलो	४०	०	०	४०	०	०	८०	४४०	५०	पाल्ते मल्ला पाल्ते हुस्कुल	२०७९	बन्द भएको	अन्य
४	चाकपाडे सिचाई कुलो योजना	३	7071003CI04	कुलो	३९	०	०	२६	०	०	६५	३९०	१६	चाकपाडे	२०७९	बन्द भएको	अन्य
५	केउगाड सिचाई कुलो योजना	३	7071003CI05	कुलो	२२	०	०	०	०	०	२२	११९	५०	केउगाड	२०७०	आंसिक रुपमा चलेको	महिला विकास
६	सल्लेबगर खोला सिचाई कुलो योजना	३	7071003CI06	कुलो	३०	४	०	५	०	०	३९	२०७	२००	सल्लेबगर	२०७०	आंसिक रुपमा चलेको	जलवायु
७	आदाल रुख सिचाई कुलो योजना	३	7071003CI07	कुलो	४४	०	०	०	०	०	४४	२४१	२००	लोपडे	२०७५	आंसिक रुपमा चलेको	RVWRMP
८	सल्लेबगर खोला सिचाई कुलो योजना	३	7071003CI08	कुलो	२००	१०	०	१५०	०	०	३६०	२३४५	५५०	लोडे नुहाखेत	२०६९	आंसिक रुपमा चलेको	जिल्ला सिप
९	वडाखोला सिचाई कुलो योजना	३	7071003CI09	कुलो	७०	३	०	०	०	०	७८	४२७	१६०	वडाखोला ग	२०६४	आंसिक रुपमा चलेको	कृषि विकास केन्द्र
१०	बदबदे सिचाई कुलो योजना	३	7071003CI10	कुलो	५०	०	०	२०	०	०	७०	३६७	५५०	बदबदे	२०७०	बन्द भएको	रुडेक नेपाल
११	आदिचौर सिचाई कुलो योजना	३	7071003CI11	कुलो	१२०	०	०	२५	०	०	१४५	१७८	२८०	खाडग्राखोला क	२०७२	आंसिक रुपमा चलेको	अन्य
१२	खाडग्रा सिचाई कुलो योजना	३	7071003CI12	कुलो	८०	०	०	१	०	०	८१	४३५	२५०	खाडग्रा	२०७२	आंसिक रुपमा चलेको	अन्य
१३	सिचाई कुलो योजना	३	7071003CI13	कुलो	४४	०	०	०	०	०	४४	२३५	१००	लोपडे	२०७५	आंसिक रुपमा चलेको	RVWRMP
१४	जिम्माथान सिचाई कुलो योजना	३	7071003CI14	कुलो	६५	०	०	५	०	०	७०	३८५	२०	ओखलढुंगा	२०६५	आंसिक रुपमा चलेको	अन्य
१५	अर्थखेत सिचाई कुलो योजना	३	7071003CI15	कुलो	५०	०	३०	०	०	०	८०	४३५	२४	लकान्द्र	०	आंसिक रुपमा चलेको	अन्य
१६	लोपडे सिचाई कुलो योजना	३	7071003CI16	कुलो	१८	०	०	०	०	०	१८	८९	३४	लोपडे	२०७२	बन्द भएको	स्थानीय निकायको
१७	पथेरीखोला सिचाई कुलो योजना	३	7071003CI17	कुलो	१८	०	०	०	०	०	१८	९५	३४	लोपडेखोला	२०७२	आंसिक रुपमा चलेको	स्थानीय निकायको
१८	लोपडे सिचाई कुलो	३	7071003CI18	कुलो	२०	०	०	०	०	०	२०	९९	४५	लोपडे	२०७२	बन्द भएको	स्थानीय निकायको
<b>जम्मा</b>					१०५०	२७	०	३७७	०	०	१४५४	८४६७	३२०९				
<b>वडा नं ४</b>																	
१	जामारह सिचाई कुलो योजना	४	7071004CI01	कुलो	२५१	०	०	१५०	०	०	४०१	२११७	९००	जामा	२०६५	आंसिक रुपमा चलेको	अन्य
२	ढुलोगाड कुलो सिचाई कुलो योजना	४	7071004CI02	कुलो	२६०	०	०	६०	०	०	३२०	१५३६	७५०	ढुलोगाड, माउलाखेत, नुगाथे, पाणिगाड	२०६५	आंसिक रुपमा चलेको	अन्य
३	पानिमुल सिचाई कुलो योजना	४	7071004CI03	कुलो	४०	०	०	४०	०	०	४०	२०९	७५	सिमरूख	२०७९	आंसिक रुपमा चलेको	अन्य
४	पल्ला बन सिचाई कुलो योजना	४	7071004CI04	कुलो	२५	०	८	०	०	३३	१९८	२५०	पल्ला बन	२०७३	आंसिक रुपमा चलेको	अन्य	
५	चापि सिचाई कुलो योजना	४	7071004CI05	कुलो	२५	०	०	०	०	०	२५	१६७	२५०	चापि	२०७३	आंसिक रुपमा चलेको	अन्य
६	दुनिखोला सिचाई कुलो योजना	४	7071004CI06	कुलो	२५	०	०	६	०	०	३१	१८७	२५०	दुनि खोला	२०७३	आंसिक रुपमा चलेको	अन्य
७	भुम्के डिके सिचाई कुलो योजना	४	7071004CI07	कुलो	४२	०	४३	०	०	०	८५	२०९	७६०	भुम्के	२०७६	आंसिक रुपमा चलेको	अन्य
८	सोडाखोला पानात ताल सिचाई कुलो योजना	४	7071004CI08	कुलो	३०	०	०	०	०	३०	१९३	२५०	चौपाते	२०७९	आंसिक रुपमा चलेको	अन्य	
९	तालखेत सिचाई कुलो योजना	४	7071004CI09	कुलो	६५	०	०	०	०	६५	२९८	६००	तालखेत	२०७९	आंसिक रुपमा चलेको	अन्य	
१०	केवाड सिचाई कुलो योजना	४	7071004CI10	कुलो	६५	०	५	०	०	७०	७७६	५०५	जंगलघाट	२०७९	बन्द भएको	अन्य	
११	खाटाखोला बगर सिचाई योजना	४	7071004CI11	कुलो	३	०	०	०	०	३	७	२५	बगर	२०७९	बन्द भएको	अन्य	
१२	करेलाखाटा सिचाई कुलो योजना	४	7071004CI12	कुलो	६०	०	०	६२	०	६२	२५१	२०५	खाटाका खोला	२०७९	बन्द भएको	अन्य	
१३	उत्रि राणिगाउँ सिचाई कुलो योजना	४	7071004CI13	कुलो	११२	०	३५	०	०	१४७	७८९	५७५	सल्लेबगर, सिचाई, जामा, पाणिगाड	२०७९	आंसिक रुपमा चलेको	अन्य	
१४	खाटा खोला सिचाई कुलो योजना	४	7071004CI14	कुलो	६०	०	२	०	०	६२	३२२	६८	खाटा खोला	२०७९	आंसिक रुपमा चलेको	अन्य	
१५	केउगाड खोला सिचाई कुलो योजना	४	7071004CI15	कुलो	४५	०	५	०	०	५०	२५३	२५	केउगाड	२०७०	आंसिक रुपमा चलेको	अन्य	
१६	धीले खोला सिचाई कुलो योजना	४	7071004CI16	कुलो	१००	०	२०	०	०	१२०	६५४	४०	धीले खोला	२०७०	आंसिक रुपमा चलेको	अन्य	
१७	खरसेन सिचाई कुलो योजना	४	7071004CI17	कुलो	५०	०	१०	०	०	६०	३२४	१५	सल्लेरीखेत	२०६९	आंसिक रुपमा चलेको	अन्य	
१८	गाड सिचाई कुलो योजना	४	7071004CI18	कुलो	१११	०	१०	०	०	१२०	६५७	६५	नथखोला	२०६८	आंसिक रुपमा चलेको	अन्य	
<b>जम्मा</b>					१३६९	०	३५५	०	०	१७२४	९१४७	५६०८					
<b>वडा नं ५</b>																	
१	जामारखेत बायुला कान्छेत सिचाई कुलो	५	7071005CI01	कुलो	२०	०	०	०	०	२०	९८	४०	आमरुख बायुला	२०६३	बन्द भएको	गाविस	
२	कापडेखोला बुडाखाल सिचाई कुलो	५	7071005CI02	कुलो	३४	०	३३	०	०	४७	२५३	४०	बुडाखाल डाङ्गाखेत	२०६६	बन्द भएको	जलवायु	
३	पानाजामा पल्ला पानपल्ला सिचाई कुलो	५	7071005CI03	कुलो	४०	०	३०	०	०	७०	३५२	५००	कागीआम तल्लो पिपल तडा	२०३०	राम्ररी चलेको	गाविस	
४	कापडा खेत सिरान सिचाई कुलो	५	7071005CI04	कुलो	४	०	४	०	०	८	५७	१७	कापडा सिरानखेत	०	बन्द भएको	गाविस	
५	कुमखोला सिचाई कुलो	५	7071005CI05	कुलो	१९	०	१६	०	३५	१५५	६००	२०४५	पल्ला पान पानपल्ला पल्ला	२०४५	बन्द भएको	गाविस	
६	कृषिबाहन इकागम सिचाई कुलो	५	7071005CI06	कुलो	४०	०	०	०	४०	२०१	४००	इकागम	२०३०	राम्ररी चलेको	ब्याक्तिगत		
७	रुपनाथ खोला दुर्ब्यासेन पल्ला सिचाई कुलो	५	7071005CI07	कुलो	१	०	०	०	१	९	३०	दुर्ब्यासेन	२०४०	बन्द भएको	गाविस		
८	केलाडी दुर्ब्यासेन सिचाई कुलो	५	7071005CI08	कुलो	३	०	३	०	३	१७	३०	दुर्ब्यासेन खेत	०	बन्द भएको	गाविस		
९	खानिखोला सिचाई कुलो	५	7071005CI09	कुलो	२	०	०	०	२	१२	९०	ज्यारिमे	०	बन्द भएको	रुडेक नेपाल		

१०	गुनजान मानबस्ता विपलतडा सिचाइ कुरो	५	7071005C110	कुलो	१५	०	०	०	०	१५	७५	८०	माथिल्लो पिपल तडा	२०६४	बन्द भएको	गाविस	
११	गोब्रेथाइ गडुलेपानी सिचाइ कुरो	५	7071005C111	कुलो	३०	०	०	०	०	३०	१५३	२५०	गडुलेपानी खेत	२०६२	बन्द भएको	गाविस	
१२	गोब्रेथाइ सिचाइ कुरो	५	7071005C112	कुलो	१५	०	०	०	०	१५	१८	६०	मुल रिटा	२०७४	राम्ररी चलेको	गाविस	
१३	गोलाघाट काडाँचौर सिचाइ कुरो	५	7071005C113	कुलो	१२	०	०	०	०	१२	६१	३०	काडाँचौर	२०६५	बन्द भएको	गाविस	
१४	टोकरे डाडखेत सिचाइ कुरो	५	7071005C114	कुलो	३५	०	०	५	०	४०	२०९	३००	टोकरे डाडखेत	२०६५	बन्द भएको	गाविस	
१५	डाँडा पोखरी तिलचौर	५	7071005C115	कुलो	१०	०	०	०	०	१०	५६	६०	तिलचौर	२०७७	आँसिक रुपमा चलेको	गाविस	
१६	तल्लो कापडा सिचाइ कुरो	५	7071005C116	कुलो	१३	०	०	४	०	१७	८७	१३०	कापडा	२०७२	बन्द भएको	गाविस	
१७	तल्लो कापडा सिचाइ कुरो दोश्रो	५	7071005C117	कुलो	१२	०	०	०	०	१२	६२	३०	तल्लो कापडा	०	बन्द भएको	गाविस	
१८	तल्लो बाझी सिचाइ कुरो	५	7071005C118	कुलो	०	०	०	५	०	५	२९	२४०	बाझी खेत	२०६५	बन्द भएको	गाविस	
१९	तल्लो इकडम सिचाइ कुरो	५	7071005C119	कुलो	७	०	०	०	०	७	३९	१२	तल्लो इकडम	०	बन्द भएको	ब्याक्तिगत	
२०	थातिमेला कापडा सिचाइ कुरो	५	7071005C120	कुलो	२	०	०	१	०	३	१९	१६	थातिमेला कापडा	०	बन्द भएको	ब्याक्तिगत	
२१	दोसानी ओखलढुंगा सिचाइ कुरो	५	7071005C121	कुलो	६०	०	०	४५	०	१०५	५९१	११००	ओखलढुंगा जम्जानी	२०६९	बन्द भएको	ब्याक्तिगत	
२२	नाडा खोला सिचाइ कुरो	५	7071005C122	कुलो	८	०	०	११	०	१९	९९	३००	बैस	२०७९	बन्द भएको	रुडेक नेपाल	
२३	बगड खेत सिचाइ कुरो	५	7071005C123	कुलो	१	०	०	०	०	१	५	५	कापडा खेत	०	बन्द भएको	गाविस	
२४	बगड देखि पिपलतडा सिचाइ कुरो	५	7071005C124	कुलो	२०	०	०	२५	०	४५	२२७	२५०	पिपलतडा	२०७५	बन्द भएको	रुडेक नेपाल	
२५	बगड देखि ओखलढुंगा सिचाइ कुरो	५	7071005C125	कुलो	५०	०	०	५५	०	१०५	५९२	११००	ओखलढुंगा जम्जानी खेत	२०६९	बन्द भएको	रुडेक नेपाल	
२६	बगडदेखि दोसानी सिचाइ कुरो	५	7071005C126	कुलो	३०	०	०	०	०	१०	४७८	१८००	पिपल खेत बगडदेखि	२०६९	बन्द भएको	रुडेक नेपाल	
२७	बाझी पोखरी चारना चारना पुनः गाड सिचाइ कुरो	५	7071005C127	कुलो	०	०	०	९	०	९	४७	२६०	धुरगाउँ खेत	२०७९	बन्द भएको	रुडेक नेपाल	
२८	बाँसकुटा मानबस्ता विपलतडा सिचाइ कुरो	५	7071005C128	कुलो	११	०	०	१	०	१२	५७	४५	माथिल्लो पिपलतडा	२०६७	बन्द भएको	रुडेक नेपाल	
२९	बेतानीखोला खेतगाडा सिचाइ कुरो	५	7071005C129	कुलो	४	०	०	०	०	४	३१	३०	दल्लोमुल्लो खेतगाडा	२०६४	बन्द भएको	रुडेक नेपाल	
३०	भण्डार इकडम सिचाइ कुरो	५	7071005C130	कुलो	२	०	०	०	०	२	७	२५	तल्लो गाउँखेत	२०६४	बन्द भएको	रुडेक नेपाल	
३१	भण्डार इकडम सिचाइ कुरो दोश्रो	५	7071005C131	कुलो	२	०	०	४	०	६	३१	७	इकडम	०	बन्द भएको	रुडेक नेपाल	
३२	भण्डार इकडम सिचाइ कुरो दोश्रो	५	7071005C133	कुलो	०	०	०	१	०	१	१४	३५	इकडम	०	बन्द भएको	रुडेक नेपाल	
३३	भण्डार खोला मानबस्ता इकडम सिचाइ कुरो	५	7071005C134	कुलो	०	०	०	५	०	५	५५	५०	इकडम चार, इकडम गाविसको	२०६९	आँसिक रुपमा चलेको	रुडेक नेपाल	
३४	भोनाखोला नाडा सिचाइ कुरो	५	7071005C135	कुलो	८	०	०	०	०	८	४२	४०	भोनाखोला खेत	२०६८	बन्द भएको	गाविस	
३५	माथिल्लो कापडा सिचाइ कुरो	५		कुलो	२	०	०	०	०	२	८	४०	कापडा खेत	२०७२	आँसिक रुपमा चलेको		
३६	मुल्ला बाझी कुरो	५	7071005C136	कुलो	०	०	०	७	०	७	३६	३०	मुल्ला बाझी	२०४०	आँसिक रुपमा चलेको	गाविस	
३७	मुल्ला बाझी सिचाइ कुरो	५	7071005C137	कुलो	०	०	०	५	०	५	२७	४०	बाझी	२०६८	आँसिक रुपमा चलेको	गाविस	
३८	राजिकोथान सिउडेखेत सिचाइ कुरो	५	7071005C138	कुलो	८	०	०	७	०	१५	५४	१२०	बगड कुसखेत सिउडेखेत	२०६९	बन्द भएको		
३९	राजधानी मुल्ला पिपलतडा सिचाइ कुरो	५	7071005C139	कुलो	१०	०	०	१०	०	२०	११०	११०	तल्लो पिपलतडा	२०६२	बन्द भएको	निजि	
४०	रामराजा बिरिय सिचाइ कुरो	५	7071005C140	कुलो	३	०	०	०	०	३	१७	७	कापडा	०	बन्द भएको	निजि	
४१	रुडा खोला मुल्ला पिपल तडा	५	7071005C141	कुलो	४०	०	०	३०	०	७०	३६७	६००	मुल्ला पिपल तडा	२०७०	राम्ररी चलेको	सिचाइ डिभिजन	
४२	रुडा खोला सिचाइ कुरो	५	7071005C142	कुलो	३३	०	०	८५	०	११८	५९१	१८०	रुडा कुसखेत	२०६८	आँसिक रुपमा चलेको	अन्य	
४३	रुडा बाहातडा सिचाइ कुरो	५	7071005C143	कुलो	११	०	०	२५	०	४६	२९९	११५	रुडा बाहातडा	२०६२	बन्द भएको	अन्य	
४४	रुडाखोला कुसखेत सिचाइ कुरो	५	7071005C144	कुलो	८	०	०	५	०	१३	७६	१८०	सिउडेखेत कुसखेत	२०६७	बन्द भएको	अन्य	
४५	रुडाखोला कुसखेत सिचाइ कुरो	५	7071005C145	कुलो	१५	०	०	३५	०	५०	२५३	५००	कुसखेत	२०६०	बन्द भएको	रुडेक नेपाल	
४६	वाङ्गि सिचाइ कुरो निर्माण योजना	५	7071005C146	कुलो	०	०	०	५	०	५	३७	१५०	वाङ्गि	२०६८	आँसिक रुपमा चलेको	अन्य	
४७	सिचाइ सिचाइ कुरो	५	7071005C147	कुलो	०	०	०	५	०	५	२७	२०	सिचाइ	०	बन्द भएको	अन्य	
४८	सेलाने कोल्लिमरा सिचाइ कुरो	५	7071005C148	कुलो	७०	०	०	०	०	१००	१०५	५००	कोल्लिमरा	२०७०	बन्द भएको	अन्य	
४९	सेलाने मजाउ सिचाइ कुरो	५	7071005C149	कुलो	८	०	०	०	०	८	४९	७०	मजाउ	२०७०	बन्द भएको	अन्य	
<b>जम्मा</b>																	
<b>वडा नं ६</b>																	
१	कवाडि खोला सिचाइ कुरो योजना	६	7071006C101	कुलो	२९	३७	०	२२	०	८८	४७८	३०	जागाउर पिपल, मान्नाउ, माथिल्लो खेत, ना विभाजन खेत	२०७३	राम्ररी चलेको	सिचाइ डिभिजन	
२	गडि खोला सिचाइ कुरो योजना	६	7071006C102	कुलो	१९	२३	३	३	०	४५	२३८	२५	फुलाम खेत	२०७७	राम्ररी चलेको	प्रदेश सरकार	
३	फुलाम खोला सिचाइ कुरो योजना	६	7071006C103	कुलो	४६	३३	३	३	०	११८	६३९	७	फुलाम खेत	२०६६	राम्ररी चलेको	गाविस	
४	तल्लो साजगाड सिचाइ कुरो योजना	६	7071006C104	कुलो	४९	२	०	४३	०	९४	५९२	३५	फुलाम जिउली खेत	२०२०	राम्ररी चलेको	गाँउले समुदाय	
५	गोगन तडा सिचाइ कुरो योजना	६	7071006C105	कुलो	३९	०	०	२७	०	६६	३५६	६०	गोगनतडा खेत	२०७७	राम्ररी चलेको	वडा	
६	कवाडि खोला सिचाइ कुरो योजना दोश्रो	६	7071006C106	कुलो	२९	३७	०	२२	०	८८	४६८	४०	साजगाड	२०७३	राम्ररी चलेको	सिचाइ डिभिजन	
७	सेलाबगर दाहा सिचाइ योजना योजना	६	7071006C107	कुलो	५०	५	०	२०	०	७५	४०२	१०	फुलाम खेत	२०७७	आँसिक रुपमा चलेको	रुडेक नेपाल	
८	मुसेखोला सिचाइ कुरो योजना	६	7071006C108	कुलो	३५	०	०	२०	०	५५	२५०	५२	कालाडाखेत	२०६७	राम्ररी चलेको	सिचाइ डिभिजन	
<b>जम्मा</b>					२९६	१३७	०	१९६	०	६२९	३३४३	२४९					
<b>वडा नं ७</b>																	
१	अधिकारी मारे सिचाइ कुरो	७	7071006C101	कुलो	३५	०	०	४५	०	८०	२९७	१५००	चौँटेखाल गाउखेत	२०७१	आँसिक रुपमा चलेको	सीप	
२	कलाम सिचाइ कुरो	७	7071006C102	कुलो	१००	०	०	५०	०	१५०	२११	३०००	कलाम कटुन	२०७२	आँसिक रुपमा चलेको	रुडेक नेपाल	
३	कालिखोला बगम सि चा	७	7071006C103	कुलो	५५	०	०	३०	०	८५	४३९	५००	जुकान खेत	२०७१	आँसिक रुपमा चलेको	गा पा	
४	कालिखोला सिचाइ कुरो	७	7071006C104	कुलो	४०	०	०	२५	०	७३	१८६	१४००	जुकान ढुङ्गा गडा खेत	२०७४	आँसिक रुपमा चलेको	रुडेक नेपाल	
५	कालिखोला सिचाइ कुरो दोश्रो	७	7071006C105	कुलो	५०	०	०	३०	०	८०	३२७	१५००	मानेगाँरा उप्रनि खेत	२०७५	आँसिक रुपमा चलेको	रुडेक नेपाल	
६	कुकुडेखोला गैरगडा सिचाइ कुरो	७	7071006C106	कुलो	१५०	०	०	३०	०	१८०	५४२	५००	गैरगडा बरालेगाउ कल्यान	२०७९	आँसिक रुपमा चलेको	प्रदेश सरकार	
७	घट्टेखोला गलुङगा खेत सिचाइ कुरा	७	7071006C107	कुलो	१००	०	०	३०	०	१२५	९४४	५९	गलुङगा खेत	२०७६	राम्ररी चलेको		
८	घट्टेगाड सिचाइ कुरो	७	7071006C108	कुलो	७०	०	०	२५	०	१००	९८२	१६०	झमकेलि पिपलकाेट	२०७९	आँसिक रुपमा चलेको	पालिका	
९	ज्यरिमे सिचाइ कुरो	७	7071006C109	कुलो	७०	०	०	३०	०	१००	५४१	१५०	ज्यरिमे खेत	२०७५	आँसिक रुपमा चलेको	प्रदेश सरकार	
१०	दरियनाथ सिचाइ कुरो	७	7071006C110	कुलो	३५	०	०	४	०	३९	३९८	५००	को.ईरल बाजाखेत	२०७९	आँसिक रुपमा चलेको	रुडेक नेपाल	
११	दवाखाल खोटे पानि	७	7071006C111	कुलो	५५	०	०	६	०	६१	४३२	२५००	मट्टा	२०७९	आँसिक रुपमा चलेको	रुडेक नेपाल	
१२	दहाखल सुनपानि सिचाइ कुरो	७	7071006C112	कुलो	७०	०	०	३०	०	१००	४५३	१०००	सर खेत खालिगडा ढुङ्गा गडा	२०७९	आँसिक रुपमा चलेको	रुडेक नेपाल	
१३	धाईडासिइ कुरो	७	7071006C113	कुलो	३५	०	०	१	०	३६	१२७८	५००	धाईडा खेत मुय काफल	२०७९	आँसिक रुपमा चलेको	रुडेक नेपाल	
१४	पुटे खोला सिचाइ कुरो	७	7071006C114	कुलो	१००	०	०	५०	०	१५०	८०८	१००	सुनपानि तारकामखेत चार खेत	२०७३	आँसिक रुपमा चलेको	गा पा	
१५	पुटे खोला सिचाइ कुरो दोश्रो	७	7071006C115	कुलो	१००	०	०	५०	०	१५०	२६७	१००	जुन्यापिपल सिमखन् त्वारखेत	२०७४	राम्ररी चलेको	प्रदेशसरकार	
१६	बजाडे बुडगडा	७	7071006C116	कुलो	७	०	०	०	०	७	३४	८३	सुन्तला तरकारि खेत	२०७८	राम्ररी चलेको	गा पा	
१७	बसान सिचाइ कुरो	७	7071006C117	कुलो	२८	०	०	७	०	३५	६७५	५००	बसान	२०७०	आँसिक रुपमा चलेको	गा पा	
१८	बाउगाडे गाउखेत सिचाइ कुरो	७	7071006C118	कुलो	५०	०	०	०	०	५०	२५५	१०००	बिसरुख बिचगाउ चिउरुख	२०७२	बन्द भएको	जिबिस	
१९	सिचाइ कुरो	७	7071006C119	कुलो	२००	०	०	५०	०	२५०	१३००	३०००	कलाम खेत कटुज खेत	२०७६	आँसिक रुपमा चलेको	जिबिस	
<b>जम्मा</b>					१३५०	०	०	४९३	०	१८५९	९९६२	१८७४४					
<b>वडा नं ८</b>																	
१	घट्टेखेत सिचाइ कुरो	८	7071008C101	कुलो	१३	०	०	०	०	१३	७६	१८२	घट्टेखेत	२०७०	आँसिक रुपमा चलेको	रुडेक नेपाल	

७	छडिखोला मालिमला सिचाइ कुलो	८	7071008C107	कुलो	२४	०	०	३६	०	०	६०	३२७	३८२	छडिखोला	२०५३	बन्द भएको	गाविस
८	नरिङ्गेलि सिचाइ कुलो	८	7071008C108	कुलो	३५	०	०	१५	०	०	५०	२६७	४५०	घट्टे गाड	०	आंसिक रुपमा चलेको	गा पा
९	नरिङ्गेलि सिचाइ कुलो	८	7071008C109	कुलो	६३	०	०	७	०	०	७०	३४५	५२०	घट्टेगाड	२०७८	बन्द भएको	गाविस
१०	नाउलेगाड सिचाइ कुलो	८	7071008C110	कुलो	२९	०	०	१३	०	०	४२	२४५	३८०	बड्डिगाड	२०७२	आंसिक रुपमा चलेको	ला पा संस्था
११	बड्डिगाड डाडामुनि सिचाइ कुलो	८	7071008C111	कुलो	८०	०	०	४०	०	०	१२०	५४९	३५०	बड्डिगाड	०	आंसिक रुपमा चलेको	गा पा
१२	बड्डिगाड कुलो	८	7071008C112	कुलो	९	०	०	१०	०	०	१९	२३७	१७८	बड्डिगाड	२०७२	आंसिक रुपमा चलेको	गाविस
१३	बड्डिगाड डाडामुनि सिचाइ	८	7071008C113	कुलो	५९	०	०	४	०	०	६३	३२३	६८५	सिमलखोला	२०५१	बन्द भएको	गाविस
१४	बाउटेखोला कोलथाप्ला सिचाइ कुलो	८	7071008C114	कुलो	१५	०	०	१०	०	०	२५	१२५	२५०	बाउटेखोला	०	आंसिक रुपमा चलेको	गा पा
१५	बाउटेखोला कोलथाप्ला सिचाइ कुलो	८	7071008C115	कुलो	३	०	०	६	०	०	९	४५	२९	बाउटेखोला	२०५७	आंसिक रुपमा चलेको	गाविस
१६	भक्कानेमुल सिचाइ कुलो	८	7071008C116	कुलो	२२	०	०	२८	०	०	५०	२५४	४०	बड्डिगाड	०	बन्द भएको	गा पा
१७	भक्कानेमुल सिचाइ कुलो	८	7071008C117	कुलो	१५६	०	०	७९	०	०	२३५	११३४	१२०	भक्कानेमुल बड्डिगाड	२०५१	बन्द भएको	गाविस
१८	ममये सिचाइ	८	7071008C118	कुलो	२४	०	०	२८	०	०	५२	२५४	२७५	ममये	२०५१	बन्द भएको	गाविस
१९	ममेह गाईखर्क सिचाइ कुलो	८	7071008C119	कुलो	३०	०	०	१५	०	०	४५	२२५	३५०	ममेह गाईखर्क	०	बन्द भएको	गा पा
२०	माना खेत सिचाइ कुलो	८	7071008C120	कुलो	३५	०	०	२५	०	०	६०	३००	३२०	घट्टे गाड	०	आंसिक रुपमा चलेको	गा पा
२१	मानाखेत सिचाइ	८	7071008C121	कुलो	३६	०	०	७	०	०	४३	२१५	३५६	घट्टेगाड	२०५३	आंसिक रुपमा चलेको	गाविस
२२	मुगाधारा डाडा मुनि सिचाइ कुलो	८	7071008C122	कुलो	४०	०	०	२०	०	०	६०	३०८	३५०	मुगाधारा थारा	०	आंसिक रुपमा चलेको	गा पा
२३	मुद्ग्रा थारा सिचाइ	८	7071008C123	कुलो	२७	०	०	५	०	०	३२	१५२	३४२	मुद्ग्राधारा	२०६३	आंसिक रुपमा चलेको	आर ए पि तेश्रो
२४	सज्जने नाउले गाउँ सिचाइ कुलो	८	7071008C124	कुलो	३५	०	०	३०	०	०	६५	३४५	५००	सज्जने खोला	०	आंसिक रुपमा चलेको	गा पा
२५	सिमल खोला गाउखेत सिचाइ कुलो	८	7071008C125	कुलो	७०	०	०	३२	८	०	११०	५५५	५५०	सिमलखोला खा पा	०	आंसिक रुपमा चलेको	गा पा
२६	सिमलखोला पटाखानि सिचाइ कुलो	८	7071008C126	कुलो	७५	०	०	६	०	०	८१	४७६	२८०	सिमलखोला	२०५३	बन्द भएको	गाविस
२७	सिमलखोला सिचाइ	८	7071008C127	कुलो	४०	०	०	१६	८	०	५६	२५५	४१०	सिमलखोला	२०७७	राप्ती चलेको	गाविस
<b>जम्मा:</b>					११३४	१४	०	५९८	८	०	१७५४	८९८३	१०१६९				



स्थानीय तहको नाम: तुर्माखाद गाउँपालिका कोड नं.: ७०७१०  
जिल्ला: अछाम  
प्रदेश: सुदूरपश्चिम  
जलाधारक्षेत्रको नाम: मध्य कर्णाली

अनुसूची-५: विद्यमान योजनाहरूको विवरण

TA-3: विद्यमान कुलो सिचाई योजनाहरूको विस्तृत विवरण फारम

क्र.स.	योजनाको नाम	वडा नं.	योजनाको कोड नं.	योजनाको प्रकार	स्रोतको विवरण		विस्तृत रूपमा उपभोक्ता समितिको विवरण										योजना	मर्मत सम्भार कार्यकर्ताको विवरण					सम्भार कोष तथा पानीको			योजनाको संरचनाहरूको विवरण					विद्यमान समस्या तथा गर्नुपर्ने											
					नाम	स्रोतको कोड नं.	प्रयोग गरेको पानीको बहाव (लि./से.)	समितिको बनावट			खाता पाता	सक्रियता	वैठक संख्या	वार्षिक साधारण सभा	स्वस्थापन संरचना	मर्मत (भएको/नभएको)	मर्मत गरेको साल	तात्कालिक प्राव	निपुणता	सक्रियता	भुक्तानी	मासिक तलब	मर्मत सम्भारको कोषको वार्षिक मर्मत	कोषमा भएको रकम (रु)	मर्मत सम्भारमा भएको खर्च (रु)	मासिक शुल्क दर (रु)	संरचनाको नाम					संरचनाको स्थिति	कुलोमा चुहावट	समस्या के छ ?	समग्रमा योजनाको स्थिति							
								महिला	पुरुष	अन्य																	दर्ता	पट्टेक तथा बाँध	मुख नहर तथा कुलो	शाखा नहर तथा कुलो	पोखरी					Cross Drainage Structure	अन्य					
वडा नं १																																										
१	दम्का हलौडे सिचाई कुलो	१	7071001C101	कुलो	कुन्या खोला	70710SSA01SS76	०.०६	३	४	०	छैन	छैन	छैन	०	छैन	छैन	छैन	छैन	छैन	छैन	छैन	छैन	छैन	छैन	छैन	छैन	छैन	छैन	छैन	छैन	छैन	छैन	छैन	छैन	नराम्रो	छ	बाढि पहिरो ले अबरोध गरेको छ	सन्तोषजनक				
२	कोडिय सिचाई कुलो खर्पा खोला	१	7071001C102	कुलो	छडिखोला	70710SSA01SS78	०.००	३	४	०	छैन	छैन	छैन	०	छैन	छैन	छैन	छैन	छैन	छैन	छैन	छैन	छैन	छैन	छैन	छैन	छैन	छैन	छैन	छैन	छैन	छैन	छैन	छैन	छैन	छैन	सन्तोषजनक	छ	बाढि पहिरो ले अबरोध गरेको छ	सन्तोषजनक		
३	गुनगाड देखि छडि खोलासिचाई कुलो	१	7071001C103	कुलो	दम्का हलउडेखोला	70710SSA01SS115	०.००	३	४	०	छैन	छैन	छैन	०	छैन	छैन	छैन	छैन	छैन	छैन	छैन	छैन	छैन	छैन	छैन	छैन	छैन	छैन	छैन	छैन	छैन	छैन	छैन	छैन	छैन	छैन	छैन	सन्तोषजनक	छ	बाढि पहिरो ले अबरोध गरेको छ	सन्तोषजनक	
जम्मा																																										
वडा नं २																																										
१	भुलुखोला जोसा सिचाई कुलो योजना	२	7071002C101	कुलो	भुलुखोला खोला	70710SSA02SS24	०.००	५	४	०	छैन	नराम्रो	सक्रिय छैन	०	छैन	न्युन	भएको	2070	छैन	छैन	छैन	छैन	छैन	छैन	छैन	छैन	छैन	छैन	छैन	छैन	छैन	छैन	छैन	छैन	छैन	छैन	सन्तोषजनक	छ	कुलो चुहावट	सन्तोषजनक		
२	त्रिउराकोट लामामेला लामाचौर सिचाई कुलो योजना	२	7071002C102	कुलो	खोर खोला लामिगडा गल्फाथाई	70710SSA02SS54	०.००	४	३	०	छैन	नराम्रो	सक्रिय छैन	०	छैन	न्युन	भएको	2075	छैन	छैन	छैन	छैन	छैन	छैन	छैन	छैन	छैन	छैन	छैन	छैन	छैन	छैन	छैन	छैन	छैन	छैन	छैन	सन्तोषजनक	छ	मुहान	सन्तोषजनक	
३	मथाने खोला जम्फुगडा सिचाई कुलो	२	7071002C103	कुलो	माथेखोला	70710SSA02SS56	०.००	५	४	०	छैन	नराम्रो	सक्रिय छैन	०	छैन	न्युन	भएको	2070	छैन	छैन	छैन	छैन	छैन	छैन	छैन	छैन	छैन	छैन	छैन	छैन	छैन	छैन	छैन	छैन	छैन	छैन	छैन	सन्तोषजनक	छ	कुलो चुहावट	सन्तोषजनक	
४	खोर खोला लामागडा गल्फाथाई सिचाई कुलो योजना	२	7071002C104	कुलो	मथाने खोला जम्फुगडा	70710SSA02SS81	०.००	४	३	०	छैन	नराम्रो	सक्रिय छैन	४	छैन	न्युन	भएको	2075	छैन	छैन	छैन	छैन	छैन	छैन	छैन	छैन	छैन	छैन	छैन	छैन	छैन	छैन	छैन	छैन	छैन	छैन	छैन	सन्तोषजनक	छ	कुलो मर्मत	सन्तोषजनक	
जम्मा																																										
वडा नं ३																																										
१	बदबदे सिचाई कुलो	३	7071003C101	कुलो	बदबदे	70710SSA03SS197	०.००	५	४	०	छैन	नराम्रो	सक्रिय छैन	०	छैन	न्युन	भएको	2076	छैन	छैन	छैन	छैन	छैन	छैन	छैन	छैन	छैन	छैन	छैन	छैन	छैन	छैन	छैन	छैन	छैन	छैन	छैन	सन्तोषजनक	छ	बाढी पहिरो अबरोध	नराम्रो	
२	बडाखोला खुपु चिने सिचाई कुलो योजना	३	7071003C102	कुलो	बडाखोला खुपु	70710SSA03SS189	०.००	४	५	०	छैन	नराम्रो	सक्रिय छैन	०	छैन	न्युन	भएको	2075	छैन	छैन	छैन	छैन	छैन	छैन	छैन	छैन	छैन	छैन	छैन	छैन	छैन	छैन	छैन	छैन	छैन	छैन	छैन	छैन	सन्तोषजनक	छ	बाढी पहिरो अबरोध गरेको	नराम्रो
३	मल्ला पाल्ताकुलो सिचाई योजना	३	7071003C103	कुलो	पाटाखोलामुहान	70710SSA03SS175	०.००	५	६	०	छैन	नराम्रो	सक्रिय छैन	०	छैन	न्युन	भएको	2075	छैन	छैन	छैन	छैन	छैन	छैन	छैन	छैन	छैन	छैन	छैन	छैन	छैन	छैन	छैन	छैन	छैन	छैन	छैन	छैन	सन्तोषजनक	छ	पुर्ण निर्माण	नराम्रो
४	चाकपाडे सिचाई कुलो योजना	३	7071003C104	कुलो	चाखपाडे	70710SSA03SS284	०.००	५	६	०	छैन	नराम्रो	सक्रिय छैन	०	छैन	न्युन	भएको	2077	छैन	छैन	छैन	छैन	छैन	छैन	छैन	छैन	छैन	छैन	छैन	छैन	छैन	छैन	छैन	छैन	छैन	छैन	छैन	छैन	सन्तोषजनक	छ	पानी चुहावट	नराम्रो
५	केउगाड सिचाई कुलो योजना	३	7071003C105	कुलो	केउगाड	70710SSA03SS114	०.००	४	५	०	छ	नराम्रो	सक्रिय छैन	०	छैन	सन्तोषजनक	भएको	2071	छैन	छैन	छैन	छैन	छैन	छैन	छैन	छैन	छैन	छैन	छैन	छैन	छैन	छैन	छैन	छैन	छैन	छैन	छैन	सन्तोषजनक	छ	बाढि पहिरो ले अबरोध गरेको छ	सन्तोषजनक	
६	सल्लेबगर साउने खोला सिचाई कुलो योजना	३	7071003C106	कुलो	सल्ले बगर साउने	70710SSA03SS275	०.००	५	४	०	छ	नराम्रो	सक्रिय छैन	०	छैन	न्युन	भएको	2071	छैन	छैन	छैन	छैन	छैन	छैन	छैन	छैन	छैन	छैन	छैन	छैन	छैन	छैन	छैन	छैन	छैन	छैन	छैन	सन्तोषजनक	छ	बाढि पहिरो ले अबरोध गरेको छ	सन्तोषजनक	
७	ओदाल रुख सिचाई कुलो योजना	३	7071003C107	कुलो	ओदालरुख	70710SSA03SS127	०.००	४	३	०	छैन	नराम्रो	सक्रिय छैन	०	छैन	न्युन	भएको	2076	छैन	छैन	छैन	छैन	छैन	छैन	छैन	छैन	छैन	छैन	छैन	छैन	छैन	छैन	छैन	छैन	छैन	छैन	छैन	सन्तोषजनक	छैन	चुहावट धेरै	सन्तोषजनक	
८	तल्लो पाल्ता खोला कुलो सिचाई योजना	३	7071003C108	कुलो	तल्लो पातल खोला	70710SSA03SS238	०.००	५	४	०	छ	नराम्रो	सक्रिय छैन	०	छैन	न्युन	भएको	2070	छैन	छैन	छैन	छैन	छैन	छैन	छैन	छैन	छैन	छैन	छैन	छैन	छैन	छैन	छैन	छैन	छैन	छैन	छैन	सन्तोषजनक	छ	बाढि पहिरो ले अबरोध गरेको	सन्तोषजनक	
९	वडाखोला सिचाई कुलो योजना	३	7071003C109	कुलो	बदबदे	70710SSA03SS277	०.००	५	४	०	छ	नराम्रो	सक्रिय छैन	१	छ	न्युन	भएको	2071	छैन	छैन	छैन	छैन	छैन	छैन	छैन	छैन	छैन	छैन	छैन	छैन	छैन	छैन	छैन	छैन	छैन	छैन	छैन	सन्तोषजनक	छ	संरचना भत्केको	नराम्रो	
१०	बदबदे सिचाई कुलो योजना	३	7071003C110	कुलो	बडाखोला	70710SSA03SS196	०.००	५	४	०	छ	नराम्रो	सक्रिय छैन	०	छैन	सन्तोषजनक	भएको	2065	छैन	छैन	छैन	छैन	छैन	छैन	छैन	छैन	छैन	छैन	छैन	छैन	छैन	छैन	छैन	छैन	छैन	छैन	सन्तोषजनक	छ	धेरै बाढि पहिरो ले अबरोध गरेको	सन्तोषजनक		
११	आटिचौर सिचाई कुलो योजना	३	7071003C111	कुलो	आटिचौर	70710SSA03SS237	०.००	५	३	०	छ	नराम्रो	सक्रिय छैन	०	छैन	सन्तोषजनक	भएको	2073	छैन	छैन	छैन	छैन	छैन	छैन	छैन	छैन	छैन	छैन	छैन	छैन	छैन	छैन	छैन	छैन	छैन	छैन	सन्तोषजनक	छ	चुहावट	सन्तोषजनक		
१२	खाडग्रा सिचाई कुलो योजना	३	7071003C112	कुलो	बदबदे	70710SSA03SS197	०.००	५	४	०	छ	नराम्रो	सक्रिय छैन	०	छैन	न्युन	भएको	2056	छैन	छैन	छैन	छैन	छैन	छैन	छैन	छैन	छैन	छैन	छैन	छैन	छैन	छैन	छैन	छैन	छैन	छैन	सन्तोषजनक	छ	धेरै संरचना भत्केको	नराम्रो		













क्र.स.	योजनाको नाम	वडा नं.	योजनाको कोड नं.	योजनाको प्रकार	स्रोतको विवरण		क्षेत्रफल (रोपनी)	सेवा क्षेत्र मुख्य टोलहरूको नाम	सम्बन्धित धरपथुरी सम्बन्धि विवरण						जनसंख्या	योजना सम्पन्न भएको वर्ष	योजना संचालन अवस्था	सहयोगी निकाय	
					नाम	स्रोतको कोड नं.			बाँध	पाइप	काँचो	नेत्रा	सहित	मिटर					अन्य
<b>वडा नं ३</b>																			
१	नेपाली टोल सिचाई पोखरी योजना	३	70710MIT03M101	सुधारिएको (मसेनरी) पोखरी	राजिपनेरा	70710SSA03SS164	५०	नेपाली टोल	०	०	०	१५	०	०	१५	५८	२०७९	बन्द भएको	अन्य
२	लानिकोट पोखरी सिचाई योजना	३	70710MIT03M102	सुधारिएको (मसेनरी) पोखरी	द्राङखोला	70710SSA03SS160	२५	लानिकोट खुपु	५	०	०	२५	०	०	२५	१४८	२०७९	बन्द भएको	अन्य
३	हुकुल सिचाई पोखरी योजना	३	70710MIT03M103	सुधारिएको (मसेनरी) पोखरी	पाल्ता खोला	70710SSA03SS571	१५	आमि	२१	०	०	१५	०	३६	१७८	२०७९	बन्द भएको	अन्य	
४	मजेरा पोखरी सिचाई योजना	३	70710MIT03M104	सुधारिएको (मसेनरी) पोखरी	बढिपनेरा खोला	70710SSA03SS580	१५	मजेरा	८५	०	०	१५	०	१००	५०८	२०७९	बन्द भएको	अन्य	
५	राबदेव सिचाई पोखरी योजना	३	70710MIT03M105	सुधारिएको (मसेनरी) पोखरी	जुनिगाँस	70710SSA03SS117	१६	जुनि गाँस बृहगाउँ	३४	०	०	१६	०	४०	२०५	२०७९	बन्द भएको	अन्य	
६	सिन्दे पानी पोखरी योजना	३	70710MIT03M107	सुधारिएको (मसेनरी) पोखरी	शिखेपानी	70710SSA03SS236	१२	सिन्दे पानी	४५	०	०	६२	०	१०७	१३२	२०७९	बन्द भएको	अन्य	
७	बडाखाल पोखरी सिचाई योजना	३	70710MIT03M109	सुधारिएको (मसेनरी) पोखरी	बडाखाल	70710SSA03SS190	३०	मुल्ला कोट, तल्लो कोट, खैरेखोला	१२	०	०	७	०	१९	९७	२०७९	बन्द भएको	अन्य	
८	डाडाटोल केलाडि पोखरी सिचाई योजना	३	70710MIT03M110	सुधारिएको (मसेनरी) पोखरी	हलोडे खोला, तोरिपानि	70710SSA03SS502	१०	डाडा टोल, तल्लोखोला, सुनार टोल केलाडि	३८	२	०	१०	०	५०	२५९	२०७९	बन्द भएको	अन्य	
<b>जम्मा</b>							<b>१७३</b>		<b>२३०</b>	<b>२</b>	<b>०</b>	<b>१६५</b>	<b>०</b>	<b>३९७</b>	<b>१५८५</b>				
<b>वडा नं ४</b>																			
१	लामबाडा सिचाई पोखरी योजना	४	70710MIT04M101	सुधारिएको (मसेनरी) पोखरी	पुवा खोला	70710SSA04SS502	२५	लामबाडा	१२०	०	०	६०	०	१८०	८७८	२०७२	आंशिक रूपमा चलेको	अन्य	
२	बागोपनि सिचाई पोखरी योजना	४	70710MIT04M102	सुधारिएको (मसेनरी) पोखरी	बागो पानि	70710SSA04SS577	२८०	बागो पानि	७	०	०	७	०	७	३७	२०७२	आंशिक रूपमा चलेको	अन्य	
३	गोदे सिचाई पोखरी योजना	४	70710MIT04M103	सुधारिएको (मसेनरी) पोखरी	खाँपि खोला	70710SSA04SS529	१५०	गोदे	१७	०	०	१२	०	२९	१४३	२०७५	आंशिक रूपमा चलेको	अन्य	
<b>जम्मा</b>							<b>४५५</b>		<b>१४४</b>	<b>०</b>	<b>७२</b>	<b>०</b>	<b>२२६</b>	<b>१०५८</b>					
<b>वडा नं ५</b>																			
१	ओखलढुंगा सिचाई पोखरी	५	70710MIT05M101	सुधारिएको (मसेनरी) पोखरी	भिडकिछडा गौनपानी	70710SSA05SS164	७०	ओखलढुंगा	१	०	०	६	०	७	३७	२०७८	राष्ट्रिय चलेको	RVWRMP	
२	काँडाचौर सिचाई पोखरी	५	70710MIT05M102	सुधारिएको (मसेनरी) पोखरी	गोलाघाट खोला	70710SSA05SS32	८०	दरखाल	११	०	०	११	०	८९	२०७८	बन्द भएको	जलबाधु		
३	किमपोखोला सिचाई पोखरी	५	70710MIT05M103	सुधारिएको (मसेनरी) पोखरी	किमपो खोला	70710SSA05SS23	३०	तोली	८	०	२	०	१०	५३	२०७७	आंशिक रूपमा चलेको	RVWRMP		
४	खालाडा सिचाई पोखरी	५	70710MIT05M104	सुधारिएको (मसेनरी) पोखरी	कमपानी मूल	70710SSA05SS15	१५०	दाङ्गा	१२	०	१३	०	२५	४८	२०७८	राष्ट्रिय चलेको	RVWRMP		
५	चामेताली सिचाई पोखरी	५	70710MIT05M105	सुधारिएको (मसेनरी) पोखरी	पोटेखोला	70710SSA05SS78	४०	दाङ्गा	४	०	८	०	१२	५७	२०७६	बन्द भएको	गाविस		
६	जम्पनी कोठावर सिचाई पोखरी	५	70710MIT05M106	सुधारिएको (मसेनरी) पोखरी	नाउला	70710SSA05SS78	३५	दाङ्गा	३	१	०	०	४	५८	२०७९	बन्द भएको	रुडेक नेपाल		
७	शिव्या सिचाई पोखरी क	५	70710MIT05M107	सुधारिएको (मसेनरी) पोखरी	खोटेपानी	70710SSA05SS86	४०	दाङ्गा	१०	०	०	०	१०	५५	२०७७	बन्द भएको	गा पा		
८	शिव्या सिचाई पोखरी ख	५	70710MIT05M108	सुधारिएको (मसेनरी) पोखरी	खोटे पानी	70710SSA05SS83	६०	मुल्ला दाङ्गा	१०	०	०	०	१०	१०३	२०७७	बन्द भएको	गा पा		
९	दुलाधर सिचाई पोखरी	५	70710MIT05M109	सुधारिएको (मसेनरी) पोखरी	काजुरे खोला	70710SSA05SS131	५०	मयाकोडा	६	०	४	०	१०	४४	२०७७	बन्द भएको	प्रदेश		
१०	डाँडा पोखरी भाडे खोल्ख	५	70710MIT05M110	सुधारिएको (मसेनरी) पोखरी	गौरियान	70710SSA05SS149	३०	बैस टोल	३	०	०	३	७४	२०७२	बन्द भएको	कृषि ज्ञान केन्द्र			
११	तल्ला जम्पनी सिचाई पोखरी	५	70710MIT05M111	सुधारिएको (मसेनरी) पोखरी	छडछडे खोला	70710SSA05SS180	३६	शिव्या टोल	४	०	५	०	९	५८	२०७९	बन्द भएको	गाविस		
१२	तल्लोबरे विपलरुख सिचाई पोखरी	५	70710MIT05M112	सुधारिएको (मसेनरी) पोखरी	बैस मूल	70710SSA05SS126	४०	बुढेदुलाल टोल	०	०	१४	०	१४	२४	२०७९	बन्द भएको	रुडेक नेपाल		
१३	तिरुखोपानी सिचाई पोखरी	५	70710MIT05M113	सुधारिएको (मसेनरी) पोखरी	तिरुखोपानी	70710SSA05SS167	६०	जम्पनी	१०	०	०	०	१०	२१	२०७७	आंशिक रूपमा चलेको	गाविस		
१४	थापाबाडा सिचाई पोखरी	५	70710MIT05M114	सुधारिएको (मसेनरी) पोखरी	थापाबाडा	70710SSA05SS597	४०	चामेताली	५	०	५	०	१०	६९	२०७५	बन्द भएको	गाविस		
१५	थापाबाडा पोखरी	५	70710MIT05M115	सुधारिएको (मसेनरी) पोखरी	छतियन हाडेआम	70710SSA05SS179	३०	जम्पनी	१५	०	५	०	२०	४७	२०७९	बन्द भएको	गाविस		
१६	दरखाल सिचाई पोखरी	५	70710MIT05M116	सुधारिएको (मसेनरी) पोखरी	दह मूल	70710SSA05SS58	४९	बुढे	१३	०	२	०	१५	५	२०७६	बन्द भएको	गाविस		
१७	भारखेत सिचाई पोखरी	५	70710MIT05M117	सुधारिएको (मसेनरी) पोखरी	भारखेत मूल	70710SSA05SS115	४९	गोबू	१५	०	२५	०	४०	५७	२०७९	बन्द भएको	रुडेक नेपाल		
१८	नाउलीपानी सिचाई कुलो	५	70710MIT05M118	सुधारिएको (मसेनरी) पोखरी	नाउली पानी	70710SSA05SS71	५०	भाण्डार टोल	८	०	०	०	८	५६	२०७९	बन्द भएको	रुडेक नेपाल		
१९	पल्ला भुरगाडे सिचाई पोखरी	५	70710MIT05M119	सुधारिएको (मसेनरी) पोखरी	गौलान पानी	70710SSA05SS94	३५	बाङ्गे	०	०	६	०	६	९७	२०७९	बन्द भएको	गाविस		
२०	बाङ्गे सिमलरुख सिचाई पोखरी	५	70710MIT05M120	सुधारिएको (मसेनरी) पोखरी	सिमलरुख झूल	70710SSA05SS23	३०	रुडाटोल	४	०	०	१४	०	१८	२००५	आंशिक रूपमा चलेको	गाविस		
२१	बुढे धाराखोला पोखरी	५	70710MIT05M121	सुधारिएको (मसेनरी) पोखरी	बुढे	70710SSA05SS151	४०	गौडेखेत	११	०	०	०	११	६३	२०७२	बन्द भएको	गाविस		
२२	बुढेरुखार सिचाई पोखरी	५	70710MIT05M122	सुधारिएको (मसेनरी) पोखरी	सिबजी	70710SSA05SS137	२०	रुडा टोल	४	०	०	४	०	४	७३	२०७९	बन्द भएको	गाविस	
२३	बुढेधारा सिचाई पोखरी	५	70710MIT05M123	सुधारिएको (मसेनरी) पोखरी	बुढे धारा	70710SSA05SS143	६५	शिव्या	७	०	०	७	०	७	५२	२०७९	बन्द भएको	रुडेक नेपाल	
२४	भण्डार सिचाई पोखरी	५	70710MIT05M124	सुधारिएको (मसेनरी) पोखरी	कुलिखेत	70710SSA05SS95	४०	रुडा टोल	३	०	७	०	१०	४२	२०७६	आंशिक रूपमा चलेको	गाविस		
२५	माथिधर बुढे सिचाई पोखरी	५	70710MIT05M125	सुधारिएको (मसेनरी) पोखरी	मुल्लाधर मूल	70710SSA05SS187	३०	काडाचौर	१	०	०	१	०	४७	२०७६	आंशिक रूपमा चलेको	गाविस		
२६	माथिल्लो दुवाल घर सिचाई पोखरी	५	70710MIT05M126	सुधारिएको (मसेनरी) पोखरी	सिबजी खानपानी	70710SSA05SS30	१२	दह	१	०	०	०	१	१४३	२०७५	बन्द भएको	वडा		
२७	माथिल्लो बुढे सिचाई पोखरी	५	70710MIT05M127	सुधारिएको (मसेनरी) पोखरी	सिबजी	70710SSA05SS127	४०	बुढे	४	०	०	०	४	३२	२०७९	बन्द भएको	रुडेक नेपाल		
२८	माथिल्लो बुढे सिचाई पोखरी क	५	70710MIT05M128	सुधारिएको (मसेनरी) पोखरी	सिबजी	70710SSA05SS127	४०	बुढे	४	०	०	०	६	३६	२०७३	आंशिक रूपमा चलेको	कृषि		
२९	मुल्लाडाङ्गा सिचाई पोखरी	५	70710MIT05M129	सुधारिएको (मसेनरी) पोखरी	जुकान खोला	70710SSA05SS505	४५	जम्पनी	१५	०	४	०	१९	१२७	२०७७	आंशिक रूपमा चलेको	गाविस		
३०	रातेखाल सिचाई पोखरी	५	70710MIT05M130	सुधारिएको (मसेनरी) पोखरी	पोटेखोला	70710SSA05SS124	४०	बुढे	७	०	४	०	११	२१	२०६६	बन्द भएको	लि लि हेल्थटान्स		
३१	रुडाखोला सिचाई पोखरी	५	70710MIT05M131	सुधारिएको (मसेनरी) पोखरी	कुलोखोला	70710SSA05SS132	११०	तोली	३	०	११	०	१४	३६	२०७७	आंशिक रूपमा चलेको	गाविस		
३२	लाटेटोल सिचाई पोखरी	५	70710MIT05M132	सुधारिएको (मसेनरी) पोखरी	लाटेटोल	70710SSA05SS135	४२	बुढे	७	०	४	०	११	५४	२०७६	बन्द भएको	लि लि हेल्थटान्स		
३३	सेन सिचाई पोखरी	५	70710MIT05M133	सुधारिएको (मसेनरी) पोखरी	फलाट पानी	70710SSA05SS22	३५	तिलचौर	३	०	९	०	९	५७	२०६६	बन्द भएको	लि लि हेल्थटान्स		
<b>जम्मा</b>							<b>१६५२</b>		<b>२११</b>	<b>०</b>	<b>१</b>	<b>१४८</b>	<b>०</b>	<b>३६०</b>	<b>२०७८</b>				
<b>वडा नं ६</b>																			
१	नामगाडे सिचाई पोखरी योजना	६	70710MIT06M101	सुधारिएको (मसेनरी) पोखरी	जम्मा खोला	70710SSA06SS23	४५०	नामगाडे	१६	१	०	०	०	१७	८९	२०७७	आंशिक रूपमा चलेको	प्रदेश	
२	तल्ला शाहू का नार सिचाई पोखरी योजना	६	70710MIT06M102	सुधारिएको (मसेनरी) पोखरी	कवाडी खोला	70710SSA06SS32	५५	तुला	२४	३०	०	१८	०	७२	४२८	२०७९	बन्द भएको	रुडेक नेपाल	
३	तल्ला फूके सल्ला सिचाई पोखरी योजना	६	70710MIT06M103	सुधारिएको (मसेनरी) पोखरी	कवाडी खोला	70710SSA06SS32	१५०	तुला	२	२	०	१४	०	१८	९४	२०६८	आंशिक रूपमा चलेको	रुडेक नेपाल	
४	तल्ला भूतेनिपट्टा सिचाई पोखरी योजना	६	70710MIT06M104	सुधारिएको (मसेनरी) पोखरी	कवाडी खोला	70710SSA06SS32	७५	तुला	२०	२७	३	०	५०	२६९	२०६८	आंशिक रूपमा चलेको	रुडेक नेपाल		
५	तल्ला दलित टोल सिचाई पोखरी योजना	६	70710MIT06M105	सुधारिएको (मसेनरी) पोखरी	कवाडी खोला	70710SSA06SS32	४०	तुला	२	२	०	१६	०	२३	१२२	२०७८	आंशिक रूपमा चलेको	वडा कार्यालय	
६	गैलड सिचाई पोखरी योजना	६	70710MIT06M106	सुधारिएको (मसेनरी) पोखरी	पातर खोला	70710SSA06SS17	२५०	गैलड	४	०	०	१६	०	२०	९९	२०६८	आंशिक रूपमा चलेको	रुडेक नेपाल	
७	सिराडि सिचाई पोखरी योजना	६	70710MIT06M107	सुधारिएको (मसेनरी) पोखरी	तिरुले मुहान	70710SSA06SS59													













स्थानीय तहको नाम: तुर्माखाद गाउँपालिका कोड नं.: ७०७१०  
जिल्ला: अछाम  
प्रदेश: सुदूरपश्चिम  
जलाधारक्षेत्रको नाम: मध्य कर्णाली

**अनुसूची-५: विद्यमान योजनाहरूको विवरण**

**TA-5: विद्यमान बहु उपयोगी योजनाहरूको विस्तृत विवरण फारम**

क्र.स.	योजनाको नाम	वडा नं.	योजनाको कोड नं.	योजनाको प्रकार	स्रोतको विवरण			विस्तृत रुपमा उपभोक्ता समितिको विवरण							योजना सम्पन्नता पश्चात अपरेटर/मर्मत सम्भार कार्यकर्ता/ ब्यवस्थापकको विवरण					मर्मत सम्भार कोषको जिम्मेवारी	मर्मत सम्भार कोष तथा पानीको शुल्क			योजनाको संरचनाहरूको विवरण		संचालन अवस्था	बिद्यमान समस्या तथा गर्नुपर्ने सम्भावित मर्मत						
					नाम	स्रोतको कोड नं.	प्रयोग गरेको पानीको बहाव (लि./से.)	समितिको बनावट			दूर्त	खाता पाता	सक्रियता	बैठक संख्या	बाषिक साधारण सभा	ब्यबस्थापन संक्षमता	मर्मत भएको/नभएको	मर्मत गरेको साल	तालिम प्राप्त		नियुक्ति	सक्रियता	भुक्तानी	मासिक तलब	कोषमा भएको रकम (रु)		मर्मत सम्भारमा भएको खर्च (रु)	मासिक शुल्क दर (रु)	संरचनाको नाम रचु	उपयोगी योजनाको प्रकृति	संरचनाको स्थिति	समस्या के छ ?	समग्रमा योजनाको स्थिति
								महिला	पुरुष	अन्य																							
१	भण्डार नर्सरी बहुउपयोगी योजना	५	707105PORL01	बहुउपयोगी	कुलिबाहन	707100SSA05SS16	कुलिबाहान	३	४	०	छैन	छैन	छैन	छैन	छैन	छैन	छैन	छैन	छैन	छैन	छैन	छैन	छैन	नर्सरी	विप्रे भत्के का	बन्द	सबै संरचना भत्के का	पुन:निर्माण					
२	बुदे नर्सरी बहुउपयोगी योजना	५	707105PORL02	बहुउपयोगी	सिबजी	707100SSA05SS12	शिबजि	४	५	०	छैन	छैन	छैन	छैन	छैन	छैन	छैन	छैन	छैन	छैन	छैन	छैन	छैन	नर्सरी	विप्रे भत्के का	बन्द	सबै संरचना भत्के का	पुन:निर्माण					
३	धापापोखरा बहुउपयोगी योजना	८	707108PORL01	बहुउपयोगी	आसिमारे	707100SSA05SS07	आसारे	५	४	०	छैन	छैन	छैन	छैन	छैन	छैन	छैन	छैन	छैन	छैन	छैन	छैन	छैन	पोखरी	विप्रे भत्के का	बन्द	सबै संरचना भत्के का	पुन:निर्माण					
४	पोखरा डाडा बहुउपयोगी योजना	८	707108PORL02	बहुउपयोगी	कुलिमुड	707100SSA08SS05	कुलिमुड	६	३	०	छैन	छैन	छैन	छैन	छैन	छैन	छैन	छैन	छैन	छैन	छैन	छैन	छैन	पोखरी	विप्रे भत्के का	बन्द	सबै संरचना भत्के का	पुन:निर्माण					
								१८	१६	०																							

योजनाको प्रकार: WS+MIT WS+MIT+MHP/PHP CI+MHP/PHP CI+IWM+MHP/PHP MHP/PHP+IWM CI+IWM WS +PHP others

दूर्त: छ/ छैन

खाता पाता: राम्रो/ मध्यम /नराम्रो

सक्रियता: छ/ छैन

बैठक संख्या: १ वा २ .....

बाषिक साधारण सभा: भएको छ/ भएको छैन

ब्यबस्थापन संक्षमता: राम्रो/ सन्तोषजनक /न्युन

मर्मत सम्भार कोषको जिम्मेवारी: उपभोक्ता समिति/ उपभोक्ताहरु/ सहकारी /ब्यबस्थापन नै नभएको

संरचनाको स्थिति: राम्रो/ सन्तोषजनक/ नराम्रो

समग्रमा योजनाको स्थिति: राम्रो/सन्तोषजनक/नराम्रो

स्थानीय तहको नाम: पुमाखाद  
जिल्ला: अछाम  
प्रदेश: सुदूरप  
जलाधारक्षेत्रको नाम: मध्य कर्णाली

कोड नं.: ७०७१०

अनुसूची-५: विद्यमान योजनाहरूको विवरण

SA-11: विद्यमान वातावरण तथा पर्यावरणसंग सम्बन्धित योजनाहरूको मुख्य विवरण फारम

क्र.स.	योजनाको नाम	वडा नं.	योजनाको कोड नं.	योजनाको प्रकार	स्रोतको विवरण		सेवा क्षेत्र		लाभान्वित घरधुरी सम्बन्धि विवरण							जनसंख्या	योजना सम्पन्न भएको		योजना संचालन अवस्था	सम्भावित समस्या, खतरा, जोखिम	सहयोगी निकाय
					नाम	स्रोतको कोड नं.	मुख्य टोलहरूको नाम	कोड नं.	बाह्रमण/क्षेत्री/सव्यासी	जनजाती	नेवार	दक्षित	मुस्लिम	अन्य	जम्मा		बर्ष	स्थान			
वडा नं २																					
१	बड्डी पनेरा श्रोत सुधार योजना	२	707101PORL01E01	श्रोत सुधार	बड्डी पनेरा	70710SSA02SS42	बड्डी पनेरा	70710CA02C13	१२	०	०	१९	०	०	३१	१५६	२०७५	आमि	न्यून	पहिरो	आफै
२	भुलुखोला तटबन्दन	२	707101PORL01E02	पहिरो नियन्त्रण	भुलुखोला	70710SSA02SS24	भुलु	70710CA02C04	३५	०	०	४०	०	०	७५	३८६	२०६५	भुलुखोला	न्यून	पहिरो	
जम्मा:									४७	०	०	५९	०	०	१०६	५४२					
वडा नं ३																					
१	असरा तटबन्धन	३	707101PORL03E01	पहिरो नियन्त्रण	असरा	70710SSA03SS8	असरा मासेबगर चिने सान्तरा	70710CA03C76	६०	०	०	४२	०	०	१०२	५१२	२०७९	असरा मासेबगर चिने सान्तरा	न्यून	पहिरो	अन्य
२	आमि तटबन्धन	३	707101PORL03E02	पहिरो नियन्त्रण	पालागा	70710SSA03SS63	जाम प्रसिखोला	70710CA03C63	८	०	०	७०	०	०	७८	७२१	२०७९	जाम प्रसिखोला	न्यून	पहिरो	अन्य
३	तानिकोट रिचार्ज पोखरी	३	707101PORL03E03	बन बृक्षारोपण तथा व्यवस्थापन रिचार्ज खाडलह			तानिकोट	70710CA03C77	३७	८	०	३४	०	०	७९	३४९	२०७९	तानिकोट	न्यून	सुक्खा	अन्य
४	थात्पाटा तटबन्धन	३	707101PORL03E04	पहिरो नियन्त्रण			थात्पाटा	70710CA03C74	५२	०	०	१५	०	०	६७	३७५	०	थात्पाटा	न्यून	सुक्खा	अन्य
५	पलाङगा पाल्त तटबन्धन	३	707101PORL03E05	पहिरो नियन्त्रण			पलाङगा	70710CA03C82	४०	५	०	२०	०	०	६५	३७६	२०७९	पलाङगा	न्यून	सुक्खा	अन्य
६	पिउरे रिचार्ज पोखरी	३	707101PORL03E06	रिचार्ज पोखरी			पिउरे	70710CA03C56	२६	०	०	१२	०	०	३८	१६५	२०७९	पिउरे	न्यून	सुक्खा	अन्य
७	बुढाखालि रीचार्ज पोखरी	३	707101PORL03E07	रिचार्ज पोखरी			आमि	70710CA03C63	५६	०	०	२७	०	०	८३	४९७	२०७९	आमि	न्यून	सुक्खा	अन्य
८	बृक्षारोपण	३	707101PORL03E08	बन बृक्षारोपण तथा व्यवस्थापन रिचार्ज खाडलह	राबलदेब	70710SSA03SS224	राबलदे	70710CA03C55	३५	०	०	३३	०	०	६८	४१७	२०७५	राबलदे	न्यून	पहिरो	अन्य
९	भनथुम रिचार्ज पोखरी	३	707101PORL03E09	रिचार्ज पोखरी	थालपाटा	70710SSA03SS270	आमि	70710CA03C63	४२	०	०	१२	०	०	५४	३३९	२०७९	आमि	न्यून	पहिरो	अन्य
१०	भलाचाखा रिचार्ज पोखरी	३	707101PORL03E10	रिचार्ज पोखरी			आमि	70710CA03C63	४३	०	०	२३	०	०	६६	२६५	२०७९	आमि	न्यून	पहिरो	अन्य
११	माथिपानि रिचार्ज पोखरी	३	707101PORL03E11	रिचार्ज पोखरी			आमि	70710CA03C63	५४	०	०	४५	०	०	९९	३५५	२०७९	आमि	न्यून	पहिरो	अन्य
१२	राताखालि रिचार्ज पोखरी	३	707101PORL03E12	रिचार्ज पोखरी			चानु	70710CA03C60	७८	०	०	६६	०	०	१४४	५०७	२०७९	चानु	न्यून	पहिरो	अन्य
१३	राबलदे तटबन्धन	३	707101PORL03E13	पहिरो नियन्त्रण			राबलदे	70710CA03C55	६७	०	०	५	०	०	७२	६५५	२०७९	राबलदे	न्यून	पहिरो	अन्य
१४	सुङगुरखाल रिचार्ज पोखरी	३	707101PORL03E14	बन बृक्षारोपण तथा व्यवस्थापन रिचार्ज खाडलह			आमि	70710CA03C63	३७	०	०	४२	०	०	७९	३७८	२०७९	आमि	न्यून	पहिरो	अन्य
जम्मा:									६३५	१३	०	४४६	०	०	१०९४	५९११					
वडा नं ४																					
१	बासना जुर परम्परागत खाल तथा पोखरी योजना	४	707101PORL04E01	बन बृक्षारोपण तथा व्यवस्थापन रिचार्ज खाडलह			सुगुरखाल	70710CA04C85	१००	०	०	९७	०	०	१९७	९८९	२०६५	जैशुर	न्यून	सुक्खा	अन्य
२	लुग्रीखोला तटबन्दन योजना	४	707101PORL04E02	पहिरो नियन्त्रण	गोदे लुग्री	70710SSA04SS270	गोदे लुग्री	70710CA04C47	१	०	०	१२	०	०	१३	७४	२०७५	गोदे लुग्री	मध्यम	पहिरो	गापा
जम्मा:									१०१	०	०	१०९	०	०	२१०	१०६३					
वडा नं ५																					
१	इकडम सिचाई तटबन्धन योजना	५	707101PORL05E01	पहिरो नियन्त्रण			कुरिगाँउ	70710CA05C61	२१	०	०	०	०	०	२१	१०४	२०६७	कुरिगाँउ	न्यून	पहिरो	वडा
२	ओखलढुंगा तटबन्धन तथा बृक्षारोपण	५	707101PORL05E02	बन बृक्षारोपण तथा व्यवस्थापन रिचार्ज खाडलह	कानेखोला	70710SSA05SS146	ओखलढुंगा	70710CA05C66	१	०	०	१५	०	०	१६	६५	२०६७	ओखलढुंगा	न्यून	पहिरो	रुडेक नेपाल

३	काँडाचौर तटबन्धन तथा बृक्षारोपण	५	707101PORL05E03	बन बृक्षारोपण तथा व्यवस्थापन रिचार्ज खाडलह			काँडाचौर	70710CA05C59	११	०	०	०	०	०	११	५७	२०७०	काँडाचौर	न्यून	पहिरो	रुडेक नेपाल
४	कोलीमिरा कर्णाली नदी तटबन्धन योजना	५	707101PORL05E04	सुधारिएको			कोलीमिरा	70710CA05C52	१५	०	०	१०	०	०	२५	१२३	२०७२	कोलीमिरा	न्यून	पहिरो	रुडेक नेपाल
५	खानिखोला तटबन्धन	५	707101PORL05E05	पहिरो नियन्त्रण	खानिखोला	70710SSA05SS182	ज्यारिमे	70710CA05C73	२	०	०	०	०	०	२	१२	२०७१	ज्यारिमे	न्यून	पहिरो	रुडेक नेपाल
६	चोइटेखाली रिचार्ज पोखरी	५	707101PORL05E06	बन बृक्षारोपण तथा व्यवस्थापन रिचार्ज खाडलह	गोगनपानी	70710SSA05SS179	धुरगाउँ	70710CA05C03	४०	०	०	४५	०	०	८५	४७८	२०७०	धुरगाउँ	न्यून	सुखा	रुडेक नेपाल
७	ज्यारिमे तटबन्धन तथा बृक्षारोपण	५	707101PORL05E07	बन बृक्षारोपण तथा व्यवस्थापन रिचार्ज खाडलह			ज्यारिमे	70710CA05C73	१०	०	०	०	०	१०	५५	२०७५	ज्यारिमे	न्यून	सुखा	रुडेक नेपाल	
८	झिल्म तटबन्धन तथा बृक्षारोपण	५	707101PORL05E08	बन बृक्षारोपण तथा व्यवस्थापन रिचार्ज खाडलह			झिल्म	70710CA05C51	१४	३	०	०	०	१७	८५	२०७४	झिल्म	न्यून	जोखिम	रुडेक नेपाल	
९	तल्लो कोली तटबन्धन तथा बृक्षारोपण	५	707101PORL05E09	बन बृक्षारोपण तथा व्यवस्थापन रिचार्ज खाडलह			कोलीमिरा	70710CA05C52	१७	०	०	१०	०	२७	१२७	२०७३	कोली	मध्यम	पहिरो	रुडेक नेपाल	
१०	तिलचौर रिचार्ज पोखरी	५	707101PORL05E10	बन बृक्षारोपण तथा व्यवस्थापन रिचार्ज खाडलह			तिलचौर	70710CA05C13	३५	०	०	२५	०	६०	२३४	२०७०	तिलचौर टोल	न्यून	पहिरो	जल प्रकोप उर	
११	तिलचौर रिचार्ज पोखरी	५	707101PORL05E11	बन बृक्षारोपण तथा व्यवस्थापन रिचार्ज खाडलह			तिलचौर	70710CA05C13	२४	०	०	६	०	३०	१३८	२०७०	तिलचौर	न्यून	पहिरो	जल प्रकोप उर	
१२	तोली पिपलरुख रिचार्ज पोखरी	५	707101PORL05E12	बन बृक्षारोपण तथा व्यवस्थापन रिचार्ज खाडलह			कोलीमिरा	70710CA05C52	१४	०	०	४	०	१८	९८	२०७१	तोली	न्यून	पहिरो	अन्य	
१३	थोलु तटबन्धन तथा बृक्षारोपण	५	707101PORL05E13	तटबन्धन बृक्षारोपण			थोलु	70710CA05C06	७	०	०	०	०	७	३५	२०७०	थोलु	न्यून	पहिरो	अन्य	
१४	दहखाल तटबन्धन तथा बृक्षारोपण	५	707101PORL05E14	तटबन्धन बृक्षारोपण			दह	70710CA05C19	१३	०	०	२	०	१५	९६	२०७५	दह	न्यून	सुखा	अन्य	
१५	पुराना पानी रिचार्ज पोखरी	५	707101PORL05E15	बन बृक्षारोपण तथा व्यवस्थापन रिचार्ज खाडलह	पुरानापानी	70710SSA05SS46	बुदे	70710CA05C41	५०	०	०	०	०	५०	२६५	२०७४	बुदे	न्यून	सुखा	अन्य	
१६	बागेश्वरी धार्मिक तथा प्राकृतिक स्थल संरक्षण योजना	५	707101PORL05E16	सुधारिएको			बुदे थोलु काँडा	70710CA05C06	२०९	११	०	१५५	०	३७५	१७६७	२०७३	बुदे थोलु काँडा	न्यून	जोखिम	अन्य	
१७	बाडापोखरा रिचार्ज पोखरी	५	707101PORL05E17	बन बृक्षारोपण तथा व्यवस्थापन रिचार्ज खाडलह			बुदे	70710CA05C41	३०	१०	०	८	०	४८	२३६	२०७०	बुदे	मध्यम	पहिरो	अन्य	
१८	बाङ्गि रपालडाडा रिचार्ज पोखरी	५	707101PORL05E18	बन बृक्षारोपण तथा व्यवस्थापन रिचार्ज खाडलह	गोगनपानी	70710SSA05SS179	बाङ्गी	70710CA05C65	१५	०	०	१५	०	३०	१५६	२०७०	बाङ्गी	न्यून	पहिरो	अन्य	
१९	बात्रिकोट पहिरो नियन्त्रण योजना	५	707101PORL05E19	सुधारिएको	बात्रिकोट मुल	70710SSA05SS18	कोली	70710CA05C52	१७	०	०	१०	०	२७	१३५	२०७१	कोली	न्यून	पहिरो	अन्य	
२०	बुढाखाल रिचार्ज पोखरी	५	707101PORL05E20	बन बृक्षारोपण तथा व्यवस्थापन रिचार्ज खाडलह	पोटेखोला	70710SSA05SS17	डाङ्टा	70710CA05C50	८	०	०	८	०	१६	८७	२०७०	डाङ्टा	न्यून	जोखिम	अन्य	
२१	बुढाखाली रिचार्ज पोखरी	५	707101PORL05E21	बन बृक्षारोपण तथा व्यवस्थापन रिचार्ज खाडलह			जम्पानी	70710CA05C57	४०	०	०	४०	०	८०	४७८	२०७५	जम्पानी	मध्यम	पहिरो	अन्य	
२२	बुदे तटबन्धन तथा बृक्षारोपण योजना	५	707101PORL05E22	बन बृक्षारोपण तथा व्यवस्थापन रिचार्ज खाडलह			बुदे	70710CA05C41	४	०	०	०	०	४	२१	२०७४	बुदे	न्यून	पहिरो	जल प्रकोप उर	
२३	बैसरुडा तटबन्धन तथा बृक्षारोपण	५	707101PORL05E23	बन बृक्षारोपण तथा व्यवस्थापन रिचार्ज खाडलह			बैसरुडा	70710CA05C37	११	०	०	१५	०	२६	१३४	२०७३	बैसरुडा	न्यून	पहिरो	जल प्रकोप उर	
२४	भण्डार तटबन्धन तथा बृक्षारोपण	५	707101PORL05E24	बन बृक्षारोपण तथा व्यवस्थापन रिचार्ज खाडलह	भण्डार खोलापानी	70710SSA05SS17	डाङ्टा	70710CA05C50	७	०	०	३	०	१०	६२	२०७०	डाङ्टा	न्यून	जोखिम	अन्य	
२५	मयाकाँडा नाउली रिचार्ज पोखरी	५	707101PORL05E25	बन बृक्षारोपण तथा व्यवस्थापन रिचार्ज खाडलह	नाउली पानी	70710SSA05SS66	मयाकाँडाटोल	70710CA05C27	१५	०	०	०	०	१५	९०	२०७०	मयाकाँडा टोल	मध्यम	पहिरो	अन्य	
२६	मयाकाँडा बृक्षारोपण योजना	५	707101PORL05E26	पहिरो नियन्त्रण			मयाकाँडाटोल	70710CA05C27	१०	०	०	१	०	११	५५	२०७४	मयाकाँडा	न्यून	पहिरो	अन्य	
२७	सिदेपानी तटबन्धन	५	707101PORL05E27	पहिरो नियन्त्रण			सिदेपानी	70710CA05C47	१२	०	०	१०	०	२२	१२३	२०७३	सिदेपानी	न्यून	पहिरो	अन्य	
<b>जम्मा:</b>									<b>६५२</b>	<b>२४</b>	<b>०</b>	<b>३८२</b>	<b>०</b>	<b>१०५८</b>	<b>५३१६</b>						
<b>वडा नं ६</b>																					
१	कर्णाली नदी नियन्त्रण योजना	६	707101PORL06E01	पहिरो नियन्त्रण					५५	०	०	६५	०	१२०	६०८	२०७५	कुनिगडा	न्यून	कटान	अन्य	
२	कल्यान बहूउदेशिय नर्सरी योजना	६	707101PORL06E02	बन बृक्षारोपण तथा व्यवस्थापन रिचार्ज खाडलह			कल्यान	70710CA06C11	२०	०	०	५०	०	७०	३६७	२०७५	कल्यान	न्यून	पहिरो	अन्य	



जम्मा:								७५	०	०	११५	०	०	१९०	९७५							
वडा नं ७																						
१	तोसि परम्परागत खाल संरक्षण योजना	७	707101PORL07E01	गाईबस्तुको लागि पोखरी	दहखाल	70710SSA07SS51	तोषी	70710CA07C01	४०	०	०	८०	०	०	१२०	६०९	२०७३	दहखाल	न्यून	पहिरो	अन्य	
२	मटुरा खाल्टे पानी	७	707101PORL07E02	पहिरो नियन्त्रण	कुकुडे दा पा	70710SSA07SS30	मटुरा	70710CA07C10	२१	०	०	३५	०	०	५६	२८६	२०७६	मटुरा	न्यून	पहिरो	अन्य	
३	तोसि मा वि	७	707101PORL07E03	पहिरो नियन्त्रण	दहखाल	70710SSA07SS51	तोषी	70710CA07C01	५०	०	०	१५०	०	०	२००	१०१४	२०७१	तोषी विद्यालय	न्यून	पहिरो	अन्य	
४	दवाखाल मटुरा टटबन्धन योजना	७	707101PORL07E04	पहिरो नियन्त्रण	दहखाल	70710SSA07SS51	दहखाल	70710CA07C13	३०	०	०	४०	०	०	७०	३४२		दवाखाल	न्यून	पहिरो	अन्य	
जम्मा:								१४१	०	०	३०५	०	०	४४६	२२५१							
वडा नं ७																						
१	परम्परागत काडाखेत सिचाइ पोखरि	८	707101PORL08E01	गाईबस्तुको लागि पोखरी	काडा	70710SSA08SS04	तलघर	70710CA08C38	११	०	०	०	०	०	११	५६	२०६१	तलघर	न्यून	पहिरो	गाविस	
२	खोपेतला साम्जिखेत तटबन्ध	८	707101PORL08E02	पहिरो नियन्त्रण	खोपेतला साम्जिखेत	70710SSA08SS12	तलघर	70710CA08C38	११	०	०	०	०	०	११	५७	२०६८	तलघर	न्यून	वाढी	प्रदेश सरकार	
३	गाडेखोला तटबन्धन	८	707101PORL08E03	पहिरो नियन्त्रण	गाडेखोला तटबन्धन	70710SSA08SS58	ग्वालसैन (क)	70710CA08C22	१४	०	०	०	०	०	१४	७३	२०५८	ग्वालसैन (क)	न्यून	पहिरो	गाविस	
४	गल्लेखाल परम्परागत पोखरी	८	707101PORL08E04	गाईबस्तुको लागि पोखरी	गल्लेखाल	70710SSA08SS68	धाप्ता	70710CA08C29	२	०	०	२५	०	०	२७	१३५	२०६७	धाप्ता	न्यून	पहिरो	गाविस	
जम्मा:								३८	०	०	२५	०	०	६३	३२१							
कुल जम्मा:								१६८९	३७	०	१४४१	०	०	३१६७	१६३७९							

स्थानीय तहको नाम: गुमाखा  
जिल्ला: अछाम  
प्रदेश: सुदूरपश्चिम  
जलाधारक्षेत्रको नाम: मध्य कर्णाली

कोड नं.: ७०७१०

अनुसूची-५: विद्यमान योजनाहरूको विवरण

TA-6: विद्यमान वातावरण तथा पर्यावरणसंग सम्बन्धित योजनाहरूको विस्तृत विवरण फारम

क्र.स.	योजनाको नाम	वडा नं.	योजनाको कोड नं.	योजनाको प्रकार	स्रोतको विवरण (स्रोत सम्बन्धित योजनाका लागि मात्र)			विस्तृत रूपमा उपभोक्ता समितिको विवरण			योजनामा गरिएका मुख्य क्रियाकलापहरूको विवरण	संचालन अवस्था	विद्यमान समस्या तथा गर्नुपर्ने सम्भावित मर्मत सम्भार	
					नाम	स्रोतको कोड नं.	प्रयोग गरेको पानीको बहाव	समितिको बनावट					समस्या के छ ?	समग्रमा योजनाको स्थिति
								महिला	पुरुष	अन्य				
<b>वडा नं २</b>														
१	बड्डी पनेरा श्रोत सुधार योजना	२	707101P0RL01E01	श्रोत सुधार	बड्डी पनेरा	70710SSA02SS42	-	-	-	-	श्रोत सुधार	सन्तोषजनक	-	कमजोर
२	भुलुखोला तटबन्धन	२	707101P0RL01E02	पहिरो नियन्त्रण	भुलुखोला	70710SSA02SS24	-	-	-	-	तटबन्धन	सन्तोषजनक	-	कमजोर
<b>वडा नं ३</b>														
१	असरा तटबन्धन	३	707101P0RL03E01	पहिरो नियन्त्रण	असरा	70710SSA03SS8	-	-	-	-	पहिरो नियन्त्रण	सन्तोषजनक	-	कमजोर
२	आमि तटबन्धन	३	707101P0RL03E02	पहिरो नियन्त्रण	पालागा	70710SSA03SS63	-	-	-	-	पहिरो नियन्त्रण	सन्तोषजनक	-	कमजोर
३	तानिकोट रिचार्ज पोखरी	३	707101P0RL03E03	बन बृक्षारोपण तथा ब्यवस्थापन रिचार्ज खाडलह	-	-	-	-	-	-	रिचार्ज पोखरी	सन्तोषजनक	-	कमजोर
४	धात्याटा तटबन्धन	३	707101P0RL03E04	पहिरो नियन्त्रण	-	-	-	-	-	-	रिचार्ज पोखरी	सन्तोषजनक	-	कमजोर
५	पलाडगा पाल्त तटबन्धन	३	707101P0RL03E05	पहिरो नियन्त्रण	-	-	-	-	-	-	रिचार्ज पोखरी	सन्तोषजनक	-	कमजोर
६	पिउरे रिचार्ज पोखरी	३	707101P0RL03E06	रिचार्ज पोखरी	-	-	-	-	-	-	रिचार्ज पोखरी	सन्तोषजनक	-	कमजोर
७	बुढाखालि रीचार्ज पोखरी	३	707101P0RL03E07	रिचार्ज पोखरी	-	-	-	-	-	-	रिचार्ज पोखरी	सन्तोषजनक	-	कमजोर
८	बृक्षारोपण	३	707101P0RL03E08	बन बृक्षारोपण तथा ब्यवस्थापन रिचार्ज खाडलह	राबल्देब	70710SSA03SS224	-	-	-	-	रिचार्ज पोखरी	सन्तोषजनक	-	कमजोर
९	भनधुम रिचार्ज पोखरी	३	707101P0RL03E09	रिचार्ज पोखरी	थालपाटा	70710SSA03SS270	-	-	-	-	रिचार्ज पोखरी	सन्तोषजनक	-	कमजोर
१०	भलाचाखा रिचार्ज पोखरी		707101P0RL03E10	रिचार्ज पोखरी	-	-	-	-	-	-	रिचार्ज पोखरी	सन्तोषजनक	-	कमजोर
११	माथिपानि रिचार्ज पोखरी		707101P0RL03E11	रिचार्ज पोखरी	-	-	-	-	-	-	रिचार्ज पोखरी	सन्तोषजनक	-	कमजोर
१२	राताखालि रिचार्ज पोखरी		707101P0RL03E12	रिचार्ज पोखरी	-	-	-	-	-	-	रिचार्ज पोखरी	सन्तोषजनक	-	कमजोर
१३	राबल्दे तटबन्धन		707101P0RL03E13	पहिरो नियन्त्रण	-	-	-	-	-	-	पहिरो नियन्त्रण	सन्तोषजनक	-	कमजोर
१४	सुङ्गुरखाल रिचार्ज पोखरी		707101P0RL03E14	बन बृक्षारोपण तथा ब्यवस्थापन रिचार्ज खाडलह	-	-	-	-	-	-	रिचार्ज पोखरी	सन्तोषजनक	-	कमजोर
<b>वडा नं ४</b>														
१	बासना जैर परम्परागत खाल तथा पोखरी योजना	४	707101P0RL04E01	बन बृक्षारोपण तथा ब्यवस्थापन रिचार्ज खाडलह	-	-	-	-	-	-	रिचार्ज	सन्तोषजनक	-	कमजोर
२	लुग्रीखोला तटबन्धन योजना	४	707101P0RL04E02	पहिरो नियन्त्रण	गोदे लुग्री	70710SSA04SS270	-	-	-	-	पहिरो नियन्त्रण	सन्तोषजनक	-	कमजोर
<b>वडा नं ५</b>														
१	इकडम सिर्चौड तटबन्धन योजना	५	707101P0RL05E01	पहिरो नियन्त्रण	-	-	-	-	-	-	तटबन्धन बृक्षारोपण	सन्तोषजनक	-	कमजोर
२	ओखलढुंगा तटबन्धन तथा बृक्षारोपण	५	707101P0RL05E02	बन बृक्षारोपण तथा ब्यवस्थापन रिचार्ज खाडलह	कानेखोला	70710SSA05SS146	-	-	-	-	तटबन्धन बृक्षारोपण	सन्तोषजनक	-	कमजोर
३	काडाँचौर तटबन्धन तथा बृक्षारोपण	५	707101P0RL05E03	बन बृक्षारोपण तथा ब्यवस्थापन रिचार्ज खाडलह	-	-	-	-	-	-	तटबन्धन बृक्षारोपण	सन्तोषजनक	-	कमजोर
४	कोल्लोमरा कर्णाली नदी तटबन्धन योजना	५	707101P0RL05E04	सुधारिएको	-	-	-	-	-	-	तटबन्धन बृक्षारोपण	सन्तोषजनक	-	कमजोर
५	खानिखोला तटबन्धन	५	707101P0RL05E05	पहिरो नियन्त्रण	खानिखोला	70710SSA05SS182	-	-	-	-	तटबन्धन बृक्षारोपण	सन्तोषजनक	-	कमजोर
६	चोइटेखाली रिचार्ज पोखरी	५	707101P0RL05E06	बन बृक्षारोपण तथा ब्यवस्थापन रिचार्ज खाडलह	गोगनपानी	70710SSA05SS179	-	-	-	-	रिचार्ज	सन्तोषजनक	-	कमजोर

७	ज्यारिमे तटबन्धन तथा बृक्षारोपण	५	707101PORL05E07	बन बृक्षारोपण तथा ब्यवस्थापन रिचार्ज खाडलह	-	-	-	-	-	-	तटबन्धन बृक्षारोपण	सन्तोषजनक	-	कमजोर
८	झिलम तटबन्धन तथा बृक्षारोपण	५	707101PORL05E08	बन बृक्षारोपण तथा ब्यवस्थापन रिचार्ज खाडलह	-	-	-	-	-	-	तटबन्धन बृक्षारोपण	सन्तोषजनक	-	कमजोर
९	तल्लो कोल्ली तटबन्धन तथा बृक्षारोपण	५	707101PORL05E09	बन बृक्षारोपण तथा ब्यवस्थापन रिचार्ज खाडलह	-	-	-	-	-	-	तटबन्धन बृक्षारोपण	सन्तोषजनक	-	कमजोर
१०	तिलचौर रिचार्ज पाेखरी	५	707101PORL05E10	बन बृक्षारोपण तथा ब्यवस्थापन रिचार्ज खाडलह	-	-	-	-	-	-	रिचार्ज	सन्तोषजनक	-	कमजोर
११	तिलचौर रिचार्ज पोखरी	५	707101PORL05E11	बन बृक्षारोपण तथा ब्यवस्थापन रिचार्ज खाडलह	-	-	-	-	-	-	रिचार्ज	सन्तोषजनक	-	कमजोर
१२	तोल्ली पिपलरुख रिचार्ज पोखरी	५	707101PORL05E12	बन बृक्षारोपण तथा ब्यवस्थापन रिचार्ज खाडलह	-	-	-	-	-	-	रिचार्ज	सन्तोषजनक	-	कमजोर
१३	धोलु तटबन्धन तथा बृक्षारोपण	५	707101PORL05E13	तटबन्धन बृक्षारोपण	-	-	-	-	-	-	तटबन्धन बृक्षारोपण	सन्तोषजनक	-	कमजोर
१४	दहखाल तटबन्धन तथा बृक्षारोपण	५	707101PORL05E14	तटबन्धन बृक्षारोपण	-	-	-	-	-	-	तटबन्धन बृक्षारोपण	सन्तोषजनक	-	कमजोर
१५	पुराना पानी रिचार्ज पोखरी	५	707101PORL05E15	बन बृक्षारोपण तथा ब्यवस्थापन रिचार्ज खाडलह	पुरानापानी	70710SSA05SS46	-	-	-	-	रिचार्ज	सन्तोषजनक	-	कमजोर
१६	बागेश्वरी धार्मिक तथा प्राकृतिक स्थल संरक्षण योजना	५	707101PORL05E16	सुधारिएको	-	-	-	-	-	-	बाढी पहीरो	सन्तोषजनक	-	कमजोर
१७	बाडापोखरा रिचार्ज पोखरी	५	707101PORL05E17	बन बृक्षारोपण तथा ब्यवस्थापन रिचार्ज खाडलह	-	-	-	-	-	-	रिचार्ज	सन्तोषजनक	-	कमजोर
१८	बाङ्गि रपालडाडा रिचार्ज पोखरी	५	707101PORL05E18	बन बृक्षारोपण तथा ब्यवस्थापन रिचार्ज खाडलह	गोगनपानी	70710SSA05SS179	-	-	-	-	रिचार्ज	सन्तोषजनक	-	कमजोर
१९	बात्रिकोट पहिरो नियन्त्रण योजना	५	707101PORL05E19	सुधारिएको	बात्रिकोट मुल	70710SSA05SS18	-	-	-	-	रिचार्ज	सन्तोषजनक	-	कमजोर
२०	बुढाखाल रिचार्ज पोखरी	५	707101PORL05E20	बन बृक्षारोपण तथा ब्यवस्थापन रिचार्ज खाडलह	पोटेखोला	70710SSA05SS17	-	-	-	-	रिचार्ज	सन्तोषजनक	-	कमजोर
२१	बुढाखाली रिचार्ज पोखरी	५	707101PORL05E21	बन बृक्षारोपण तथा ब्यवस्थापन रिचार्ज खाडलह	-	-	-	-	-	-	रिचार्ज	सन्तोषजनक	-	कमजोर
२२	बुढे तटबन्धन तथा बृक्षारोपण योजना	५	707101PORL05E22	बन बृक्षारोपण तथा ब्यवस्थापन रिचार्ज खाडलह	-	-	-	-	-	-	रिचार्ज	सन्तोषजनक	-	कमजोर
२३	बैंसरुडा तटबन्धन तथा बृक्षारोपण	५	707101PORL05E23	बन बृक्षारोपण तथा ब्यवस्थापन रिचार्ज खाडलह	-	-	-	-	-	-	तटबन्धन बृक्षारोपण	सन्तोषजनक	-	कमजोर
२४	भण्डार तटबन्धन तथा बृक्षारोपण	५	707101PORL05E24	बन बृक्षारोपण तथा ब्यवस्थापन रिचार्ज खाडलह	भण्डार खोलापानीमुल	70710SSA05SS17	-	-	-	-	तटबन्धन बृक्षारोपण	सन्तोषजनक	-	कमजोर
२५	मयाकांडा नाउली रिचार्ज पोखरी	५	707101PORL05E25	बन बृक्षारोपण तथा ब्यवस्थापन रिचार्ज खाडलह	नाउली पानी	70710SSA05SS66	-	-	-	-	तटबन्धन बृक्षारोपण	सन्तोषजनक	-	कमजोर
२६	मयाकांडा बृक्षारोपण योजना	५	707101PORL05E26	पहिरो नियन्त्रण	-	-	-	-	-	-	तटबन्धन बृक्षारोपण	सन्तोषजनक	-	कमजोर
२७	सिदेपानी तटबन्धन	५	707101PORL05E27	पहिरो नियन्त्रण	-	-	-	-	-	-	तटबन्धन बृक्षारोपण	सन्तोषजनक	-	कमजोर
<b>वडा नं ६</b>														
१	कर्णाली नदी नियन्त्रण योजना	६	707101PORL06E01	पहिरो नियन्त्रण	-	-	-	-	-	-	तटबन्धन बृक्षारोपण	सन्तोषजनक	-	कमजोर
२	कल्यान बहुउद्देशिय नर्सरी योजना	६	707101PORL06E02	बन बृक्षारोपण तथा ब्यवस्थापन रिचार्ज खाडलह	-	-	-	-	-	-	तटबन्धन बृक्षारोपण	सन्तोषजनक	-	कमजोर
<b>वडा नं ७</b>														
१	तोसि परम्परागत खाल संरक्षण योजना	७	707101PORL07E01	गाईबस्तुको लागि पोखरी	दहखाल	70710SSA07SS51	-	-	-	-	खाल संरक्षण	सन्तोषजनक	-	कमजोर
२	मटुरा खाल्टे पानी	७	707101PORL07E02	पहिरो नियन्त्रण	कुकुडे दा पा	70710SSA07SS30	-	-	-	-	तटबन्धन	सन्तोषजनक	-	कमजोर
३	तोसि मा वि	७	707101PORL07E03	पहिरो नियन्त्रण	दहखाल	70710SSA07SS51	-	-	-	-	तटबन्धन	सन्तोषजनक	-	कमजोर
४	दवाखाल मटुरा टटबन्धन योजना	७	707101PORL07E04	पहिरो नियन्त्रण	दहखाल	70710SSA07SS51	-	-	-	-	बाढी पहीरो	सन्तोषजनक	-	कमजोर

वडा नं ८						-	-	-	-			-		
१	परम्परागत काडाखेत सिचाइ पोखरी	८	707101PORL08E01	गाईबस्तुको लागि पोखरी	काडा	70710SSA08SS04	-	-	-	-	खाल संरक्षण	सन्तोषजनक	-	कमजोर
२	खोपेतला साम्जिखेत तटबन्ध	८	707101PORL08E02	पहिरो नियन्त्रण	खोपेतला साम्जिखेत	70710SSA08SS12	-	-	-	-	तटबन्धन बृक्षारोपण	सन्तोषजनक	-	कमजोर
३	गाडेखोला तटबन्धन	८	707101PORL08E03	पहिरो नियन्त्रण	गाडेखोला तटबन्धन	70710SSA08SS58	-	-	-	-	तटबन्धन बृक्षारोपण	सन्तोषजनक	-	कमजोर
४	गल्लेखाल परम्परागत पोखरी	८	707101PORL08E04	गाईबस्तुको लागि पोखरी	गल्लेखाल	70710SSA08SS68	-	-	-	-	खाल संरक्षण	सन्तोषजनक	-	कमजोर

योजनाको प्रकार: श्रोत सुधार माछा/ पोखरी रिचार्ज पोखरी/ गाईबस्तुको लागि पोखरी /धार्मिक पोखरी/ जलाधार क्षेत्र संरक्षण /बन बृक्षारोपण तथा ब्यवस्थापन रिचार्ज खाडलहरु/ नदी नियन्त्रण/ गल्ली नियन्त्रण/ पहिरो नियन्त्रण र अ  
दता: छ/ छैन

खाता पाता: राम्रो/ मध्यम /नराम्रो

सक्रियता: छ/ छैन

बैठक संख्या: १ वा २ .....

बाषिक साधारण सभा: भएको छ/ भएको छैन

ब्यवस्थापन सक्षमता: राम्रो/ सन्तोषजनक /सुन

मर्मत सम्भार कोषको जिम्मेवारी: उपभोक्ता समिति/ उपभोक्ताहरु/ सहकारी /ब्यवस्थापन नै नभएको

संरचनाको स्थिति: राम्रो/ सन्तोषजनक/ नराम्रो

समग्रमा योजनाको स्थिति: राम्रो/सन्तोषजनक/नराम्रो

स्थानीय तहको नाम: तुर्माखाद गाउँपालिका कोड नं.: ७०७१०  
जिल्ला: अछाम  
प्रदेश: सुदूरपश्चिम  
जलाधारक्षेत्रको नाम: मध्य कर्णाली

अनुसूची-५: बिद्यमान योजनाहरूको विवरण

SA-12: बिद्यमान सुधारिएको र परम्परागत घट्ट योजनाहरूको मुख्य विवरण फारम

क्र. स.	योजनाको नाम	वडा नं.	योजनाको कोड नं.	योजनाको प्रकार	स्रोतको विवरण		सेवा क्षेत्र		लाभान्वित घरधुरी सम्बन्धि विवरण							जनसंख्या	बिधुत उत्पादन समेत भए क्षमता (कि.वा.)	योजना सम्पन्न भएको वर्ष	योजना संचालन अवस्था	सहयोगी निकाय
					नाम	स्रोतको कोड नं.	मुख्य टोलहरूको नाम	कोड नं.	बाह्रमण/क्षेत्री/सन्ध्या सी	जनजाती	नेवार	दलित	मुस्लिम	अन्य	जम्मा					
<b>वडा नं २</b>																				
१	दाल्काखोला सुधारिएको घट्ट योजना	२	70710IWM02RL01	सुधारिएको	दाल्का खोला	7071SSA02SS01	सल्लेटाकुरा	7071CA02C09	३५	०	०	१७	०	०	५२	२५४	०	२०७३	आंशिक चलेको	गाउँपालिका
<b>जम्मा</b>																				
<b>वडा नं ३</b>																				
१	माथल्लो केउगाड घट्ट योजना	३	70710IWM03RL01	सुधारिएको	केउगाड खोला	7071SSA03SS114	केउगाड टोल	7071CA03C02	३०	०	०	०	०	३०	१५५५	०	२०६१	आंशिक चलेको	अन्य	
२	घट्टेखेत सुधारिएको घट्ट योजना	३	70710IWM03RL02	परम्परागत	चिसि खोला	7071SSA03SS289	सेलघाडि टोल	7071CA03C03	३५	०	०	३	०	३८	१६५	०	२०५४	आंशिक चलेको	अन्य	
३	घट्टेखेत सुधारिएको घट्ट योजना	३	70710IWM03RL03	परम्परागत	चिसि खोला	7071SSA03SS289	सेलघाडि टोल	7071CA03C03	२५	०	०	१३	०	३८	१६५	०	२०७९	बन्द भएको	अन्य	
४	छतिनारूख घट्ट योजना	३	70710IWM03RL04	परम्परागत	चिसि खोला	7071SSA03SS289	सिरूवान टोल	7071CA03C18	२८	०	०	१२	०	४०	२०९	०	२०६५	आंशिक चलेको	ब्यतिगत	
५	छतिनारूख घट्ट योजना दोश्रो	३	70710IWM03RL05	परम्परागत	चिसि खोला	7071SSA03SS289	सिरूवान टोल	7071CA03C18	३५	०	०	५	०	४०	१९७	०	२०७२	आंशिक चलेको	ब्यतिगत	
६	तल्लो केउगाड घट्ट योजना	३	70710IWM03RL06	परम्परागत	केउगाड खोला	7071SSA03SS114	केउगाड टोल	7071CA03C02	१५	०	०	१५	०	३०	१५६	०	२०६६	आंशिक चलेको	ब्यतिगत	
७	तल्लो केउगाड घट्ट योजना दोश्रो	३	70710IWM03RL07	परम्परागत	केउगाड खोला	7071SSA03SS114	केउगाड टोल	7071CA03C02	३०	०	०	०	०	३०	१६७	०	२०६२	आंशिक चलेको	ब्यतिगत	
८	पानधारा पानी घट्ट	३	70710IWM03RL08	सुधारिएको	पानधारा	7071SSA03SS263	बदबदे	7071CA03C64	५०	०	०	४०	०	९०	५०५	०	२०७४	राम्ररी चलेको	सामुदायिक क	
९	वडाखाल पानी घट्ट	३	70710IWM03RL10	परम्परागत	वडाखोला	7071SSA03SS196	खुपु	7071CA03C63	३००	१०	०	१००	०	४१०	२३४५	०	२०६१	राम्ररी चलेको	ब्यतिगत	
१०	पानधारा पानी घट्ट	३	70710IWM03RL12	परम्परागत	पानधारा	7071SSA03SS263	बदबदे	7071CA03C64	५०	०	०	४०	०	९०	२३४५	०	२०५६	आंशिक चलेको	ब्यतिगत	
११	पुत्रा खोला सुधारिएको घट्ट	३	70710IWM03RL13	परम्परागत	पुत्रा खोला	7071SSA03SS116	केउगाड टोल	7071CA03C02	५५	०	०	१०	०	६५	३५५	०	२०७२	बन्द भएको	ब्यतिगत	
१२	पुत्रा खोला सुधारिएको घट्ट योजना	३	70710IWM03RL14	परम्परागत	पुत्रा खोला	7071SSA03SS95	काले आफ टोल	7071CA03C57	६०	०	०	५	०	६५	३५५	०	२०७४	आंशिक चलेको	व्यतिगत	
१३	बडा खोला सुधारिएको पानी घट्ट ख	३	70710IWM03RL15	परम्परागत	बडाखोला	7071SSA03SS196	खुपु	7071CA03C63	३००	१०	०	१००	०	४१०	२१५०	०	२०६५	आंशिक चलेको	ब्यतिगत	
१४	बडा खोल (क) घट्ट	३	70710IWM03RL16	परम्परागत	खुपु	7071SSA03SS65	खुपु	7071CA03C63	३००	१०	०	१००	०	४१०	२१५०	०	२०६८	आंशिक चलेको	आफै	
१५	बडाखोल घट्ट	३	70710IWM03RL17	परम्परागत	खुपु	7071SSA03SS65	खुपु	7071CA03C63	३००	१०	०	१००	०	४१०	२१५०	०	२०६०	आंशिक चलेको	आफै	
१६	भेडेखोर घट्ट योजना	३	70710IWM03RL18	परम्परागत	चिसि खोला	7071SSA03SS289	भेडेखोर	7071CA03C71	२०	३	०	१०	०	३३	१५६	०	२०७९	बन्द भएको	आफै	
१७	भेडेखोर घट्ट योजना	३	70710IWM03RL19	परम्परागत	चिसि खोला	7071SSA03SS289	सेलघाडी टोल	7071CA03C03	३०	०	०	३	०	३३	१५६	०	२०६५	आंशिक चलेको	व्यतिगत	
१८	सेलघाडि खोला घट्ट योजना	३	70710IWM03RL21	सुधारिएको	चिसि खोला	7071SSA03SS289	सेलघाडि टोल	7071CA03C03	२०	०	०	१८	०	३८	१७८	०	२०७९	बन्द भएको	आफै	

१९	सेलघाडि खोला घट्ट योजना दोश्रो	३	70710IWM03RL22	सुधारिएको	चिसि खोला	7071SSA03SS289	सेलघाडि टोल	7071CA03C03	३५	०	०	३	०	०	३८	१७८	०	२०५८	आंशिक चलेको	आफै
<b>जम्मा</b>									<b>१७८८</b>	<b>४३</b>	<b>०</b>	<b>६११</b>	<b>०</b>	<b>०</b>	<b>२३९०</b>	<b>१५६३७</b>				
<b>वडा नं ४</b>																				
१	काउलाबगर पानी मिल	४	70710IWM04RL01	सुधारिएको	चिसि खोला	7071SSA04SS160	बागेपानि	7071CA04C06	२५०	०	०	२००	०	०	४५०	१९७८	०	२०७७	बन्द भएको	अन्य
२	कुन्टा खोला सुधारिएको घट्ट	४	70710IWM04RL02	सुधारिएको	चिसिखोला	7071SSA04SS160	बोक्सडा	7071CA04C08	२००	०	०	१००	०	०	३००	१५२१	०	२०६५	आंशिक चलेको	ब्यतिगत
३	केउगाड सुधारिएको घट्ट	४	70710IWM04RL03	परम्परागत	केउगाड खोला	7071SSA04SS201	ताल	7071CA04C45	३००	०	०	४०	०	०	३४०	१४८९	०	२०७९	आंशिक चलेको	अन्य
४	खाटाखोला सुधारिएको घट्ट	४	70710IWM04RL04	परम्परागत	खाप्रा	7071SSA04SS171	खाटा	7071CA04C72	२००	०	०	८०	०	०	२८०	१४८९	०	२०६५	बन्द भएको	अन्य
५	दोबाटो सुधार पानी घट्ट	४	70710IWM04RL05	सुधारिएको	चिसि खोल	7071SSA04SS160	बागेपानि	7071CA04C06	२०५	०	०	८५	०	०	२९०	१२०७	०	२०७३	आंशिक चलेको	अन्य
६	दोवाटो सुधारिएको घट्ट	४	70710IWM04RL06	सुधारिएको	चिसि खोला	7071SSA04SS160	बागेपानि	7071CA04C06	२०५	०	०	८५	०	०	२९०	१६८७	०	२०७३	बन्द भएको	ब्यतिगत
७	धरधरेडम्म सुधारिएको घट्ट	४	70710IWM04RL07	सुधारिएको	चिसि खोला	7071SSA04SS160	बागेपानि	7071CA04C06	३००	०	०	१००	०	०	४००	१७६५	०	२०७२	आंशिक चलेको	ब्यतिगत
८	नथखोला सुधारिएको पानी घट्ट	४	70710IWM04RL08	सुधारिएको	चिसि खोल	7071SSA04SS160	नथखोला	7071CA04C28	६०	०	०	३०	०	०	९०	१६८७	०	२०६५	आंशिक चलेको	अन्य
९	पल्ला बन सुधारिएको घट्ट	४	70710IWM04RL09	सुधारिएको	पल्ला बन खोला	7071SSA04SS175	पल्ला बन	7071CA04C48	२४	०	०	१६	०	०	४०	१७४२	०	२०७२	आंशिक चलेको	अन्य
१०	बागेपानी घाट पानी घट्ट	४	70710IWM04RL10	परम्परागत	बागेपानी	7071SSA04SS148	बागेपानी	7071CA04C06	५०	०	०	६०	०	०	११०	१२००	०	२०७९	राम्ररी चलेको	रुडेक
११	जङ्गल घाट पानी घट्ट	४	70710IWM04RL11	सुधारिएको	जङ्गल घाट	7071SSA04SS235	जय	7071CA04C102	१००	०	०	१००	०	०	२००	१२५०	०	२०६५	राम्ररी चलेको	अन्य
१२	जङ्गल घाट पानी घट्ट दोश्रो	४	70710IWM04RL12	सुधारिएको	जङ्गल घाट	7071SSA04SS235	जङ्गल घाट	7071CA04C100	२००	०	०	०	०	०	२००	११९८	०	२०६८	राम्ररी चलेको	रुडेक
१३	लामावाडा पानी घट्ट	४	70710IWM04RL13	परम्परागत	लामबाडा	7071SSA04SS123	लामबाडा	7071CA04C39	५०	०	०	४०	०	०	९०	५२०	०	२०६८	राम्ररी चलेको	रुडेक
१४	चिसि पानी घट्ट	४	70710IWM04RL14	परम्परागत	चिसि खोला	7071SSA04SS160	चिसी	7071CA04C18	५००	०	०	२०	०	०	५२०	२३००	०	२०६५	राम्ररी चलेको	अन्य
१५	खाटा घाट पानी घट्ट	४	70710IWM04RL15	परम्परागत	खाटा खोला	7071SSA04SS73	खाटा	7071CA04C72	१५०	०	०	५०	०	०	२००	११५५	०	२०७०	राम्ररी चलेको	रुडेक
१६	जङ्गल घाट पानी घट्ट तेश्रो	४	70710IWM04RL16	परम्परागत	जङ्गल घाट	7071SSA04SS235	जङ्गल घाट	7071CA04C100	१५	८	०	७	०	०	३०	१५५	०	०	बन्द भएको	अन्य
१७	भुम्के खोला सुधारिएको घट्ट	४	70710IWM04RL17	सुधारिएको	भुम्के खोला	7071SSA04SS217	भुम्के	7071CA04C90	४०	०	०	६०	०	०	१००	७८०	०	२०६५	आंशिक चलेको	अन्य
१८	लाटाखान सुधारिएको पानी घट्ट	४	70710IWM04RL18	सुधारिएको	चिसि खोल	7071SSA04SS160	लाटाखान	7071CA04C57	१००	०	०	८०	०	०	१८०	४९७	०	२०६५	आंशिक चलेको	अन्य
१९	सुधारिएको पानी मिल	४	70710IWM04RL19	सुधारिएको	जंगल घाट खोला	7071SSA04SS235	जंगल घाट	7071CA04C100	२००	०	०	१५०	०	०	३५०	१५६७	०	२०७९	आंशिक चलेको	रुडेक
<b>जम्मा</b>									<b>३१४९</b>	<b>८</b>	<b>०</b>	<b>१३०३</b>	<b>०</b>	<b>०</b>	<b>४४६०</b>	<b>२५१८७</b>				
<b>वडा नं ५</b>																				
१	कापडाखोला सुधारिएको घट्ट	५	70710IWM05RL01	सुधारिएको	कापडा खोला	7071SSA05SS32	कापडा	7071CA05C151	६८	०	०	९२	०	०	१६०	७६५	०	२०७२	आंशिक चलेको	गाउपालिका
२	कुलिबान खोला सुधारिएको घट्ट योजना	५	70710IWM05RL02	सुधारिएको	गोब्रे थाई	7071SSA05SS09	थोलु	7071CA05C41	२०	०	०	०	०	०	२०	९८	०	२०७७	राम्ररी चलेको	निजि गाँउले
३	गडुले पानी घट्ट	५	70710IWM05RL03	सुधारिएको	गडुले पानी		थोलु	7071CA05C41	१८	०	०	२३	०	०	४१	२१०	०	२०७०	बन्द भएको	निजि गाँउले
४	छिचौंग सुधारिएको घट्ट	५	70710IWM05RL04	सुधारिएको	छिचौंग खोला	7071SSA05SS18	ढाङ्टा टोल	7071CA05C50	६८	०	०	८७	०	०	१५५	७६५	०	२०७२	बन्द भएको	गाउपालिका
५	ढाङखेत सुधारिएको घट्ट	५	70710IWM05RL05	सुधारिएको	ढाङखेत खोला	7071SSA05SS17	जम्पानी टोल	7071CA05C71	३५	०	०	४५	०	०	८०	४८९	०	२०७०	बन्द भएको	गाउपालिका
६	पुनेपातल सुधारिएको घट्ट	५	70710IWM05RL06	सुधारिएको	पुनेपातल खोला	7071SSA05SS159	पुनेपातल	7071CA05C08	३९	०	०	४१	०	०	८०	४००	०	२०७६	बन्द भएको	गाउपालिका
७	रानी डम्म सुधारिएको घट्ट	५	70710IWM05RL07	परम्परागत	रानिडम्म खोला	7071SSA05SS22	थोलु	7071CA05C41	४०	०	०	२४	०	०	६४	३६५	०	२०६५	बन्द भएको	निजि
८	रिठा खोला सुधारिए घट्ट योजना	५	70710IWM05RL08	परम्परागत	रिठा खोला	7071SSA05SS22	दीभान खोला थोलु	7071CA05C41	२६	०	०	०	०	०	२६	१३५	०	२०७६	राम्ररी चलेको	आफै निजि

९	रुडा खोला सुधारिएको घट्ट	५	70710IWM05RL09	सुधारिएको	रुडाखोला	7071SSA05SS178	रुडा टोल	7071CA05C65	१५	०	०	६०	०	०	७५	३३५	०	२०६२	राम्ररी चलेको	आफै निजि
१०	लमालु खोला घट्ट	५	70710IWM06RL01	परम्परागत	लमालु खोला	7071SSA05SS24	तिल्चौर टोल	7071CA05C13	३५	०	०	२५	०	०	६०	३१२	०	२०६०	बन्द भएको	ब्याक्तिगत
<b>जम्मा</b>									<b>३६४</b>	<b>०</b>	<b>०</b>	<b>३९७</b>	<b>०</b>	<b>०</b>	<b>७६१</b>	<b>३८७४</b>				
<b>वडा नं ६</b>																				
१	आमरुख सुधारीएको पानी घट्ट	६	70710IWM06RL01	परम्परागत	गोगन तडा	7071SSA06SS19	रानीवन	7071CA06C19	४५	०	०	६०	०	०	१०५	५१२	०	२०७८	राम्ररी चलेको	निजि
२	रानिबन आम रूख सुधारिएको घट्ट योजना	६	70710IWM06RL02	सुधारिएको	लामाखेत श्रोत	7071SSA06SS21	गोगनतडा गैलड	7071CA06C27	६०	३०	०	३३	०	०	१२३	७५१	०	२०७७	आंशिक चलेको	जलबापु
<b>जम्मा</b>									<b>१०५</b>	<b>३०</b>	<b>०</b>	<b>९३</b>	<b>०</b>	<b>०</b>	<b>२२८</b>	<b>१२६३</b>				
<b>वडा नं ७</b>																				
१	बसान सुधारिए घट्ट	७	70710IWM07RL01	सुधारिएको	बसानखोला	7071SSA07SS54	तोषी	7071CA07C26	३७०	०	०	३००	०	०	६७०	३२५५	०	२०७५	राम्ररी चलेको	गाउपालिका
२	डोबरि खोला घट्टकुलो सुधारिएको घट्ट योजना	७	70710IWM07RL01	परम्परागत	डोबिखोला	7071SSA07SS87	डोबरि	7071CA07C34	९	०	०	०	०	०	९	४५	०	२०६५	राम्ररी चलेको	आफै
<b>जम्मा</b>									<b>३७९</b>	<b>०</b>	<b>०</b>	<b>३००</b>	<b>०</b>	<b>०</b>	<b>६७९</b>	<b>३३००</b>				
<b>वडा नं ८</b>																				
१	बेलारुख सुधारिएको घट्ट योजना क	८		सुधारिएको	घट्टेगाड	7071SSA08SS51	तोषिकोटबजार, साउनाकोट, सा लिमैला, देउतला र पेलेखेत	7071CA08C01	१४०	०	०	६०	०	०	२००	१०९७	०	२०७१	आन्सिकरुपमा	आफै
२	बेलारुख सुधारिएको घट्ट योजना	८	70710IWM08RL01	सुधारिएको	घट्टेगाड	7071SSA08SS51	तोसीकोटबजार	7071CA08C63	१८०	०	०	४०	०	०	२२०	११००	०	२०६९	राम्ररी चलेको	आफै
<b>जम्मा</b>									<b>३२०</b>	<b>०</b>	<b>०</b>	<b>१००</b>	<b>०</b>	<b>०</b>	<b>४२०</b>	<b>११००</b>				
<b>कुल जम्मा:</b>									<b>६१४०</b>	<b>८१</b>	<b>०</b>	<b>२८२१</b>	<b>०</b>	<b>०</b>	<b>८९९०</b>	<b>५०६१५</b>				

योजनाको प्रकार: सुधारिएको/परम्परागत

योजना संचालन अवस्था: राम्ररी चलेको/ आंशिक रुपमा चलेको/ बन्द भएको

सहयोगी निकाय: निर्माणमा आर्थिक तथा प्राबिधिक सहयोग गर्ने संस्थाको नाम र ठेगाना

















स्थानीय तहको नाम: तुर्माखाद गाउँपालिका  
जिल्ला: अछाम  
प्रदेश: सुदूरपश्चिम  
जलाधारक्षेत्रको नाम: मध्य कर्णाली

कोड नं.: ७०७१०

अनुसूची-६: निर्माणाधिन योजनाहरूको विवरण

OS-1: निर्माणाधिन जलस्रोत सम्बन्धित योजनाहरूको मुख्य विवरण फारम

क्र.स.	योजनाको नाम	वडा नं.	योजनाको कोड नं.	योजनाको क्षेत्र	योजनाको प्रकार	लाभान्वित घरधुरी सम्बन्धि विवरण						जनसंख्या	प्रस्तावित सेवा क्षेत्र			निमाण सुरु भएको मिति	निर्माण सम्पन्न हुने मिति	सहयोगी निकाय		
						बाह्रमण/क्षेत्री/सन्ध्यासी	जनजाती	नेवार	दलित	मुस्लिम	अन्य		जम्मा	खानेपानी/बहु उपयोगी/घट्ट योजनाका लागि					सिचाई/बहु उपयोगी योजनाका लागि	
														टोलहरू	क्षेत्रफल (रोपनी)				मुख्य खेतहरूको नाम	
१	मैना सुजेडी खानेपानी योजना	१	-	खानेपानी तथा सरसफाइ	गर्भिटी	९	३०	०	२५	०	०	६४	३५०	सुजेडा टोल	-	-	२०७९	२०८० अषाढ मसान्त	कर्णाली जलपरियोजना	
२	माथिल्लो खोकेखोला खानेपानी योजना	२	-	खानेपानी तथा सरसफाइ	गर्भिटी	५६	०	०	८	०	०	६४	३६७	लामगाडा	-	-	२०७९	२०८० अषाढ मसान्त	कर्णाली जलपरियोजना	
३	विजुलेख चानु खानेपानी योजना	३	-	खानेपानी तथा सरसफाइ	लिष्ट	३३	०	०	१६	०	०	४९	२६५	जेखटोल	-	-	२०७९	२०८० अषाढ मसान्त	कर्णाली जलपरियोजना	
४	जुकेपानी खानेपानी योजना	३	-	खानेपानी तथा सरसफाइ	गर्भिटी	१२०	५	०	३०	०	०	१५५	७६८	पालगा टोल	-	-	२०७९	२०८० अषाढ मसान्त	कर्णाली जलपरियोजना	
५	जगलघाट खानेपानी योजना	४	-	खानेपानी तथा सरसफाइ	गर्भिटी	१५	०	०	१	०	०	१६	९७	जगलघाट	-	-	२०७९	२०८० अषाढ मसान्त	कर्णाली जलपरियोजना	
६	दगडे खानेपानी योजना	४	-	खानेपानी तथा सरसफाइ	गर्भिटी	०	३२	०	०	०	०	३२	१५४	मल्लो दगडे	-	-	२०७९	२०८० अषाढ मसान्त	कर्णाली जलपरियोजना	
७	कालिखोला खानेपानी योजना	७	-	खानेपानी तथा सरसफाइ	गर्भिटी	५५	०	०	१४	०	०	६९	३६७	कलाम	-	-	२०७९	२०८० अषाढ मसान्त	कर्णाली जलपरियोजना	
८	काटमेली खानेपानी योजना	८	-	खानेपानी तथा सरसफाइ	गर्भिटी	३१	०	०	३२	०	०	६३	३२१	ठाडिखाद	-	-	२०७९	२०८० अषाढ मसान्त	कर्णाली जलपरियोजना	
९	थाप्ला निगात्वानी खानेपानी योजना	८	-	खानेपानी तथा सरसफाइ	गर्भिटी	१४	०	०	२२	०	०	३६	१८५	थाप्ला	-	-	२०७९	२०८० अषाढ मसान्त	कर्णाली जलपरियोजना	

स्थानीय तहको नाम:

तुर्माखाद गाउँपालिका

कोड ७०७१०

जिल्ला:

अछाम

प्रदेश:

सुदूरपश्चिम

जलाधारक्षेत्रको नाम:

मध्य कर्णाली

अनुसूची-६: निर्माणाधिन योजनाहरूको विवरण

OT-1: निर्माणाधिन खानेपानी योजनाहरूको विस्तृत विवरण फारम

क्र. स.	योजनाको नाम	वडा नं.	योजनाको कोड नं.	योजनामा प्रयोग भएको स्रोतको विवरण	विस्तृत रूपमा उपभोक्ता समितिको विवरण			
					समितिको बनावट			दर्ता
					महिला	पुरुष	जम्मा	
१	मैना सुजेडी खानेपानी योजना	१	०	मुल	६	५	११	०
२	माथिल्लो खोर्केखोला खानेपानी योजना	२	०	मुल	६	५	११	०
३	विजुलेख चानु खानेपानी योजना	३	०	मुल	६	५	११	०
४	जुकेपानी खानेपानी योजना	३	०	मुल	६	५	११	०
५	जगलघाट खानेपानी योजना	४	०	मुल	६	५	११	०
६	दगडे खानेपानी योजना	४	०	मुल	६	५	११	०
७	कालिखोला खानेपानी योजना	७	०	मुल	६	५	११	०
८	काटमेली खानेपानी योजना	८	०	मुल	६	५	११	०
९	थाप्ला निगाल्पानी खानेपानी योजना	८	०	मुल	६	५	११	०

स्थानीय तहको नाम: तुर्माखाद गाउँपालिका कोड नं.: ७०७१०  
जिल्ला: अछाम  
प्रदेश: सुदूरपश्चिम  
जलाधारक्षेत्रको नाम: मध्य कर्णाली

अनुसूची-७: तर्जुमा गरिएका खानेपानी, सरसफाई तथा स्वच्छता योजनाहरूको विवरण

PL-1: तर्जुमा गरिएका खानेपानी योजनाहरूको मुख्य विवरण फारम

क्र.स.	योजनाको नाम	प्राथमिकता नं.	वडा नं.	योजनाको कोड नं.	योजनाको प्रकार	बाह्रमा/क्षेत्री/सन्ध्या						जनसंख्या	प्रस्तावित टोलहरूको नाम	योजना कार्यान्वयन बर्ष	सम्भावित सहयोगी निकाय	योजना तर्जुमा मिति	सूचनादाताको विवरण			
						बाह्रमा/क्षेत्री/सन्ध्या	जनजाती	नेवार	दलित	मुस्लिम	अन्य						जम्मा	नाम	उमेर	सम्पर्क नं.
१	चानु बसुन्धारा खानेपानी तथा सरसफाई योजना	१	३	70710DWS-PL-01	पाइप प्रणाली	६५	०	०	१७	०	०	८२	४०५	तोलपानि कोट चिउराखाँद चिसेलबाडा चानु बसुन्धारा मा बि	२०८०/२०८१		२०७९।८।१५	०	०	०
२	मुग्राखोला बजाडे तोषी मावि स्वास्थ्य वडा कार्यालय खानेपानी तथा सरसफाई योजना	२	७	70710DWS-PL-02	पाइप प्रणाली	४५	०	०	२१	०	०	६६	३४१	बरालेगाउ चौका विष्टेगाउ बुडगडा,विद्यालय वडा कार्यालय स्वस्थ चौकी	२०८०/२०८१		२०७९।८।१५	०	०	०
३	उतेसिनि चिसिखोला खानेपानी तथा सरसफाई योजना	३	४	70710DWS-PL-03	पाइप प्रणाली	४२	०	०	२१	०	०	६३	३१५	गोदे चुकेआम, लुग्री,टिमिलटार,दुबैरा र डाडा विद्यालय	२०८०/२०८१		२०७९।८।१५	०	०	०
४	नाडा खानेपानी तथा सरसफाई योजना	४	५	70710DWS-PL-04	पाइप प्रणाली	४४	२	०	३१	०	०	७७	३२६	काडाचौर गाउखेत तल्लो गाउखेत पातलचिउरी बइस टोटकेशाल रुडाखोला झिल्म कुरीगाँउ भलाएकाटने	२०८०/२०८१		२०७९।८।१५	०	०	०
५	कल्याण कुनीगडा लिट खानेपानी तथा सरसफाई योजना	५	६	70710DWS-PL-05	लिट	५६	१	०	४	०	०	६१	३१२	कुनिगडा कल्याण पयातडा	२०८०/२०८१		२०७९।८।१५	०	०	०
६	जडागापानि तिदुरुख खानेपानी तथा सरसफाई योजना	६	२	70710DWS-PL-06	पाइप प्रणाली	१६	०	०	२७	०	०	४३	२०४	सिम लामामेला लामाचौर	२०८०/२०८१		२०७९।८।१५	०	०	०
७	तुलधारा खानेपानी तथा सरसफाई योजना	७	१	70710DWS-PL-07	पाइप प्रणाली	८८	०	०	३५	०	०	१२३	६१५	बिन्दासैन कार्कि बाडा कटेला	२०८०/२०८१		२०७९।८।१५	०	०	०
८	सल्यान खानेपानी तथा सरसफाई योजना	८	८	70710DWS-PL-08	पाइप प्रणाली	५५	०	०	३५	०	०	९०	४८८	शिव गुफा, बगरदेव	२०८०/२०८१		२०७९।८।१५	०	०	०
९	जगलघाट सोलार लिट खानेपानी तथा सरसफाई योजना	९	४	70710DWS-PL-09	सोलार लिट	२३	०	०	०	०	०	२३	१११	दुवैरा, निर्माण विद्यालय र खाक्रा टोल	२०८०/२०८१		२०७९।८।१५	०	०	०













७०	ढाडाथाइ रामखोला खानेपानी योजना	७०	६	70710DWS-PL-70	पाइप प्रणाली	२	०	०	१२	०	०	१४	७८	बगुरखाल कैलाबस्ती तलौनी कुटिडाडा	२०८५/२०८६	२०७९।८।१५	०	०	०	
७१	बगनदेव खानेपानी योजना	७१	८	70710DWS-PL-71	पाइप प्रणाली	३६	०	०	११	०	०	४७	२५६	पुनेपाटा	२०८५/२०८६	२०७९।८।१५	०	०	०	
७२	जामेछडा स्यालदुला खा.पा.तथा स.योजना	७२	४	70710DWS-PL-72	पाइप प्रणाली	३५	०	०	२५	०	०	६०	३१२	दतिल, बिद्यालय,गाउघर क्लिनिकल वड, ओदाल,च्यालबाडा र गैरीवाडा	२०८५/२०८६	२०७९।८।१५	०	०	०	
७३	पगारपानी खानेपानी योजना	७३	८	70710DWS-PL-73	पाइप प्रणाली	०	२३	०	२२	०	०	४५	२३४	सालमेला, पिपल चौतारी, डाडाघर,	२०८५/२०८६	२०७९।८।१५	०	०	०	
<b>जम्मा:</b>						२४०४	७८	०	१०६८	०	०	३५५०	१८३४९							
<b>PL-1: तर्जुमा गरिएका खानेपानी मर्मतका योजनाहरूको मुख्य विवरण फारम</b>																				
क्रस	योजनाको नाम	प्रथमिकता नं.	वडा नं.	योजनाको कोड नं.	योजनाको प्रकार	जातिगत विवरण						जनसंख्या	प्रस्तावित टोलहरूको नाम	योजना कार्यान्वयन बर्ष	सम्भावित सहयोगी निकाय	योजना तर्जुमा मिति	सूचनादाताको विवरण			
						बाहुमण/क्षेत्री/स्थानीय	जनजाती	नेवार	दलित	मुस्लिम	अन्य						जम्मा	नाम	उमेर	सम्पर्क नं.
१	जुकेपानी खानेपानी तथा सरसफाई योजना	१	३	70710DWS-PLM-01	पाइप प्रणाली	१३०	०	०	०	०	०	१३०	६५५	जुकेपानी	२०८०/२०८१	संघीय तथा प्रादेशिक सरकारका विभाग तथा अन्य विकास साझेदारहरू	२०७९।८।१५	०	०	०
२	माथिल्लो बासरुख च्यालबाडा खा.पा योजना	२	४	70710DWS-PLM-02	पाइप प्रणाली	६७	०	०	४५	०	०	११२	५५७	माथिल्लो बासरुख	२०८०/२०८१		२०७९।८।१५	०	०	०
३	खोलाथाइ खानेपानी योजना	३	६	70710DWS-PLM-03	पाइप प्रणाली	६५	०	०	०	०	६५	३२४	खोलाथाइ	२०८०/२०८१	२०७९।८।१५		०	०	०	
४	लुगापोखरा खा.पा. योजना	४	७	70710DWS-PLM-04	पाइप प्रणाली	५	०	०	०	०	५	२७	लुगापोखरा	२०८०/२०८१	२०७९।८।१५		०	०	०	
५	पानिमुल सल्याना खानेपानी तथा सरसफाई योजना	५	८	70710DWS-PLM-05	पाइप प्रणाली	१३४	०	०	६५	०	०	१९९	१९८	पानिमुल	२०८०/२०८१		२०७९।८।१५	०	०	०
६	बाधापानि सोलार लिफ्ट खानेपानी योजना	६	१	70710DWS-PLM-06	मर्मत	५५	०	०	४५	०	०	१००	५०२	बाधापानि	२०८०/२०८१		२०७९।८।१५	०	०	०
७	बाधापानि सोलार लिफ्ट खानेपानी योजना दोश्रो	७	२	70710DWS-PLM-07	सोलार लिफ्ट	३५	०	०	४५	०	०	८०	४१७	बाधापानि	२०८०/२०८१		२०७९।८।१५	०	०	०
८	भिर्केछडा खानेपानी तथा सरसफाई योजना	८	५	70710DWS-PLM-08	पाइप प्रणाली	३५	०	०	४५	०	०	८०	४२७	भिर्केछडा	२०८०/२०८१		२०७९।८।१५	०	०	०









५४	बोक्सडा उदेमेला खा.पा. योजना	५४	७	70710DWS-PLM-54	पाइप प्रणाली	२०	०	०	१०	०	०	३०	११२	बोक्सडा उदेमेला	२०८५/२०८६	२०७९/८/११५	०	०	०
जम्मा:						२३५४	४९	०	१०७०	०	०	३४७३	१७२७८						

योजनाको प्रकार: Canel/ Canel with Pond Other



























३९	पिंढेखोला खानेपानी तथा सरसफाई योजना	३९	५	70710DWS-PL-39	नयाँ	पिंढेखोला	खोला	70710SSA05SS97	१९८	०	०	१	१	०	३९	०	१	१	१	१	१	०	११००	८००	२३७६	१२	गाउँपालिका	
४०	गोगनपानि खानेपानी योजना	४०	२	70710DWS-PL-40	नयाँ	गोगनपानि	मुहान	70710SSA02SS18	१३२	०	०	१	१	०	२५	०	१	१	१	१	१	०	१३८०	१२००	१५८४	१२	गाउँपालिका	
४१	च्युरारुख सेरा सोलार लिफ्ट खानेपानि तथा सरसफाई योजना	४१	१	70710DWS-PL-41	नयाँ	च्युरारुख	मुहान	70710SSA01SS39	४३५	०	०	१	१	०	८५	०	१	१	१	१	१	०	९००	८००	२१७५	५	गाउँपालिका	
४२	बढिपनेरा खानेपानी तथा सरसफाई योजना	४२	३	70710DWS-PL-42	नयाँ	बढीपनेरा	मुहान	70710SSA03SS286	५१६	०	०	१	१	०	१०५	०	१	१	१	१	१	०	७००	६००	२५८०	५	गाउँपालिका	
४३	मस्टामाप्छो खा.पा योजना	४३	७	70710DWS-PL-43	नयाँ	मस्टामाप्छो	मुहान	70710SSA07SS26	१११	०	०	१	१	०	२२	०	१	१	१	१	१	०	१०२०	१५००	१३३२	१२	गाउँपालिका	
४४	जोडागाडे टिम्बुरगाउ खानेपानी योजना	४४	६	70710DWS-PL-44	नयाँ	जोडागाडे	मुहान	7071SSA06SS76	३२८	०	०	१	१	०	६०	०	१	१	१	१	१	०	५८०	७००	१६४०	५	गाउँपालिका	
४५	सिद्धेखोला खानेपानी योजना	४५	८	70710DWS-PL-45	नयाँ	सिद्धेखोला	मुहान	70710SSA08SS55	३७	०	०	१	१	०	५	०	१	१	१	१	१	०	५८०	७००	१११०	३०	गाउँपालिका	
४६	चुकानपानी तथा सरसफाई योजना	४६	५	70710DWS-PL-46	नयाँ	चुकैपानी	मुहान	70710SSA05SS18	१०९	०	०	१	१	०	१९	०	१	१	१	१	१	०	५००	६००	२१८०	२०	गाउँपालिका	
४७	छनछने विटुखोला खानेपानी योजना	४७	२	70710DWS-PL-47	नयाँ	छनछने	मुहान	70710SSA02SS46	१५८	०	०	१	१	०	३०	०	१	१	१	१	१	०	६३०	८००	१८९६	१२	गाउँपालिका	
४८	राबदे खानेपानी तथा सरसफाई योजना	४८	३	70710DWS-PL-48	नयाँ	रदे	मुहान	70710SSA03SS165	३०४	०	०	१	१	०	६४	०	१	१	१	१	१	०	११००	८००	१५२०	५	गाउँपालिका	
४९	बगदेव गज खा.पा. योजना	४९	७	70710DWS-PL-49	नयाँ	बगदेव	मुहान	70710SSA07SS88	८७	०	०	१	१	०	१५	०	१	१	१	१	१	०	१३८०	१२००	१७४०	२०	गाउँपालिका	
५०	ओदलपानी खा.पा तथा स. योजना	५०	४	70710DWS-PL-50	नयाँ	ओदलपानी	मुहान	70710SSA04SS213	५३	०	०	१	१	०	७	०	१	१	१	१	१	०	९००	८००	१०६०	२०	गाउँपालिका	
५१	चनने खानेपानी योजना	५१	८	70710DWS-PL-51	नयाँ	चनने	मुहान	70710SSA08SS25	९५	०	०	१	१	०	१५	०	१	१	१	१	१	०	७००	६००	१९००	२०	गाउँपालिका	
५२	खोलापथ खा.पा. योजना	५२	६	70710DWS-PL-52	नयाँ	खोलापथ	मुहान	7071SSA06SS132	२२१	०	०	१	१	०	५५	०	१	१	१	१	१	०	१०२०	१५००	१७६८	८	गाउँपालिका	
५३	कुकुडेखोला कोटवाडा खानेपानी योजना	५३	६	70710DWS-PL-53	नयाँ	कुकुडेखोला	मुहान	07071SSA06SS70	२०३	०	०	१	१	०	४५	०	१	१	१	१	१	०	५८०	७००	१६२४	८	गाउँपालिका	
५४	धोतुबुदेपानी तथा सरसफाई योजना	५४	५	70710DWS-PL-54	नयाँ	धोतु	मुहान	70710SSA05SS109	२७८	०	०	१	१	०	६५	०	१	१	१	१	१	०	१०२०	१५००	१३९०	५	गाउँपालिका	
५५	बुढा रिडा खानेपानी योजना	५५	७	70710DWS-PL-55	नयाँ	रिडा	मुहान	70710SSA07SS48	३७	०	०	१	१	०	५	०	१	१	१	१	१	०	५८०	७००	१११०	३०	गाउँपालिका	
५६	पुवाखोला बढालीमाडु दलित खा.पा तथा स योजना	५६	४	70710DWS-PL-56	नयाँ	पुवाखोला	मुहान	70710SSA04SS90	२३४	०	०	१	१	०	५६	०	१	१	१	१	१	०	५००	६००	१८७२	८	गाउँपालिका	
५७	सिम्बेखोला हतोडे खानेपानी तथा सरसफाई योजना	५७	३	70710DWS-PL-57	नयाँ	सिम्बेखोला	मुहान	70710SSA03SS130	६३१	०	०	१	१	०	११०	०	१	१	१	१	१	०	६२०	८००	३९५५	५	गाउँपालिका	
५८	छडीखोला खानेपानी योजना	५८	८	70710DWS-PL-58	नयाँ	छडीखोला	मुहान	70710SSA08SS21	४०७	०	०	१	१	०	८०	०	१	१	१	१	१	०	११००	८००	२०३५	५	गाउँपालिका	
५९	चनने खोला खा.पा योजना	५९	७	70710DWS-PL-59	नयाँ	चनने	मुहान	70710SSA07SS06	२६४	०	०	१	१	०	५८	०	१	१	१	१	१	०	१३८०	१२००	१३२०	५	गाउँपालिका	
६०	नाउलिपालत राखेडाडा खा.पा. तथा स. योजना	६०	४	70710DWS-PL-60	नयाँ	नाउलिपालत	मुहान	70710SSA04SS64	२२३	०	०	१	१	०	४७	०	१	१	१	१	१	०	९००	८००	१७८४	८	गाउँपालिका	
६१	छडाखोला ग्यालीखेती खा.पा. योजना	६१	६	70710DWS-PL-61	नयाँ	छडाखोला	मुहान	7071SSA06SS111	१४३	०	०	१	१	०	२८	०	१	१	१	१	१	०	७००	६००	७१५	५	गाउँपालिका	
६२	बगरदेव खानेपानी योजना	६२	८	70710DWS-PL-62	नयाँ	बगरदेव	मुहान	70710SSA08SS20	९८	०	०	१	१	०	१५	०	१	१	१	१	१	०	१०२०	१५००	१९६०	२०	गाउँपालिका	
६३	कानेखोला स्याउडेखेत खा.पा. योजना	६३	७	70710DWS-PL-63	नयाँ	कानेखोला	मुहान	70710SSA07SS92	१५१	०	०	१	१	०	३०	०	१	१	१	१	१	०	५८०	७००	१८१२	१२	गाउँपालिका	
६४	सिमखोला खा.पा. योजना	६४	४	70710DWS-PL-64	नयाँ	सिमखोला	मुहान	70710SSA04SS259	१६७	०	०	१	१	०	३३	०	१	१	१	१	१	०	११००	८००	२००४	१२	गाउँपालिका	
६५	बासकुन्दा खानेपानी योजना	६५	६	70710DWS-PL-65	नयाँ	बासकुन्दा	मुहान	7071SSA06SS12	११२	०	०	१	१	०	२२	०	१	१	१	१	१	०	१३८०	१२००	१३४४	१२	गाउँपालिका	
६६	चोसेकाडा खा पा यो	६६	८	70710DWS-PL-66	नयाँ	चोसेकाडा	मुहान	70710SSA08SS23	२५०	०	०	१	१	०	५०	०	१	१	१	१	१	०	९००	८००	२०००	८	गाउँपालिका	
६७	रानी डम्मा खानेपानी तथा सरसफाई योजना	६७	४	70710DWS-PL-67	नयाँ	रानी	मुहान	70710SSA04SS52	३१२	०	०	१	१	०	६०	०	१	१	१	१	१	०	७००	६००	१५६०	५	गाउँपालिका	
६८	कटुवे साभेबर खानेपानी योजना	६८	८	70710DWS-PL-68	नयाँ	कटुवे	मुहान	70710SSA08SS31	२५४	०	०	१	१	०	४५	०	१	१	१	१	१	०	१०२०	१५००	१२७०	५	गाउँपालिका	
६९	आमगेरा खानेपानी योजना	६९	६	70710DWS-PL-69	नयाँ	आमगेरा	मुहान	7071SSA06SS35	११२	०	०	१	१	०	२१	०	१	१	१	१	१	०	५८०	७००	१३४४	१२	गाउँपालिका	
७०	दाडापथ रामखोला खानेपानी योजना	७०	६	70710DWS-PL-70	नयाँ	दाडापथ	मुहान	7071SSA06SS50	७८	०	०	१	१	०	१४	०	१	१	१	१	१	०	७००	६००	१५६०	२०	गाउँपालिका	
७१	बगनदेव खानेपानी योजना	७१	८	70710DWS-PL-71	नयाँ	बगनदेव	मुहान	70710SSA08SS20	२५६	०	०	१	१	०	४७	०	१	१	१	१	१	०	१०२०	१५००	१२८०	५	गाउँपालिका	
७२	जामेछडा स्यातदुला खा.पा.तथा स योजना	७२	४	70710DWS-PL-72	नयाँ	जामेछडा	मुहान	70710SSA04SS78	३१२	०	०	१	१	०	६०	०	१	१	१	१	१	०	५८०	७००	२४९६	८	गाउँपालिका	
७३	पगारपानी खानेपानी योजना	७३	८	70710DWS-PL-73	नयाँ	पगारपानी	मुहान	70710SSA08SS90	२३४	०	०	१	१	०	४५	०	१	१	१	१	१	०	११००	८००	१८७२	८	गाउँपालिका	
<b>जम्मा</b>									<b>१८३४९</b>	<b>०</b>	<b>०</b>	<b>७३</b>	<b>७३</b>	<b>०</b>	<b>३५५५</b>	<b>०</b>	<b>७३</b>	<b>७३</b>	<b>७३</b>	<b>७३</b>	<b>७३</b>	<b>७३</b>	<b>७३</b>	<b>६८८०</b>	<b>१३२६७३</b>	<b>७११</b>		

PL-1: तर्जुमा गरिएका खानेपानी मर्मतका योजनाहरूको मुख्या विवरण फारम

क्र.स.	योजनाको नाम	प्राथमिकता नं.	वडा नं.	योजनाको कोड नं.	योजनाको प्रकृती	स्रोतको विवरण						डिजायन तथा												योजनाको प्रस्तावित संरचनाहरू तथा लागत सम्बन्धित विवरण			योजना कार्यान्वयन गर्ने निकाय
						नाम	स्रोतको प्रकार	स्रोतको कोड नं.	हालको जनसंख्या	डिजायन अवधि	डिजायन अवधिको जनसंख्या	प्रस्तावित संरचनाको नाम												अनुमानित लागत रु '०००	प्रति एकाई लागत रु '०००		
												No of Water Sources	No of Reservoirs	Taps (Community)	Taps (Vard)	Taps (Institutional)	CC	BPT	Suspended crossing	Burried Crossing	Rock anchor	Others	Transmission line			Distribution line	
१	चुकैपानि खानेपानी तथा सरसफाई योजना	१	३	70710DWS-PLM-01	मर्मत	चुकैपानी	मुहान	70710SSA03SS281	६५५	२०७३	१४०	१	१	०	१३०	०	१	१	१	१	१	०	७००	६००	२२९३	४	गाउँपालिका
२	माथिल्लो बासरुख च्यालवाडा खा.पा योजना	२	४	70710DWS-PLM-02	मर्मत	माथिल्ले बासरुख	मुहान	70710SSA04SS116	५५७	२०७०	१०२	१	१	०	११२	०	१	१	१	१	१	०	१०२०	१५००	१९५०	४	गाउँपालिका
३	खोलापथ खानेपानी योजना	३	६	70710DWS-PLM-03	मर्मत	खोलापथ	खोला	7071SSA06SS563	३२४	२०४५	६०	१	१	०	६५	०	१	१	१	१	१	०	५८०	७००	१५५८	५	गाउँपालिका
४	बुगापेखरा खा.पा. योजना	४	७	70710DWS-PLM-04	मर्मत	बुगापेखरा	मुहान	70710SSA07SS43	२७	२०५३	२०२	१	१	०	५	०	१	१	१	१	१	०	५८०	७००	८१०	३०	गाउँपालिका
५	पानीमुल सल्यान खानेपानी तथा सरसफाई योजना	५	८	70710DWS-PLM-05	मर्मत	पानीमुल सल्यान	मुहान	70710SSA08SS23	९९८	२०७९	८४	१	१	०	१९९	०	१	१	१	१	१	०	५००	६००	२९९४	३	गाउँपालिका
६	बाधापानि सोलार लिफ्ट खा.पा. योजना	६	१	70710DWS-PLM-06	मर्मत	बाधा पानी	मुहान	70710SSA01SS62	५०२	२०७३	६९२	१	१	०	१००	०	१	१	१	१	१	०	६२०	८००	१७५७	४	गाउँपालिका
७	बाधापानि सोलार लिफ्ट खा.पा. योजना	७	२	70710DWS-PLM-07	मर्मत	बाधा पानी	मुहान	70710SSA02SS74	४१७	२०७४	६९२	१	१	०	८०	०	१	१	१	१	१	०	११००	८००	१९६०	४	गाउँपालिका
८	त्रिकुछडा खापा योजना	८	५	70710DWS-PLM-08	मर्मत	त्रिकुछडा	मुहान	70710SSA05SS26	४२७	२०७६	५४५	१	१	०	८०	०	१	१	१	१	१	०	१३८०	१२००	१९९५		

१४	जुकेपानी पुणेपाटा खानेपानी तथा सरसफाई योजना	१४	८	70710DWS-PLM-14	मर्मत	जुकेपानी पुणेपाटा	मुहान	70710SSA08SS82	२३१	२०७४	१६०	१	१	०	४७	०	१	१	१	१	१	०	५८०	७००	१८४८	८	गाउँपालिका
१५	थियाबाडा बुढिना खा.पा. योजना	१५	१	70710DWS-PLM-15	मर्मत	बुढना	मुहान	70710SSA01SS74	१००१	२०७७	१४०	१	१	०	२००	०	१	१	१	१	१	०	५००	६००	२००२	२	गाउँपालिका
१६	गोगनपानि खापा योजना	१६	२	70710DWS-PLM-16	मर्मत	गोगनपानि	मुहान	70710SSA02SS18	४७८	२०४६	११	१	१	०	९०	०	१	१	१	१	१	०	६२०	८००	१४३४	३	गाउँपालिका
१७	तोल्सि कोल्सि खा.पा. योजना	१७	५	70710DWS-PLM-17	मर्मत	तोल्सि	मुहान	70710SSA05SS188	२६२	२०७५	४४	१	१	०	५९	०	१	१	१	१	१	०	११००	८००	११७९	५	गाउँपालिका
१८	सेलगाडि लकान्द्र सोलार लिभ्र खानेपानि तथा सरसफाई योजना	१८	३	70710DWS-PLM-18	मर्मत	सेलगाडी सिरुवा	मुहान	70710SSA03SS148	६०६	२०७४	१५४	१	१	०	१२०	०	१	१	१	१	१	०	१३८०	१२००	१५१५	३	गाउँपालिका
१९	बासुधारा खा.पा. योजना	१९	४	70710DWS-PLM-19	मर्मत	बासुधारा	मुहान	70710SSA04SS198	१६५	२०६४	९६	१	१	०	३५	०	१	१	१	१	१	०	९००	८००	१३२०	८	गाउँपालिका
२०	भक्काने मुला खा.पा. योजना	२०	६	70710DWS-PLM-20	मर्मत	भक्काने	मुहान	7071SSA06SS115	६३२	२०४८	२३०	१	१	०	१२३	०	१	१	१	१	१	०	९००	८००	१५८०	३	गाउँपालिका
२१	कुनिगडा दाडे खानेपानी योजना	२१	६	70710DWS-PLM-21	मर्मत	कुनिगडा	मुहान	7071SSA06SS109	३६७	२०७६	११५	१	१	०	७५	०	१	१	१	१	१	०	७००	६००	११०१	३	गाउँपालिका
२२	कटुन खोला खानेपानी तथा सरसफाई योजना	२२	८	70710DWS-PLM-22	मर्मत	कटुन	मुहान	70710SSA08SS54	३०८	२०५२	२१०	१	१	०	६०	०	१	१	१	१	१	०	१०२०	१५००	१०७८	४	गाउँपालिका
२३	रुदि खापा योजना	२३	१	70710DWS-PLM-23	मर्मत	रुदि	मुहान	70710SSA01SS49	५३६	२०७५	१४०	१	१	०	१०८	०	१	१	१	१	१	०	५८०	७००	१३४०	३	गाउँपालिका
२४	मासखाले खानेपानि तथा सरसफाई योजना	२४	३	70710DWS-PLM-24	मर्मत	मासखाले	मुहान	70710SSA03SS247	४०२	२०६८	११५	१	१	०	८०	०	१	१	१	१	१	०	७००	६००	१००५	३	गाउँपालिका
२५	जडिचौरा लामबाडा खा.पा. योजना	२५	४	70710DWS-PLM-25	मर्मत	जडीचौरा	मुहान	70710SSA04SS121	२२५	२०७३	१३७	१	१	०	५२	०	१	१	१	१	१	०	१०२०	१५००	१०१३	५	गाउँपालिका
२६	तल्लो मल्लो वसना खा.पा. योजना	२६	७	70710DWS-PLM-26	मर्मत	बसान	मुहान	70710SSA07SS106	२३५	२०७६	३५४	१	१	०	५५	०	१	१	१	१	१	०	८००	७००	१०५८	५	गाउँपालिका
२७	बासकुन्दा गोगन खानेपानी तथा सरसफाई योजना सात्रेबर	२७	८	70710DWS-PLM-27	मर्मत	बासकुन्दा	मुहान	70710SSA08SS71	८२	२०५३	३२	१	१	०	१७	०	१	१	१	१	१	०	१०२०	१५००	९८४	१२	गाउँपालिका
२८	सुजेडा खापा योजना	२८	१	70710DWS-PLM-28	मर्मत	सुजेडा	मुहान	70710SSA01SS82	२२८	२०७४	६८	१	१	०	४७	०	१	१	१	१	१	०	५८०	७००	११४०	५	गाउँपालिका
२९	सेलगाडि सिरुवा खा.पा.	२९	३	70710DWS-PLM-29	मर्मत	सेलगाडी सिरुवा	मुहान	70710SSA03SS148	६३६	२०६१	१५४	१	१	०	१३८	०	१	१	१	१	१	०	९००	८००	१५९०	३	गाउँपालिका
३०	तल्लो बास रुख कापडाको रुख खा.पा. योजना	३०	४	70710DWS-PLM-30	मर्मत	बासरुख	मुहान	70710SSA04SS116	३१२	२०६६	३६८	१	१	०	७५	०	१	१	१	१	१	०	७००	६००	१०९२	४	गाउँपालिका
३१	तल्लो पुवाखोला खा.पा. योजना	३१	४	70710DWS-PLM-31	मर्मत	पुवाखोला	खोला	70710SSA04SS90	१३९	२०४५	७६	१	१	०	२७	०	१	१	१	१	१	०	१०२०	१५००	११२२	८	गाउँपालिका
३२	अधिकारी खानेपानी योजना	३२	६	70710DWS-PLM-32	मर्मत	अधिकारी	मुहान	7071SSA06SS08	२२	२०७३	११	१	१	०	४	०	१	१	१	१	१	०	५८०	७००	११००	५०	गाउँपालिका
३३	शिद्धेपानी सत्यगडा खा.पा. योजना	३३	७	70710DWS-PLM-33	मर्मत	शिद्धेपानी	मुहान	70710SSA07SS09	३९	२०७०	२८	१	१	०	७	०	१	१	१	१	१	०	७००	६००	११७०	३०	गाउँपालिका
३४	कुकुडेखोला मरुमण्डौ खा.पा. योजना	३४	७	70710DWS-PLM-34	मर्मत	कुकुडेखोला	मुहान	70710SSA07SS30	२८१	२०७४	३६६	१	१	०	५१	०	१	१	१	१	१	०	१०२०	१५००	१४०५	५	गाउँपालिका
३५	खदपापानी खा.पा. योजना	३५	७	70710DWS-PLM-35	मर्मत	खदपा	मुहान	70710SSA07SS111	१७६	२०६८	९९	१	१	०	३३	०	२	१	१	१	१	०	८००	७००	१०५६	६	गाउँपालिका
३६	चाडापडा मालदुल खा.पा. योजना	३६	७	70710DWS-PLM-36	मर्मत	चाडापडा	मुहान	70710SSA07SS113	१०८	२०५०	८०	१	१	०	२०	०	१	१	१	१	१	०	१०२०	१५००	१२९६	१२	गाउँपालिका
३७	छडिखोला कुलिभिड विरत खानेपानी तथा सरसफाई योजना	३७	८	70710DWS-PLM-37	मर्मत	छडिखोला	मुहान	70710SSA08SS21	२०९	१७३	१००	१	१	०	६०	०	१	१	१	१	१	०	५८०	७००	१५५५	५	गाउँपालिका
३८	टिम्बुरगाड खा.पा. योजना	३८	६	70710DWS-PLM-38	मर्मत	टिम्बुरगाड	मुहान	7071SSA06SS79	११२	२०६८	८०	१	१	०	२२	०	१	१	१	१	१	०	१०२०	१५००	१३४४	१२	गाउँपालिका
३९	भितरवन नित्रासेन खानेपानी तथा सरसफाई योजना	३९	८	70710DWS-PLM-39	मर्मत	भितरवन	मुहान	70710SSA08SS07	३०७	२०६६	१५०	१	१	०	६०	०	१	१	१	१	१	०	५८०	७००	१३८२	५	गाउँपालिका
४०	रिठा डौडी खोला खा.पा. तथा स योजना	४०	४	70710DWS-PLM-40	मर्मत	रिठा	खोला	70710SSA04SS33	१७८	२०७६	१३४	१	१	०	१९९	०	१	१	१	१	१	०	६२०	८००	२४५५	३	गाउँपालिका
४१	पातर खोला खा.पा. योजना	४१	६	70710DWS-PLM-41	मर्मत	पातरखोला	खोला	7071SSA06SS17	१०२	२०६२	१५३	१	१	०	२२	०	१	१	१	१	१	०	११००	८००	१२२४	१२	गाउँपालिका
४२	मुग्गा धारा गोगन खानेपानी तथा सरसफाई योजना धमाली	४२	८	70710DWS-PLM-42	मर्मत	मुग्गा	मुहान	70710SSA08SS10	३०७	२०५१	९८५	१	१	०	६०	०	१	१	१	१	१	०	१३८०	१२००	१५३५	५	गाउँपालिका
४३	उत्तिसैनी खोला खा.पा. योजना	४३	४	70710DWS-PLM-43	मर्मत	उत्तिसैनी	मुहान	70710SSA04SS138	११८	२०६४	८५	१	१	०	३०	०	१	१	१	१	१	०	९००	८००	१४१६	१२	गाउँपालिका
४४	निगनेकोट बाडा खानेपानी योजना	४४	६	70710DWS-PLM-44	मर्मत	निगनेकोट	मुहान	7071SSA06SS72	५०३	२०७७	१५९	१	१	०	११०	०	१	१	१	१	१	०	७००	६००	१५०९	३	गाउँपालिका
४५	चडैली खोला खानेपानी योजना	४५	६	70710DWS-PLM-45	मर्मत	चडैली	मुहान	7071SSA06SS122	१४५	२०७४	१४	१	१	०	३७	०	१	१	१	१	१	०	१०२०	१५००	१७४०	१२	गाउँपालिका
४६	दुबैरा खा.पा. योजना	४६	४	70710DWS-PLM-46	मर्मत	दुबैरा	मुहान	70710SSA04SS247	१२३	२०६५	७०	१	१	०	३५	०	१	१	१	१	१	०	५८०	७००	१४७६	१२	गाउँपालिका
४७	बजाडे खा.पा. योजना	४७	७	70710DWS-PLM-47	मर्मत	बजाडे	मुहान	70710SSA07SS117	६४	२०६७	४०	१	१	०	१०	०	१	१	१	१	१	०	१०२०	१५००	१६०	१५	गाउँपालिका
४८	ओखलपडा चमडाया योजना	४८	७	70710DWS-PLM-48	मर्मत	ओखलपडा	मुहान	70710SSA07SS118	७८	२०५३	५०	१	१	०	१५	०	१	१	१	१	१	०	५८०	७००	११७०	१५	गाउँपालिका
४९	नावापानी खा.पा. योजना	४९	४	70710DWS-PLM-49	मर्मत	नावापानी	मुहान	70710SSA04SS178	१६२	२०६६	९५	१	१	०	३५	०	१	१	१	१	१	०	५००	६००	१९४४	१२	गाउँपालिका
५०	पनेरा खानेपानी योजना	५०	६	70710DWS-PLM-50	मर्मत	पनेरा	मुहान	7071SSA06SS91	१७९	२०६६	१९	१	१	०	२५	०	१	१	१	१	१	०	६२०	८००	१७९०	१०	गाउँपालिका
५१	विनिखोला खा.पा. योजना	५१	७	70710DWS-PLM-51	मर्मत	विनिखोला	मुहान	70710SSA07SS35	१०१	२०५८	९०	१	१	०	२१	०	१	१	१	१	१	०	११००	८००	१०१०	१०	गाउँपालिका
५२	तल्लो बास रुख पुवाखोला खा.पा. योजना	५२	४	70710DWS-PLM-52	मर्मत	तल्लो बासरुख	मुहान	70710SSA04SS240	१७६	२०५६	९५	१	१	०	३०	०	१	१	१	१	१	०	१३८०	१२००	१७६०	१०	गाउँपालिका
५३	काउलापानी खा.पा. योजना	५३	७	70710DWS-PLM-53	मर्मत	काउलापानी	मुहान	70710SSA07SS32	६८	२०५४	४०	१	१	०	१२	०	१	१	१	१	१	०	९००	८००	८१६	१२	गाउँपालिका
५४	बोकसडा उदमेला खा.पा. योजना	५४	७	70710DWS-PLM-54	मर्मत	बोकसडा	मुहान	7071																			



स्थानीय तहको नाम: तुर्माखाँद गाउँपालिका कोड नं.: ७०७१०  
जिल्ला: अछाम  
प्रदेश: सुदूरपश्चिम  
जलाधारक्षेत्रको नाम: मध्य कर्णाली

अनुसूची-७: तर्जुमा गरिएका खानेपानी, सरसफा तथा स्वच्छता योजनाहरूको विवरण

TA-10: तर्जुमा गरिएका सरसफा तथा स्वच्छता सम्बन्धि योजनाहरूको विस्तृत विवरण फारम

क्र.स.	योजनाको नाम	प्राथमिकता नं.	वडा नं.	योजनाको कोड नं.	योजनाको प्रकृती	भौगोलिक अवस्थिति (GPS) (प्रस्तावित योजना सार्वजनिक वा विद्यालय वा संस्थागत शौचालय भएमा/फोहोर बिसर्जन गर्ने स्थल भएमा)			प्रस्तावित लाभान्वित घरधुरी सम्बन्धि विवरण						प्रस्तावित योजना सार्वजनिक वा विद्यालय वा संस्थागत शौचालय भएमा				योजनाको प्रस्तावित संरचनाहरू तथा लागत सम्बन्धि विवरण				योजना कार्यान्वयन गर्ने निकाय	
						X	Y	Z	बाह्रमण/क्षेत्री/सम्यासी	जनजाती	नेवार	दलित	मुस्लिम	अन्य	जम्मा	छात्र संख्या	छात्रा संख्या	कर्मचारी संख्या	अपाङ्गता भएका व्यक्ति भए संख्या	संरचनाको नाम	संख्या	अनुमानित लागत रु '०००		प्रति काँडा लागत रु '०००
१	तुर्माखाँद बजार सार्वजनिक शौचालय	१	४	70710T-PI01	नयाँ	२८.९४२९	८१.३६८३	१४६५.०७	५०	५	०	२०	०	०	७५	०	०	०	०	शौचालय	१	६००	८	गाउँपालिका
२	बिन्द्रासैनी सार्वजनिक शौचालय	२	१	70710T-PI02	नयाँ	२८.७८२७	८१.५५६८	१०३५.५१	३०	०	०	१८	०	०	४८	०	०	०	०	शौचालय	१	५७६	१२	गाउँपालिका
३	च्युराकाध सार्वजनिक शौचालय	३	३	70710T-PI03	नयाँ	२८.९१०१	८१.५२०७	०.००	२५	०	०	९	०	०	३४	०	०	०	०	शौचालय	१	५१०	१५	गाउँपालिका
४	पुनेपाटा सार्वजनिक शौचालय	४	८	70710T-PI04	नयाँ	२९.००१८	८१.३३६०	१७९८.६०	२२	१२	०	८	०	०	४२	०	०	०	०	शौचालय	१	६३०	१५	गाउँपालिका
५	बासकाडा सार्वजनिक शौचालय	५	७	70710T-PI05	नयाँ	२८.९७२९	८१.३६३३	१७४४.२०	१५	०	०	८	०	०	२३	०	०	०	०	शौचालय	१	४६०	२०	गाउँपालिका
६	नाडा वडा कार्यालय सार्वजनिक शौचालय	६	५	70710T-PI06	नयाँ	२८.९८५४	८१.३३३५	०.००	३५	०	०	१८	०	०	५३	०	०	०	०	शौचालय	१	७९५	१५	गाउँपालिका
७	कुनिगडा सार्वजनिक शौचालय	७	६	70710T-PI07	नयाँ	२८.९८२७	८१.४१९१	७०४.००	२६	०	०	२२	०	०	४८	०	०	०	०	शौचालय	१	७२०	१५	गाउँपालिका
८	जंगलघाट सार्वजनिक शौचालय	८	४	70710T-PI08	नयाँ	२८.९१५२	८१.३९५२	६९१.१०	३५	०	०	३२	०	०	६७	०	०	०	०	शौचालय	१	५३६	८	गाउँपालिका
९	धोलुबुदे सार्वजनिक शौचालय	९	५	70710T-PI09	नयाँ	२८.९६३३	८१.३३५१	१७६१.९०	१४	०	०	१०	०	०	२४	०	०	०	०	शौचालय	१	४८०	२०	गाउँपालिका
१०	मिलनचोक सार्वजनिक शौचालय	१०	२	70710T-PI10	नयाँ	२८.८५८९	८१.५०२८	१३२९.४७	१२	०	०	२५	०	०	३७	०	०	०	०	शौचालय	१	५५५	१५	गाउँपालिका
११	देवलडाडा सार्वजनिक शौचालय	११	१	70710T-PI11	नयाँ	०.००००	०.००००	०.००	२०	०	०	१२	०	०	३२	०	०	०	०	शौचालय	१	४८०	१५	गाउँपालिका
१२	तुलता सार्वजनिक शौचालय	१२	६	70710T-PI12	नयाँ	२९.०००९	८१.३८१४	१००८.००	४२	०	०	१४	०	०	५६	०	०	०	०	शौचालय	१	८४०	१५	गाउँपालिका
१३	दुधेरी टोल सार्वजनिक शौचालय	१३	१	70710T-PI13	नयाँ	२८.७८३६	८१.५४४०	११०४.८८	१२	०	०	८	०	०	२०	०	०	०	०	शौचालय	१	६००	३०	गाउँपालिका
१४	असरा सार्वजनिक शौचालय	१४	३	70710T-PI14	नयाँ	०.००००	०.००००	०.००	३०	०	०	१९	०	०	४९	०	०	०	०	शौचालय	१	६१५	१५	गाउँपालिका
१५	आमी सार्वजनिक शौचालय	१५	३	70710T-PI15	नयाँ	०.००००	०.००००	०.००	१५	०	०	१८	०	०	३३	०	०	०	०	शौचालय	१	४९५	१५	गाउँपालिका
१६	लकान्द्र सार्वजनिक शौचालय	१६	३	70710T-PI16	नयाँ	०.००००	०.००००	०.००	२२	०	०	५	०	०	२७	०	०	०	०	शौचालय	१	४०५	१५	गाउँपालिका
१७	जेसुर नयाबजार सार्वजनिक शौचालय	१७	४	70710T-PI17	नयाँ	२८.९१४६	८१.५४५१		५२	०	०	६	०	०	५८	०	०	०	०	शौचालय	१	८७०	१५	गाउँपालिका

१८	कलिकाथान सार्वजनिक शौचालय	१८	४	70710T-PI18	नयाँ	२८.९४९९	८१.३७१४	१२६६.५६	१०	०	०	११	०	०	२१	०	०	०	०	शौचालय	१	४२०	२०	गाउँपालिका
१९	पिपलरुख सार्वजनिक शौचालय	१९	५	70710T-PI19	नयाँ	२९.००७४	८१.३६४४	१२७८.६०	१२	०	०	१५	०	०	२७	०	०	०	०	शौचालय	१	५४०	२०	गाउँपालिका
२०	बगुरखाल सार्वजनिक शौचालय	२०	६	70710T-PI20	नयाँ	२८.९७९०	८१.३९५२	९९६.९०	६०	०	०	०	०	६०	०	०	०	०	शौचालय	१	९००	१५	गाउँपालिका	
२१	दहखाल सार्वजनिक शौचालय	२१	७	70710T-PI21	नयाँ	२८.९८२१	८१.३६५४	१२९७.६०	२५	०	०	१०	०	०	३५	०	०	०	०	शौचालय	१	५२५	१५	गाउँपालिका
२२	तोषीकोट बजार सार्वजनिक शौचालय	२२	८	70710T-PI22	नयाँ	२८.९९८१	८१.३७४५	१०५३.६३	२२	०	०	१०	०	०	३२	०	०	०	०	शौचालय	१	४८०	१५	गाउँपालिका
२३	पटकानी सार्वजनिक शौचालय	२३	८	70710T-PI23	नयाँ	०.००००	०.००००	०.००	१५	०	०	८	०	०	२३	०	०	०	०	शौचालय	१	४६०	२०	गाउँपालिका
२४	ठाटीखान सार्वजनिक शौचालय	२४	८	70710T-PI24	नयाँ	२९.०१७६	८१.३६२८	१४५९.३४	१०	०	०	१२	०	०	२२	०	०	०	०	शौचालय	१	४४०	२०	गाउँपालिका
२५	पोखरा सार्वजनिक शौचालय	२५	८	70710T-PI25	नयाँ	२९.००६८	८१.३५९५	१३५६.४०	२५	०	०	५	०	०	३०	०	०	०	०	शौचालय	१	४५०	१५	गाउँपालिका
२६	गैलड सार्वजनिक शौचालय	२६	८	70710T-PI26	नयाँ	०.००००	०.००००	०.००	३५	०	०	८	०	०	४३	०	०	०	०	शौचालय	१	६४५	१५	गाउँपालिका
२७	सरस्वती सार्वजनिक शौचालय	२७	८	70710T-PI27	नयाँ	०.००००	०.००००	०.००	१६	०	०	१८	०	०	३४	०	०	०	०	शौचालय	१	५१०	१५	गाउँपालिका
<b>जम्मा</b>									<b>६८७</b>	<b>१७</b>	<b>०</b>	<b>३४१</b>	<b>०</b>	<b>०</b>	<b>१०४५</b>	<b>०</b>	<b>०</b>	<b>०</b>	<b>०</b>	<b>शौचालय</b>	<b>२७</b>	<b>१५५३७</b>	<b>४३३</b>	

स्थानीय तहको नाम: तुर्माखार गाउँपालिका कोड नं.: ७०७१०  
जिल्ला: अछाम  
प्रदेश: सुदूरपश्चिम  
जलाधारक्षेत्रको नाम: मध्य कर्णाली

**अनुसूची-८: तर्जुमा गरिएका सिचाई योजनाहरूको विवरण**

**PL-2: तर्जुमा गरिएका कुलो सिचाई योजनाहरूको मुख्य विवरण फारम**

क्र.स.	योजनाको नाम	प्राथमिकता नं.	वडा नं.	योजनाको कोड नं.	योजनाको प्रकार	प्रस्तावित लाभान्वित घरधुरी सम्बन्धि विवरण							जनसंख्या	प्रस्तावित सेवा क्षेत्र			योजना कार्यान्वयन बर्ष	सम्भावित सहयोगी निकाय	योजना तर्जुमा मिति
						बाह्रमाथ/क्षेत्री/सम्पत्ती	जनपाली	नेवार	दलित	मुस्लिम	अन्य	जम्मा		क्षेत्रफल (रोपनी)	मुख्य खेतहरूको नाम	मुख्य बालीहरू			
१	सेलावगरदाहा सिचाई योजना	१	६	70710CI-PL01	सुधारिएको कुलो	१५०	०	०	१२०	०	०	२७०	१२५६	२५००	डाब दहकुना	धान गहु	२०८० देखि ०८१	गाउँपालिका	२०७९।८।१५
२	कुन्टेखोला सिचाई कुलो योजना	२	७	70710CI-PL02	सुधारिएको कुलो	१००	०	०	५०	०	०	१५०	७६५	१८००	सिमखेत त्वाखेत	गहु तरकारी	२०८० देखि ०८१	गाउँपालिका	२०७९।८।१५
३	रुडाखोला कुसखेत सिचाई कुलो योजना	३	५	70710CI-PL03	सुधारिएको कुलो	३३	०	०	८५	०	०	११८	५९०	१४००	रुडा कुसखेत	धान गहु	२०८० देखि ०८१	गाउँपालिका	२०७९।८।१५
४	जामाह सिचाई कुलो	४	४	70710CI-PL04	सुधारिएको कुलो	२५१	०	०	१५०	०	०	४०१	२११७	९००	जामा	गहु तरकारी	२०८० देखि ०८१	गाउँपालिका	२०७९।८।१५
५	कटुन खोला सिचाई योजना	५	८	70710CI-PL05	सुधारिएको कुलो	१६०	०	०	५०	०	०	२१०	१२००	८००	धापागाउँ, ढकालवाडा, टाकुरागाउँ	धान गहु तरकारी	२०८० देखि ०८१	गाउँपालिका	२०७९।८।१५
६	झारकुलो बुडावातुवा सिचाई कुलो योजना	६	१	70710CI-PL06	सुधारिएको कुलो	५७	०	०	२३	०	०	८०	४४५	६००	बुडावातुवा पारी बुडावातुवा	धमन गहु	२०८० देखि ०८१	गाउँपालिका	२०७९।८।१५
७	साव्लटा सौत कुलो सिचाई योजना	७	२	70710CI-PL07	सुधारिएको कुलो	५	०	०	२०	०	०	२५	१२५	५२०	सौत वातुवा खेत सल्लटा	गहु तरकारी	२०८० देखि ०८१	गाउँपालिका	२०७९।८।१५
८	असारा कर्णालि लिफ्ट सिचाई योजना	८	३	70710CI-PL08	सुधारिएको कुलो	१९२	२०	०	८०	०	०	२९२	१४९	३५०	असारा आदिचौर तारुधर बद्रबदे निसान	गहु तरकारी	२०८० देखि ०८१	गाउँपालिका	२०७९।८।१५
९	नाथामारे कुलो सिचाई योजना	९	१	70710CI-PL09	सुधारिएको कुलो	३९	०	०	१६	०	०	५५	३०५	५९०	नाथामारे खिरापानि	तरकारी	२०८० देखि ०८१	गाउँपालिका	२०७९।८।१५
१०	भिन्निबन कुलो सिचाई योजना	१०	२	70710CI-PL10	सुधारिएको कुलो	२५	०	०	३५	०	०	६०	३१०	५००	जाते बाग्नेवाल जमेकुगडा पाचथाई	गहु	२०८० देखि ०८१	गाउँपालिका	२०७९।८।१५
११	लोडे कर्णालि लिफ्ट सिचाई योजना	११	३	70710CI-PL11	सुधारिएको कुलो	९०	२०	०	४०	०	०	१५०	८२५	१५०	लोडे	धान गहु तरकारी खेति	२०८० देखि ०८१	गाउँपालिका	२०७९।८।१५
१२	भुम्के डिके सिचाई कुलो	१२	४	70710CI-PL12	सुधारिएको कुलो	४५	०	०	०	०	०	४५	२०९	७६०	भुम्के	तरकारी	२०८० देखि ०८१	गाउँपालिका	२०७९।८।१५
१३	बारदेखि पिपलतडा सिचाई कुलो योजना	१३	५	70710CI-PL13	सुधारिएको कुलो	४०	०	०	६	०	०	४६	२५३	१३५०	बार पिपलतडा	धान गहु	२०८० देखि ०८१	गाउँपालिका	२०७९।८।१५
१४	साजगाड सिचाई योजना	१४	६	70710CI-PL14	सुधारिएको कुलो	१४५	१०	०	१००	०	०	२५५	११३३	२१००	माझखेत	गहु तरकारी	२०८० देखि ०८१	गाउँपालिका	२०७९।८।१५
१५	बासीरुख कल्याण सिचाई कुलो	१५	७	70710CI-PL15	सुधारिएको कुलो	६०	०	०	४०	०	०	१००	४०९	७००	कल्याणगाउँ	गहु	२०८० देखि ०८१	गाउँपालिका	२०७९।८।१५
१६	बड्डीगाड गैलड सिचाई योजना	१६	८	70710CI-PL16	सुधारिएको कुलो	१५०	०	०	२५	०	०	१७५	७५०	७००	देउतला, परतचौर, डाडामुनि, गैरगाड, गैलड	गहु तरकारी	२०८० देखि ०८१	गाउँपालिका	२०७९।८।१५
१७	बयनदाण ओखलढुङ्गा सिचाई कुलो योजना	१७	५	70710CI-PL17	सुधारिएको कुलो	२४	०	०	१६	०	०	४०	२२०	१७००	बयनदाण ओखलढुङ्गा	गहु तरकारी	२०८० देखि ०८१	गाउँपालिका	२०७९।८।१५
१८	कालिखोला सैन सिचाई कुलो	१८	७	70710CI-PL18	सुधारिएको कुलो	५०	०	०	३०	०	०	८०	३८९	१५००	मानेगैरा उम्रीखेला	गहु तरकारी	२०८० देखि ०८१	गाउँपालिका	२०७९।८।१५
१९	खाटाखोला सिचाई कुलो	१९	४	70710CI-PL19	सुधारिएको कुलो	६०	०	०	२	०	०	६२	२५६	७५०	खाटाका खोला	गहु	२०८० देखि ०८१	गाउँपालिका	२०७९।८।१५
२०	भिडमुनि सिचाई योजना	२०	८	70710CI-PL20	सुधारिएको कुलो	२३४	०	०	२५	०	०	२५९	१२५०	६८०	पोखरा, माथिगाड, गैलसैन, डाडामुनि, पिलरुख	गहु	२०८० देखि ०८१	गाउँपालिका	२०७९।८।१५
२१	तल्लटा सिचाई कुलो योजना	२१	१	70710CI-PL21	सुधारिएको कुलो	३९	०	०	२६	०	०	६५	३९०	४५०	तल्लटा	गहु	२०८० देखि ०८१	गाउँपालिका	२०७९।८।१५
२२	लामागाडा गल्फाथाई कुलो सिचाई योजना	२२	२	70710CI-PL22	सुधारिएको कुलो	३	०	०	१७	०	०	२०	१०५	४००	लामागाडा गल्फाथाई सिसयाथाडि	गहु	२०८० देखि ०८१	गाउँपालिका	२०७९।८।१५
२३	गैनतडा सिचाई योजना	२३	६	70710CI-PL23	सुधारिएको कुलो	१२	०	०	१५	०	०	२७	१५६	३९०	गैनतडा, गैलड र तलोनी	गहु तरकारी	२०८० देखि ०८१	गाउँपालिका	२०७९।८।१५
२४	सिम त्रिखुले लोडे सिचाई कुलो योजना	२४	३	70710CI-PL24	सुधारिएको कुलो	१५०	२०	०	८०	०	०	२५०	१३५०	२००	रामोला लोडे सेलगाडि सिम नवाखेत सेलाखेत राताकरा	गहु	२०८० देखि ०८१	गाउँपालिका	२०७९।८।१५
२५	लामाखेत आमरुख सिचाई योजना	२५	६	70710CI-PL25	सुधारिएको कुलो	८५	०	०	१५	०	०	१००	४७८	१४००	गौनतडा	धान गहु तरकारी	२०८० देखि ०८१	गाउँपालिका	२०७९।८।१५
२६	छिचङ्गा बैतानिखोला तल्लो गाउखेत सिचाई कुलो योजना	२६	५	70710CI-PL26	सुधारिएको कुलो	४०	०	०	१५	०	०	५५	२७५	१३३०	छिचङ्गा बैतानिखोला तल्लो गाउखेत	धान गहु तरकारी	२०८० देखि ०८१	गाउँपालिका	२०७९।८।१५
२७	ठुलोगाड कुलो सिचाई कुलो	२७	४	70710CI-PL27	सुधारिएको कुलो	२६०	०	०	६०	०	०	३२०	१५३६	७४०	कुन्टाबगर माटिखेत र राक्षे पानीमुल	धान गहु तरकारी	२०८० देखि ०८१	गाउँपालिका	२०७९।८।१५
२८	आमनेवाव रातगाड सिचाई योजना	२८	८	70710CI-PL28	सुधारिएको कुलो	१३०	०	०	३०	०	०	१६०	६५५	६५०	साउनेकोट, बडौनी, विष्टगाड	धान गहु तरकारी	२०८० देखि ०८१	गाउँपालिका	२०७९।८।१५
२९	कालिखोला बगर सिचाई कुलो	२९	७	70710CI-PL29	सुधारिएको कुलो	५५	०	०	३०	०	०	८५	३९९	५००	जुकान खेत	धान गहु तरकारी	२०८० देखि ०८१	गाउँपालिका	२०७९।८।१५
३०	मल्लापालत कुलो सिचाई योजना	३०	३	70710CI-PL30	सुधारिएको कुलो	४०	०	०	४०	०	०	८०	४४०	४५०	पालत मल्ला पालत हरकुल	धान गहु तरकारी	२०८० देखि ०८१	गाउँपालिका	२०७९।८।१५
३१	तुलुधारा देखि आमरुख सिचाई कुलो योजना	३१	१	70710CI-PL31	सुधारिएको कुलो	३४	०	०	१६	०	०	५०	२८५	४००	गारखेत	धान गहु तरकारी	२०८० देखि ०८१	गाउँपालिका	२०७९।८।१५
३२	ब्युराखेत कुलो सिचाई योजना	३२	२	70710CI-PL32	सुधारिएको कुलो	३०	०	०	२०	०	०	५०	२३२	३९०	ब्युराखेत लामामेला लामागाडा	धान गहु तरकारी	२०८० देखि ०८१	गाउँपालिका	२०७९।८।१५
३३	बडाखोला खुपु विने सिचाई कुलो योजना	३३	३	70710CI-PL33	सुधारिएको कुलो	९०	१०	०	५०	०	०	१५०	१०४५	१००	तानिकोट खुपु देउदाल विने पाथारा सुगारचाले	धान गहु तरकारी	२०८० देखि ०८१	गाउँपालिका	२०७९।८।१५
३४	सिउला कुलो सिचाई योजना	३४	२	70710CI-PL34	सुधारिएको कुलो	१०५	०	०	१५	०	०	१२०	६६५	३८०	जाङ्कसा त्रिउला	धान	२०८० देखि ०८१	गाउँपालिका	२०७९।८।१५
३५	दहखाल सिचाई योजना	३५	७	70710CI-PL35	सुधारिएको कुलो	७०	०	०	३०	०	०	१००	५१४	१०००	सारखेत खालिगाडा सुनपिपल ढुङ्गागाडा	धान, गहु तरकारी खेती आदि	२०८० देखि ०८१	गाउँपालिका	२०७९।८।१५
३६	नाडाखोला बैस सिद्धाई सिचाई कुलो योजना	३६	५	70710CI-PL36	सुधारिएको कुलो	५६	०	०	३०	०	०	८६	४३०	१३००	नाडाखोला बैस सिद्धाई	धान	२०८० देखि ०८१	गाउँपालिका	२०७९।८।१५
३७	सुनगेरा सिचाई कुलो योजना	३७	१	70710CI-PL37	सुधारिएको कुलो	४२	०	०	१३	०	०	५५	३५७	४००	सुनगेरा वाबियाचौर	धान	२०८० देखि ०८१	गाउँपालिका	२०७९।८।१५
३८	गाउखेत सिचाई योजना	३८	८	70710CI-PL38	सुधारिएको कुलो	७०	०	०	०	०	०	७०	३५०	६४०	नउलगाउ, विष्टगाड, तिखाडुगा कोमदीगाउँ	धान, गहु तरकारी खेती आदि	२०८० देखि ०८१	गाउँपालिका	२०७९।८।१५
३९	टुनिखोला सिचाई योजना	३९	४	70710CI-PL39	सुधारिएको कुलो	२५	०	०	६	०	०	३१	१८७	४२०	टुनिखोला	धान	२०८० देखि ०८१	गाउँपालिका	२०७९।८।१५
४०	समुद्रबगर सिचाई योजना	४०	६	70710CI-PL40	सुधारिएको कुलो	१२	०	०	६	०	०	१८	७०	२५०	समुद्रबगर	धान, गहु तरकारी खेती आदि	२०८० देखि ०८१	गाउँपालिका	२०७९।८।१५

४१	कपाडी खोला सिचाइ योजना	४१	६	70710CI-PL41	सुधारिएको कुलो	७४	०	०	४९	०	०	१२३	११०७	५००	सेउडेखेत,तुल्ला पाखो	धान, गहुँ तरकारी खेती आदि	२०८० देखि ०८१	गाउँपालिका	२०७९।८।१५
४२	रिठाछडा सिचाइ कुलो	४२	८	70710CI-PL42	सुधारिएको कुलो	१२०	०	०	२०	०	०	१४०	६७०	६४०	डाडाघर, सालमैला, साउनाकोट	धान	२०८० देखि ०८१	गाउँपालिका	२०७९।८।१५
४३	ज्यारीमे सिचाइ कुलो योजना	४३	७	70710CI-PL43	सुधारिएको कुलो	७०	०	०	३०	०	०	१००	५६३	१५००	ज्यारीमे खेत	धान	२०८० देखि ०८१	गाउँपालिका	२०७९।८।१५
४४	लोब्रे सिचाइ कुलो योजना	४४	३	70710CI-PL44	सुधारिएको कुलो	५०	०	०	१२	०	०	६२	३४१	२०	लोब्रे	धान	२०८० देखि ०८१	गाउँपालिका	२०७९।८।१५
४५	करेलाखाटा सिचाइ कुलो	४५	४	70710CI-PL45	सुधारिएको कुलो	६०	०	०	२	०	०	६२	२५१	३००	खाटाका खोला	धान	२०८० देखि ०८१	गाउँपालिका	२०७९।८।१५
४६	ढोकारे डाडखेत सिचाइ कुलो योजना	४६	५	70710CI-PL46	सुधारिएको कुलो	२५	०	०	२५	०	०	५०	२३२	१२८०	ढोकारे डाडखेत सिचाइ कुलो योजना	धान	२०८२ देखि २०८४	गाउँपालिका	२०७९।८।१५
४७	गुनगाड खोला देखि दोबाटासिचाइ कुलो योजना	४७	१	70710CI-PL47	सुधारिएको कुलो	२३	०	०	२२	०	०	४५	२४७	१९०	दोबाटा टोल	धान	२०८२ देखि २०८४	गाउँपालिका	२०७९।८।१५
४८	असुणेनि खोला कुलो सिचाइ योजना	४८	२	70710CI-PL48	सुधारिएको कुलो	२५	०	०	५	०	०	३०	१५०	३७०	तादि कडबिड पाल्ता बगड खोला खेत	धान	२०८२ देखि २०८४	गाउँपालिका	२०७९।८।१५
४९	कन्टाखोला सिचाइ कुलो योजना	४९	१	70710CI-PL49	सुधारिएको कुलो	१९	०	०	२	०	०	२१	११९	२००	माझखेत बुढावालुवा कुडिक	धान	२०८२ देखि २०८४	गाउँपालिका	२०७९।८।१५
५०	रुडाखोला बहतडा सिचाइ कुलो योजना	५०	५	70710CI-PL50	सुधारिएको कुलो	३८	२	०	३३	०	०	७३	३६५	१२००	रुडाखोला बहतडा	धान, गहुँ	२०८२ देखि २०८४	गाउँपालिका	२०७९।८।१५
५१	घट्टेगाड सिचाइ कुलो योजना	५१	७	70710CI-PL51	सुधारिएको कुलो	४०	०	०	२०	०	०	६०	३००	१६००	धम्केलि पिपलोट	तरकारी	२०८२ देखि २०८४	गाउँपालिका	२०७९।८।१५
५२	सिमलखोला सिचाइ योजना	५२	८	70710CI-PL52	सुधारिएको कुलो	०	०	०	६०	०	०	६०	३००	६४०	ठाटीखाद, लस्करीडाडा, मेरुडाडा	तरकारी, गहुँ	२०८२ देखि २०८४	गाउँपालिका	२०७९।८।१५
५३	बदबदे सिचाइ कुलो योजना	५३	३	70710CI-PL53	सुधारिएको कुलो	३४	०	०	१६	०	०	५०	२८५	२०	बदबदे	तरकारी, गहुँ	२०८२ देखि २०८४	गाउँपालिका	२०७९।८।१५
५४	पाण्डरी खोला सिचाइ कुलो योजना	५४	१	70710CI-PL54	सुधारिएको कुलो	२४	०	०	१६	०	०	४०	२२०	१७५	सालेसैन	तरकारी, गहुँ	२०८२ देखि २०८४	गाउँपालिका	२०७९।८।१५
५५	पानीमुल सिचाइ कुलो	५५	४	70710CI-PL55	सुधारिएको कुलो	४०	०	०	०	०	०	४०	२०९	२८०	सिमरुख	तरकारी	२०८२ देखि २०८४	गाउँपालिका	२०७९।८।१५
५६	गुट्टे रावल सिचाइ कुलो योजना	५६	१	70710CI-PL56	सुधारिएको कुलो	१७	०	०	८	०	०	२५	१७५	१८०	रावल टोल	तरकारी	२०८२ देखि २०८४	गाउँपालिका	२०७९।८।१५
५७	सिरुवान सिचाइ योजना	५७	६	70710CI-PL57	सुधारिएको कुलो	६	०	०	६	०	०	१२	४५	१८०	सिरुवान	गहुँ,तरकारी	२०८२ देखि २०८४	गाउँपालिका	२०७९।८।१५
५८	बड्डीगाड पटकानी सिचाइ योजना	५८	८	70710CI-PL58	सुधारिएको कुलो	१४०	०	०	०	०	०	१४०	६४०	६००	गल्लैन, डाडामुनि	धान	२०८२ देखि २०८४	गाउँपालिका	२०७९।८।१५
५९	वेतानिखोला नौलाघर गाँउखेत सिचाइ कुलो योजना	५९	५	70710CI-PL59	सुधारिएको कुलो	४५	०	०	३३	०	०	७८	३९०	१२००	वेतानिखोला नौलाघर गाँउखेत	तरकारी	२०८२ देखि २०८४	गाउँपालिका	२०७९।८।१५
६०	चाकपाडे सिचाइ कुलो योजना	६०	३	70710CI-PL60	सुधारिएको कुलो	३९	०	०	२६	०	०	६५	३९०	१६	चाकपाडे	तरकारी	२०८२ देखि २०८४	गाउँपालिका	२०७९।८।१५
६१	कालिखेला जुकाने ढुङ्गा सिचाइ कुलो	६१	७	70710CI-PL61	सुधारिएको कुलो	४०	०	०	२५	०	०	६५	२६५	१४००	जुकान ढुङ्गागाड	तरकारी	२०८२ देखि २०८४	गाउँपालिका	२०७९।८।१५
६२	तुलथारा सिचाइ कुलो योजना	६२	१	70710CI-PL62	सुधारिएको कुलो	७	०	०	१३	०	०	२०	१११	१६०	गारखेत	तरकारी	२०८२ देखि २०८४	गाउँपालिका	२०७९।८।१५
६३	रोडाखोला चौपाते ताल सिचाइ कुलो	६३	४	70710CI-PL63	सुधारिएको कुलो	३०	०	०	०	०	०	३०	११३	२५०	चौपाते	धान, गहुँ, तरकारी	२०८२ देखि २०८४	गाउँपालिका	२०७९।८।१५
६४	बुढाखोला सिचाइ योजना	६४	६	70710CI-PL64	सुधारिएको कुलो	१४	०	०	०	०	०	१४	७८	२७०	काफल पानी	गहुँ, तरकारी	२०८२ देखि २०८४	गाउँपालिका	२०७९।८।१५
६५	काफलपानी सिचाइ योजना	६५	६	70710CI-PL65	सुधारिएको कुलो	१५०	०	०	१७०	०	०	३२०	१३६९	१८००	कवलतोली, कोटवाडा, बाडेपानी आमनौरा, पेलेखेत घामीघर	गहुँ, तरकारी	२०८२ देखि २०८४	गाउँपालिका	२०७९।८।१५
६६	डोब्री राजिगाड सिचाइ कुलो	६६	४	70710CI-PL66	सुधारिएको कुलो	११२	०	०	३५	०	०	१४७	७८९	२४०	राजिगाड चिसाथाड डोब्री गाउखेत	तरकारी	२०८२ देखि २०८४	गाउँपालिका	२०७९।८।१५
६७	बड्डीगाड सिचाइ योजना	६७	८	70710CI-PL67	सुधारिएको कुलो	१०९	०	०	१५	०	०	१२४	५७८	६००	देउतला, पोखरा	तरकारी	२०८२ देखि २०८४	गाउँपालिका	२०७९।८।१५
६८	सिद्धेपानी सचाइ योजना	६८	७	70710CI-PL68	सुधारिएको कुलो	५०	०	०	२०	०	०	७०	३५१	७००	सल्यागाडा बाच्चीमैला गाइभा	गहुँ तरकारी	२०८२ देखि २०८४	गाउँपालिका	२०७९।८।१५
६९	कुमखोला दह सिचाइ कुलो योजना	६९	५	70710CI-PL69	सुधारिएको कुलो	४३	०	०	१३	०	०	५६	२८०	११७०	कुमखोला दह	तरकारी	२०८२ देखि २०८४	गाउँपालिका	२०७९।८।१५
७०	नागाड सिचाइ कुलो योजना	७०	१	70710CI-PL70	सुधारिएको कुलो	१६	०	०	६	०	०	२२	१५२	१६०	नागाडे टोल	तरकारी	२०८२ देखि २०८४	गाउँपालिका	२०७९।८।१५
७१	केवगाड सिचाइ कुलो	७१	४	70710CI-PL71	सुधारिएको कुलो	६५	०	०	५	०	०	७०	२६०७	२४०	जंगलघाट	मकै, तरकारी गहुँ	२०८२ देखि २०८४	गाउँपालिका	२०७९।८।१५
७२	पानीमुल अल्वाउड सिचाइ योजना	७२	७	70710CI-PL72	सुधारिएको कुलो	१३०	०	०	२०	०	०	१५०	७६५	२५००	अल्चोड बिष्टगाँउ	तरकारी	२०८२ देखि २०८४	गाउँपालिका	२०७९।८।१५
७३	पिपलरुख सिचाइ योजना	७३	८	70710CI-PL73	सुधारिएको कुलो	१००	०	०	२०	०	०	१२०	५२३	६००	पलचौर, गैरीगाडा, गैलड	तरकारी	२०८२ देखि २०८४	गाउँपालिका	२०७९।८।१५
७४	छिचाङ्गा सेलेखेत सिचाइ कुलो योजना	७४	५	70710CI-PL74	सुधारिएको कुलो	५	०	०	२०	०	०	२५	१३८	११६०	छिचाङ्गा सेलेखेत	तरकारी	२०८२ देखि २०८४	गाउँपालिका	२०७९।८।१५
७५	कुन्टाखोला वाबियाचौर सिचाइ कुलो योजना	७५	१	70710CI-PL75	सुधारिएको कुलो	१०	०	०	३	०	०	१३	९३	१२०	बाबियाचौर	धान, गहुँ तरकारी खेती आदि	२०८२ देखि २०८४	गाउँपालिका	२०७९।८।१५
७६	कुकुडेखोला सिचाइ योजना	७६	७	70710CI-PL76	सुधारिएको कुलो	१५०	०	०	३०	०	०	१८०	८४०	१८००	गैरगाडा बरालेगाँउ कल्यागाँउ	धान, गहुँ तरकारी खेती आदि	२०८२ देखि २०८४	गाउँपालिका	२०७९।८।१५
७७	भण्डारखोला इटखम सिचाइ कुलो योजना	७७	५	70710CI-PL77	सुधारिएको कुलो	४०	०	०	२३	०	०	६३	३१५	११५५	भण्डारखोला इटखम	धान, गहुँ तरकारी खेती आदि	२०८२ देखि २०८४	गाउँपालिका	२०७९।८।१५
७८	तालखेत सिचाइ कुलो	७८	४	70710CI-PL78	सुधारिएको कुलो	६५	०	०	०	०	०	६५	२९८	२३५	तालखेत	धान, गहुँ तरकारी खेती आदि	२०८२ देखि २०८४	गाउँपालिका	२०७९।८।१५
७९	खोपोतोला सिचाइ योजना	७९	८	70710CI-PL79	सुधारिएको कुलो	४०	०	०	०	०	०	४०	२००	५५०	गैरगाडा वाव	धान, गहुँ तरकारी खेती आदि	२०८२ देखि २०८४	गाउँपालिका	२०७९।८।१५
८०	गौडाढाण तल्ला ज्यामितडा सिचा कुलो योजना	८०	१	70710CI-PL80	सुधारिएको कुलो	५४	३	०	२३	०	०	८०	४१६	१२५	ओवल खोला	धान, गहुँ तरकारी खेती आदि	२०८२ देखि २०८४	गाउँपालिका	२०७९।८।१५
८१	माथिल्लो काण्डा सिचाइ कुलो योजना	८१	५	70710CI-PL81	सुधारिएको कुलो	४३	०	०	२४	०	०	६७	३३५	११४५	माथिल्लो काण्डा	धान, गहुँ तरकारी खेती आदि	२०८२ देखि २०८४	गाउँपालिका	२०७९।८।१५
८२	राटखेत सिचाइ योजना	८२	८	70710CI-PL82	सुधारिएको कुलो	७०	०	०	४	०	०	७४	३५०	५४०	गल्लैन, नाउलेगाड	धान, गहुँ तरकारी खेती आदि	२०८२ देखि २०८४	गाउँपालिका	२०७९।८।१५
८३	बसान मट्टरा माडुगडा सिचाइ योजना	८२	७	70710CI-PL83	सुधारिएको कुलो	३५	०	०	३	०	०	३८	१९३	४००	गतेगडा जारीमेखोला खुरा खेत	धान, गहुँ तरकारी खेती आदि	२०८२ देखि २०८४	गाउँपालिका	२०७९।८।१५
८४	चापी सिचाइ कुलो	८४	४	70710CI-PL84	सुधारिएको कुलो	२५	०	०	०	०	०	२५	१६७	२३०	चापी	धान, गहुँ तरकारी खेती आदि	२०८२ देखि २०८४	गाउँपालिका	२०७९।८।१५

८५	बाङ्गि तल्लो सिचाई कुलो योजना	८५	५	70710CI-PL85	सुधारिएको कुलो	६७	०	०	३४	०	०	१०१	५०६	११३०	बाङ्गि तल्लो	धान, गहु तरकारी खेती आदि	२०८२ देखि २०८४	गाउँपालिका	२०७९।८।१५
८६	घट्टेगाड सिचाई योजना	८६	८	70710CI-PL86	सुधारिएको कुलो	५०	०	०	२०	०	०	७०	३३५	५००	सान्नेबगर	धान, गहु तरकारी खेती आदि	२०८२ देखि २०८४	गाउँपालिका	२०७९।८।१५
८७	वारी गुट्टु सिचाई कुलो योजना	८७	१	70710CI-PL87	सुधारिएको कुलो	२८	०	०	१२	०	०	४०	२६४	१००	ठाडा बियार मुन्टाकुरा लमाँउ	धान, गहु तरकारी खेती आदि	२०८२ देखि २०८४	गाउँपालिका	२०७९।८।१५
८८	दरियानाथ सिचाई कुलो	८८	७	70710CI-PL88	सुधारिएको कुलो	३५	०	०	५	०	०	४०	२००	५००	कोइराला खोत बाझाखोत	धान, गहु तरकारी खेती आदि	२०८२ देखि २०८४	गाउँपालिका	२०७९।८।१५
८९	पल्लावन सिचाई योजना	८९	४	70710CI-PL89	सुधारिएको कुलो	२५	०	०	८	०	०	३३	११८	२३०	पल्लावन	धान, गहु तरकारी खेती आदि	२०८२ देखि २०८४	गाउँपालिका	२०७९।८।१५
९०	कालीखोला सिचाई योजना	९०	८	70710CI-PL90	सुधारिएको कुलो	३६	७	०	४	०	०	४७	३५९	४००	पुनेपाटा	धान, गहु तरकारी खेती आदि	२०८२ देखि २०८४	गाउँपालिका	२०७९।८।१५
९१	बाउगडे गाँउखोत सिचाई कुलो योजना	९१	७	70710CI-PL91	सुधारिएको कुलो	५०	०	०	०	०	०	५०	२८१	१०००	बैसरुख केलझल बिच खोत टाकुरे चिउखोत	धान, गहु तरकारी खेती आदि	२०८२ देखि २०८४	गाउँपालिका	२०७९।८।१५
९२	तल्लो काण्डा सिचाई कुलो योजना	९२	५	70710CI-PL92	सुधारिएको कुलो	२३	०	०	१०	०	०	३३	१६५	१०२०	तल्लो काण्डा	धान, गहु तरकारी खेती आदि	२०८२ देखि २०८४	गाउँपालिका	२०७९।८।१५
९३	कल्याण बुढावालुवा सिचाई कुलो योजना	९३	१	70710CI-PL93	सुधारिएको कुलो	२३	०	०	७	०	०	३०	२१०	१३०	बुढावालुवा	धान, गहु तरकारी खेती आदि	२०८२ देखि २०८४	गाउँपालिका	२०७९।८।१५
९४	खाटाखोला बगर सिचाई योजना	९४	४	70710CI-PL94	सुधारिएको कुलो	३	०	०	०	०	०	३	७	२२०	बगर	धान, गहु तरकारी खेती आदि	२०८२ देखि २०८४	गाउँपालिका	२०७९।८।१५
९५	गुनेआम माथिल्लो पिपलतडा सिचाई कुलो योजना	९५	५	70710CI-PL95	सुधारिएको कुलो	४५	०	०	२३	०	०	६८	३४०	१०९०	गुनेआम माथिल्लो पिपलतडा	धान, गहु तरकारी खेती आदि	२०८२ देखि २०८४	गाउँपालिका	२०७९।८।१५
९६	खेतधारा सिचाई कुलो	९६	८	70710CI-PL96	सुधारिएको कुलो	२०	०	०	३०	०	०	५०	२६०	४००	दलितटोल, गल्सेन,	धान, गहु तरकारी खेती आदि	२०८२ देखि २०८४	गाउँपालिका	२०७९।८।१५
९७	बासपानि नैने सिचाई कुलो योजना	९७	१	70710CI-PL97	सुधारिएको कुलो	२०	०	०	१५	०	०	३५	२०७	१४०	बासपानि नैने टोल	धान, गहु तरकारी खेती आदि	२०८२ देखि २०८४	गाउँपालिका	२०७९।८।१५
९८	धाइडा सिचाई कुलो	९८	७	70710CI-PL98	सुधारिएको कुलो	३५	०	०	१	०	०	३६	१८६	५००	दहखाल धाडे डडडेड	धान, गहु तरकारी खेती आदि	२०८२ देखि २०८४	गाउँपालिका	२०७९।८।१५
९९	कटुन कलाम कल्याण सिचाई योजना	९९	७	70710CI-PL99	सुधारिएको कुलो	२००	०	०	०	०	०	२००	८९४	३०००	कटुन कलाम	धान, गहु तरकारी खेती आदि	२०८२ देखि २०८४	गाउँपालिका	२०७९।८।१५
१००	खानिखोला ज्यारिमे सिचाई कुलो योजना	१००	५	70710CI-PL100	सुधारिएको कुलो	३४	०	०	३२	०	०	६६	३३०	९८०	खानिखोला ज्यारिमे	धान, गहु तरकारी खेती आदि	२०८२ देखि २०८४	गाउँपालिका	२०७९।८।१५
१०१	खर्सुख सिचाई कुलो योजना	१०१	१	70710CI-PL101	सुधारिएको कुलो	१५	०	०	५	०	०	२०	१३२	१४५	कडुकि	धान, गहु तरकारी खेती आदि	२०८५ देखि २०८६	गाउँपालिका	२०७९।८।१५
१०२	खलटाकुरा कुलो सिचाई योजना	१०२	१	70710CI-PL102	सुधारिएको कुलो	३७	०	०	२३	०	०	६०	३६०	१६०	खलटाकुरा दम्का हडागाँउ चाखा	धान, गहु तरकारी खेती आदि	२०८५ देखि २०८६	गाउँपालिका	२०७९।८।१५
१०३	केलाडि गडा तुलासेनि सिचाई कुलो योजना	१०३	५	70710CI-PL103	सुधारिएको कुलो	४५	०	०	२३	०	०	६८	३४०	८००	केलाडि गडा तुलासेनि	धान, गहु तरकारी खेती आदि	२०८५ देखि २०८६	गाउँपालिका	२०७९।८।१५
१०४	बाङ्गि मल्लो सिचाई कुलो योजना	१०४	५	70710CI-PL104	सुधारिएको कुलो	४५	०	०	६	०	०	५१	२५५	६४०	बाङ्गि मल्लो	धान, गहु तरकारी खेती आदि	२०८५ देखि २०८६	गाउँपालिका	२०७९।८।१५
१०५	गोलाधारा काडाचौर सिचाई कुलो योजना	१०५	५	70710CI-PL105	सुधारिएको कुलो	४६	०	०	१२	०	०	५८	२९०	६३०	गोलाधारा काडाचौर	धान, गहु तरकारी खेती आदि	२०८५ देखि २०८६	गाउँपालिका	२०७९।८।१५
१०६	वाहतडा पिपलतडा सिचाई कुलो योजना	१०६	५	70710CI-PL106	सुधारिएको कुलो	४७	०	०	८	०	०	५५	२७५	६१०	वाहतडा पिपलतडा	धान, गहु तरकारी खेती आदि	२०८५ देखि २०८६	गाउँपालिका	२०७९।८।१५
१०७	बासकुण्टा माथिल्लो खाडि सिचाई कुलो योजना	१०७	५	70710CI-PL107	सुधारिएको कुलो	३५	०	०	११	०	०	४६	२३०	७६०	बासकुण्टा माथिल्लो खाडि	धान, गहु तरकारी खेती आदि	२०८५ देखि २०८६	गाउँपालिका	२०७९।८।१५
१०८	अधिकारी मारे सेटे सिचाई कुलो	१०८	७	70710CI-PL108	सुधारिएको कुलो	३५	०	०	०	०	०	३५	१८७	१५००	गाँउ खोत चउरुख टमुरेगाउ सिमखेत	धान, गहु तरकारी खेती आदि	२०८५ देखि २०८६	गाउँपालिका	२०७९।८।१५
१०९	गोब्रेथाई गडुल्लेपानि सिचाई कुलो योजना	१०९	५	70710CI-PL109	सुधारिएको कुलो	२१	०	०	११	०	०	३२	१६५	५००	गोब्रेथाई गडुल्लेपानि	धान, गहु तरकारी खेती आदि	२०८५ देखि २०८६	गाउँपालिका	२०७९।८।१५
११०	गुनगाड खोला सिचाई कुलो योजना	११०	१	70710CI-PL110	सुधारिएको कुलो	१४	०	०	६	०	०	२०	१४९	१४०	ज्यामितडा	धान, गहु तरकारी खेती आदि	२०८५ देखि २०८६	गाउँपालिका	२०७९।८।१५
१११	बाबियाँचौर कुलो सिचाई योजना	१११	१	70710CI-PL111	सुधारिएको कुलो	१५	०	०	२	०	०	१७	९७	१३०	बाबियाँचौर	धान, गहु तरकारी खेती आदि	२०८५ देखि २०८६	गाउँपालिका	२०७९।८।१५

११२	गुट्ट हाटे सिचाई कुलो योजना	११२	१	70710CI-PL112	सुधारिएको कुलो	१०	०	०	५	०	०	१५	१२०	१००	चाखा	धान, गहु तरकारी खेती आदि	२०८५ देखि २०८६	गाउँपालिका	२०७९।८।१५
११३	सेलाने कोलिमरा सिचाई कुलो योजना	११३	५	70710CI-PL113	सुधारिएको कुलो	८८	०	०	६५	०	०	१५३	७६५	१५०	कोलिमरा	धान, गहु तरकारी खेती आदि	२०८५ देखि २०८६	गाउँपालिका	२०७९।८।१५
११४	सेलानने मजाउ सिचाई कुलो योजना	११४	५	70710CI-PL114	सुधारिएको कुलो	८५	०	०	४८	०	०	१३३	६६५	१२०	सेलानने मजाउ	धान, गहु तरकारी खेती आदि	२०८५ देखि २०८६	गाउँपालिका	२०७९।८।१५
११५	भौनखोला नाडा सिचाई कुलो योजना	११५	५	70710CI-PL115	सुधारिएको कुलो	४५	०	०	२२	०	०	६७	३३५	४५०	भौनखोला नाडा	धान, गहु तरकारी खेती आदि	२०८५ देखि २०८६	गाउँपालिका	२०७९।८।१५
११६	राजिथान सिउडिखेत सिचाई कुलो योजना	११६	५	70710CI-PL116	सुधारिएको कुलो	४०	०	०	२०	०	०	६०	३३०	४००	राजिथान सिउडिखेत सिचाई कुलो योजना	धान, गहु तरकारी खेती आदि	२०८५ देखि २०८६	गाउँपालिका	२०७९।८।१५
११७	घट्टेखोला सिचाई कुलो योजना	११७	५	70710CI-PL117	सुधारिएको कुलो	३४	०	०	२३	०	०	५७	२८५	४३०	घट्टेखोला सिचाई	धान, गहु तरकारी खेती आदि	२०८५ देखि २०८६	गाउँपालिका	२०७९।८।१५
११८	भण्डारखोला पारी छिचाङ्गा सिचाई कुलो योजना	११८	५	70710CI-PL118	सुधारिएको कुलो	३४	०	०	२२	०	०	५६	२८०	४२०	भण्डारखोला पारी छिचाङ्गा	धान, गहु तरकारी खेती आदि	२०८५ देखि २०८६	गाउँपालिका	२०७९।८।१५
११९	दम्का लेखाघर कार्की कुलो सिचाई योजना	११९	१	70710CI-PL119	सुधारिएको कुलो	२५	०	०	२५	०	०	५०	२७८	१४०	दम्का टोल	धान, गहु तरकारी खेती आदि	२०८५ देखि २०८६	गाउँपालिका	२०७९।८।१५
१२०	दोसानि ओखलढुङ्गा सिचाई कुलो योजना	१२०	५	70710CI-PL120	सुधारिएको कुलो	४५	०	०	१०	०	०	५५	२७५	५००	दोसानि ओखलढुङ्गा	धान, गहु तरकारी खेती आदि	२०८५ देखि २०८६	गाउँपालिका	२०७९।८।१५
१२१	भण्डार सिचाई कुलो योजना	१२१	५	70710CI-PL121	सुधारिएको कुलो	३५	०	०	१२	०	०	४७	२३५	४१०	भण्डार	धान, गहु तरकारी खेती आदि	२०८५ देखि २०८६	गाउँपालिका	२०७९।८।१५
१२२	लुहारा कुलो सिचाई योजना	१२२	१	70710CI-PL122	सुधारिएको कुलो	१५	०	०	४०	०	०	५५	२३०	१२०	दम्का टोल	धान, गहु तरकारी खेती आदि	२०८५ देखि २०८६	गाउँपालिका	२०७९।८।१५
१२३	आमरुख वालुवा कोलिमरा सिचाई कुलो योजना	१२३	५	70710CI-PL123	सुधारिएको कुलो	३४	०	०	११	०	०	४५	२३०	४५०	आमरुख वालुवा कोलिमरा	धान, गहु तरकारी खेती आदि	२०८५ देखि २०८६	गाउँपालिका	२०७९।८।१५
१२४	राजिकोथान तल्लो पिपलतडा सिचाई कुलो योजना	१२३	५	70710CI-PL124	सुधारिएको कुलो	३०	०	०	२०	०	०	५०	२२७	३५०	पिपलतडा	धान, गहु तरकारी खेती आदि	२०८५ देखि २०८६	गाउँपालिका	२०७९।८।१५
१२५	रीजिकुण्टा पुनेपातल सिचाई कुलो योजना	१२५	५	70710CI-PL125	सुधारिएको कुलो	२३	०	०	२१	०	०	४४	२२०	५०	रीजिकुण्टा पुनेपातल	धान, गहु तरकारी खेती आदि	२०८५ देखि २०८६	गाउँपालिका	२०७९।८।१५
१२६	बढिकुना गैरा सिचाई कुलो	१२६	१	70710CI-PL126	सुधारिएको कुलो	१४	०	०	१६	०	०	३०	१५०	१३०	सिम्ला गैरा	धान, गहु तरकारी खेती आदि	२०८५ देखि २०८६	गाउँपालिका	२०७९।८।१५
<b>जम्मा</b>						<b>७१५६</b>	<b>९२</b>	<b>०</b>	<b>२९५२</b>	<b>०</b>	<b>०</b>	<b>१०२००</b>	<b>५३११७</b>	<b>८२२७६</b>					

स्थानीय तहको नाम: तुर्माखाद गाउँपालिका कोड नं.: ७०७१०  
जिल्ला: अछाम  
प्रदेश: सुदूरपश्चिम  
जलाधारक्षेत्रको नाम: मध्य कर्णाली

**अनुसूची-८: तर्जुमा गरिएका सिचाई योजनाहरूको विवरण**

**TA-11: तर्जुमा गरिएका कुलो सिचाई योजनाहरूको विस्तृत विवरण फारम**

क्र.स.	योजनाको नाम	प्राथमिकता नं.	वडा नं.	योजनाको कोड नं.	योजनाको प्रकृती	स्रोतको विवरण			डिजायन तथ्याङ्क						योजनाको प्रस्तावित संरचनाहरू तथा लागत सम्बन्धित विवरण				योजना कार्यान्वयन गर्ने निकाय			
						नाम	स्रोतको प्रकार	स्रोतको कोड नं.	स्रोतको भौगोलिक अवस्थिति (GPS)			उपलब्ध हेड (मि.)	सुरक्षित बहाव (लि./से.)	सिचाईको लागि आवश्यक पानीको मात्रा (लि./से.)	योजनाको लागि उपलब्ध बहाव (लि./से.)	सातका प्रयाग अन्त्यर्त भएको छ/छैन	संरचनाको नाम र ढाँचा			अनुमानित लागत रु '०००	प्रति ढाँचा लागत रु '०००	
									X	Y	Z						नाम	ढाँचा				संख्या
१	सेलावगर दहा सिचाई योजना	१	६	70710CI-PL01	नयाँ	दाहा	खोला	70710SSA06SS15	२८.९८९१	८१.४०१७	७२४.९०	०	०	०	०	इन्टेक/हेड वर्क	वटा	१	२०००	१	गाउँपालिका	
															मुख्य नहर	वटा	१					
															शाखा नहर	वटा	०					
															डिसिस्टिड बेसिन	वटा	१					
															अन्य	वटा	०					
२	कुन्टेखोला सिचाई योजना	२	७	70710CI-PL02	नयाँ	कुन्टा	खोला	70710SSA02SS05	२८.८००४	८१.५५१०	४२५.३०	०	०	०	इन्टेक/हेड वर्क	वटा	१	१८००	१	गाउँपालिका		
															मुख्य नहर	वटा	१					
															शाखा नहर	वटा	०					
															डिसिस्टिड बेसिन	वटा	१					
															अन्य	वटा	२					
३	रुडाखोला कुसखेत सिचाई योजना	३	५	70710CI-PL03	नयाँ	रुडाखोला	खोला	70710SSA03SS105	०.००००	०.००००	०.००	०	०	०	इन्टेक/हेड वर्क	वटा	१	१४००	१	गाउँपालिका		
															मुख्य नहर	वटा	१					
															शाखा नहर	वटा	०					
															डिसिस्टिड बेसिन	वटा	१					
															अन्य	वटा	२					
४	जामारवा सिचाई योजना	४	४	70710CI-PL04	नयाँ	जामारवा	खोला	70710SSA04SS15	२८.९५१४	८१.३८२३	९२४.६५	०	०	०	इन्टेक/हेड वर्क	वटा	१	१३५०	२	गाउँपालिका		
															मुख्य नहर	वटा	१					
															शाखा नहर	वटा	०					
															डिसिस्टिड बेसिन	वटा	१					
															अन्य	वटा	०					
५	कुन्टेखोला सिचाई योजना	५	८	70710CI-PL05	नयाँ	कुन्टा खोला	खोला	70710SSA08SS125	२८.९८७८	८१.३७०३	९७१.१०	०	०	०	इन्टेक/हेड वर्क	वटा	१	१२००	२	गाउँपालिका		
															मुख्य नहर	वटा	१					
															शाखा नहर	वटा	०					
															डिसिस्टिड बेसिन	वटा	१					
															अन्य	वटा	२					
६	झारकुलो सिचाई योजना	६	१	70710CI-PL06	नयाँ	झारखोला	खोला	70710SSA01SS142	२८.८०११	८१.५५१६	५९४.३३	०	०	०	इन्टेक/हेड वर्क	वटा	१	९००	२	गाउँपालिका		
															मुख्य नहर	वटा	१					
															शाखा नहर	वटा	०					
															डिसिस्टिड बेसिन	वटा	१					
															अन्य	वटा	२					
७	साल्लडा स्रोत सिचाई योजना	७	२	70710CI-PL07	नयाँ	सोता खोला	खोला	70710SSA02SS142	२८.८५९८	८१.५०५१	१२८२.७०	०	०	०	इन्टेक/हेड वर्क	वटा	१	१०४०	२	गाउँपालिका		
															मुख्य नहर	वटा	१					
															शाखा नहर	वटा	०					
															डिसिस्टिड बेसिन	वटा	१					
															अन्य	वटा	०					
८	असारा कर्णाली सेलार लिपट सिचाई योजना	८	३	70710CI-PL08	नयाँ	कर्णाली	खोला	70710SSA03SS42	२८.९४५५	८१.४३८०	७१३.६०	०	०	०	इन्टेक/हेड वर्क	वटा	१	१०५०	३	गाउँपालिका		
															मुख्य नहर	वटा	१					
															शाखा नहर	वटा	०					
															डिसिस्टिड बेसिन	वटा	१					
															अन्य	वटा	२					





१८	खटाखोला सिचाई योजना	१८	७	70710CI-PL18	नयी	काली खोला	खोला	0	२८.९९८०	८१.३५५२	११४३.६०	०	०	०	०	०	शाखा नहर	वटा	०	१५००	१	गाउँपालिका
																	डिसिस्टिड बेसिन	वटा	१			
																	अन्य	वटा	०			
१९	खटाखोला सिचाई योजना	१९	४	70710CI-PL19	नयी	खजटा खोला	खोला	0	२८.९२५८	८१.३८१३	८३९.२०	०	०	०	०	०	ईन्टेक/हेड वर्क	वटा	१	७५०	१	गाउँपालिका
																	मुख्य नहर	वटा	१			
																	शाखा नहर	वटा	०			
																	डिसिस्टिड बेसिन	वटा	१			
																	अन्य	वटा	०			
२०	भिडमुनि सिचाई योजना	२०	८	70710CI-PL20	नयी	भिडिमुल	खोला	0	२९.००१६	८१.३७६७	९०१.७८	०	०	०	०	०	ईन्टेक/हेड वर्क	वटा	१	१३६०	२	गाउँपालिका
																	मुख्य नहर	वटा	१			
																	शाखा नहर	वटा	०			
																	डिसिस्टिड बेसिन	वटा	१			
																	अन्य	वटा	०			
२१	तल्लाडा सिचाई योजना	२१	१	70710CI-PL21	नयी	तप्पडा	खोला	70710SSA01SS132	०.००००	०.००००	०.००	०	०	०	०	०	ईन्टेक/हेड वर्क	वटा	१	९००	२	गाउँपालिका
																	मुख्य नहर	वटा	१			
																	शाखा नहर	वटा	०			
																	डिसिस्टिड बेसिन	वटा	१			
																	अन्य	वटा	२			
२२	लामागडा गल्फाथाई सिचाई योजना	२२	२	70710CI-PL22	नयी	लामागडा	खोला	0	०.००००	०.००००	०.००	०	०	०	०	०	ईन्टेक/हेड वर्क	वटा	१	८००	२	गाउँपालिका
																	मुख्य नहर	वटा	१			
																	शाखा नहर	वटा	०			
																	डिसिस्टिड बेसिन	वटा	१			
																	अन्य	वटा	०			
२३	गौनतडा सिचाई योजना	२३	६	70710CI-PL23	नयी	गौनतडा	खोला	0	२८.९८९०	८१.४०५२	७०९.५०	०	०	०	०	०	ईन्टेक/हेड वर्क	वटा	१	७८०	२	गाउँपालिका
																	मुख्य नहर	वटा	१			
																	शाखा नहर	वटा	०			
																	डिसिस्टिड बेसिन	वटा	१			
																	अन्य	वटा	२			
२४	सिम त्रिखुले सिचाई योजना	२४	३	70710CI-PL24	नयी	सिम	खोला	70710SSA03SS59	२८.९६०९	८१.४२७३	७१३.६०	०	०	०	०	०	ईन्टेक/हेड वर्क	वटा	१	६००	३	गाउँपालिका
																	मुख्य नहर	वटा	१			
																	शाखा नहर	वटा	०			
																	डिसिस्टिड बेसिन	वटा	१			
																	अन्य	वटा	०			
२५	लामखेत आमरुख सिचाई योजना	२५	६	70710CI-PL25	नयी	लामखेत	खोला	0	२८.९९२६	८१.३९९३	७२७.७०	०	०	०	०	०	ईन्टेक/हेड वर्क	वटा	१	२१००	२	गाउँपालिका
																	मुख्य नहर	वटा	१			
																	शाखा नहर	वटा	०			
																	डिसिस्टिड बेसिन	वटा	१			
																	अन्य	वटा	२			
२६	छिचाङ्गा बेतानिखोला सिचाई योजना	२६	५	70710CI-PL26	नयी	छिचाङ्गा	खोला	0	०.००००	०.००००	०.००	०	०	०	०	०	ईन्टेक/हेड वर्क	वटा	१	१३३०	१	गाउँपालिका
																	मुख्य नहर	वटा	१			
																	शाखा नहर	वटा	०			
																	डिसिस्टिड बेसिन	वटा	१			
																	अन्य	वटा	०			
२७	ठुलागडा सिचाई योजना	२७	४	70710CI-PL27	मर्मत		खोला	0	२८.९५१४	८१.३८२३	९२४.६५	०	०	०	०	०	ईन्टेक/हेड वर्क	वटा	१	७४०	१	गाउँपालिका
																	मुख्य नहर	वटा	१			
																	शाखा नहर	वटा	०			
																	डिसिस्टिड बेसिन	वटा	१			









६५	कलपानी सिंचाई योजना	६५	६	70710CI-PL65	नयी	कालापानी	खोला	0	०.००००	०.००००	०.००	०	०	०	०	०	०	०	शाखा नहर	वटा	०	१८००	१	गाउँपालिका
																			डिसिस्टिड बेसिन	वटा	१			
																			अन्य	वटा	०			
६६	डोब्री राजीगाड सिंचाई योजना	६६	४	70710CI-PL66	मर्मत	डोब्रीखोला	खोला	0	२८.९२२९	८९.३८००	७७७.९०	०	०	०	०	०	०	०	ईन्टेक/हेड वर्क	वटा	१	७२०	३	गाउँपालिका
																			मुख्य नहर	वटा	१			
																			शाखा नहर	वटा	०			
																			डिसिस्टिड बेसिन	वटा	१			
																			अन्य	वटा	२			
६७	बडीगाड सिंचाई योजना	६७	८	70710CI-PL67	मर्मत	बडीगाड	खोला	0	०.००००	०.००००	०.००	०	०	०	०	०	०	०	ईन्टेक/हेड वर्क	वटा	१	१२००	२	गाउँपालिका
																			मुख्य नहर	वटा	१			
																			शाखा नहर	वटा	०			
																			डिसिस्टिड बेसिन	वटा	१			
																			अन्य	वटा	०			
६८	सिद्धेपानी सिंचाई योजना	६८	७	70710CI-PL68	मर्मत	सिद्धेपानी	खोला	0	२८.९७८४	८९.३५६६	१६९९.५०	०	०	०	०	०	०	०	ईन्टेक/हेड वर्क	वटा	१	१४००	२	गाउँपालिका
																			मुख्य नहर	वटा	१			
																			शाखा नहर	वटा	०			
																			डिसिस्टिड बेसिन	वटा	१			
																			अन्य	वटा	२			
६९	कुमखोला दह सिंचाई योजना	६९	५	70710CI-PL69	नयी	कुमखोला	खोला	0	०.००००	०.००००	०.००	०	०	०	०	०	०	०	ईन्टेक/हेड वर्क	वटा	१	११७०	१	गाउँपालिका
																			मुख्य नहर	वटा	१			
																			शाखा नहर	वटा	०			
																			डिसिस्टिड बेसिन	वटा	१			
																			अन्य	वटा	०			
७०	नागडा सिंचाई कुलो	७०	१	70710CI-PL70	नयी	नागडा	खोला	0	२८.८०१०	८९.५५९६	५८८.९०	०	०	०	०	०	०	०	ईन्टेक/हेड वर्क	वटा	१	४८०	३	गाउँपालिका
																			मुख्य नहर	वटा	१			
																			शाखा नहर	वटा	०			
																			डिसिस्टिड बेसिन	वटा	१			
																			अन्य	वटा	२			
७१	केवगाड सिंचाई योजना	७१	३	70710CI-PL71	मर्मत	केवगाड	खोला	0	२८.९२५७	८९.३८९०	८४२.०५	०	०	०	०	०	०	०	ईन्टेक/हेड वर्क	वटा	१	७२०	३	गाउँपालिका
																			मुख्य नहर	वटा	१			
																			शाखा नहर	वटा	०			
																			डिसिस्टिड बेसिन	वटा	१			
																			अन्य	वटा	०			
७२	पानीमुल अल्चाउड सिंचाई योजना	७२	७	70710CI-PL72	मर्मत	पानीमुल	खोला	0	२८.९८५६	८९.३५६४	१६७९.२०	०	०	०	०	०	०	०	ईन्टेक/हेड वर्क	वटा	१	२०००	१	गाउँपालिका
																			मुख्य नहर	वटा	१			
																			शाखा नहर	वटा	०			
																			डिसिस्टिड बेसिन	वटा	१			
																			अन्य	वटा	२			
७३	पिपलरुख सिंचाई योजना	७३	८	70710CI-PL73	मर्मत	पिपलरुख	खोला	0	०.००००	०.००००	०.००	०	०	०	०	०	०	०	ईन्टेक/हेड वर्क	वटा	१	१२००	२	गाउँपालिका
																			मुख्य नहर	वटा	१			
																			शाखा नहर	वटा	०			
																			डिसिस्टिड बेसिन	वटा	१			
																			अन्य	वटा	०			
७४	छिचाङ्गा सेलेखेत सिंचाई योजना	७४	५	70710CI-PL74	नयी	छिचाङ्गा	खोला	0	०.००००	०.००००	०.००	०	०	०	०	०	०	०	ईन्टेक/हेड वर्क	वटा	१	११६०	१	गाउँपालिका
																			मुख्य नहर	वटा	१			
																			शाखा नहर	वटा	०			
																			डिसिस्टिड बेसिन	वटा	१			









१०३	केलाडि गडा ठुलासैन सिचाई कुलो योजना	१०३	५	70710CI-PL103	नयीं	केलाडी	खोला	0	२८.९२३७	८१.३२६७	५२६.०९	०	०	०	०	०	ईन्टेक/हेड वर्क मुख्य नहर शाखा नहर डिसिटिड बेसिन अन्य	वटा वटा वटा वटा वटा	१ १ ० १ २	८००	१	गाउँपालिका
१०४	बाङ्गी मल्लो सिचाई योजना	१०४	५	70710CI-PL104	नयीं	रुडाखोला	खोला	0	०.००००	०.००००	०.००	०	०	०	०	०	ईन्टेक/हेड वर्क मुख्य नहर शाखा नहर डिसिटिड बेसिन अन्य	वटा वटा वटा वटा वटा	१ १ ० १ ०	६४०	१	गाउँपालिका
१०५	गोलधारा सिचाई योजना	१०५	५	70710CI-PL105	नयीं	गोलधारा	खोला	0	०.००००	०.००००	०.००	०	०	०	०	०	ईन्टेक/हेड वर्क मुख्य नहर शाखा नहर डिसिटिड बेसिन अन्य	वटा वटा वटा वटा वटा	१ १ ० १ २	६३०	१	गाउँपालिका
१०६	वाहातडा पिपलतडा सिचाई योजना	१०६	५	70710CI-PL106	नयीं	वाहातडा	खोला	0	०.००००	०.००००	०.००	०	०	०	०	०	ईन्टेक/हेड वर्क मुख्य नहर शाखा नहर डिसिटिड बेसिन अन्य	वटा वटा वटा वटा वटा	१ १ ० १ ०	६१०	१	गाउँपालिका
१०७	बासकुण्टा माथिल्लो खाडि सिचाई कुलो योजना	१०७	५	70710CI-PL107	नयीं	खाडी	खोला	0	२८.९४३८	८१.३२६५	८४३.८१	०	०	०	०	०	ईन्टेक/हेड वर्क मुख्य नहर शाखा नहर डिसिटिड बेसिन अन्य	वटा वटा वटा वटा वटा	१ १ ० १ ०	७६०	१	गाउँपालिका
१०८	अधिकारी मारे सेट्टे सिचाई योजना	१०८	७	70710CI-PL108	मर्मत	सेट्टे	खोला	0	२८.९७९७	८१.३७०३	१२७०.५०	०	०	०	०	०	ईन्टेक/हेड वर्क मुख्य नहर शाखा नहर डिसिटिड बेसिन अन्य	वटा वटा वटा वटा वटा	१ १ ० १ ०	१५००	१	गाउँपालिका
१०९	गोब्रेथाइ सिचाई योजना	१०९	५	70710CI-PL109	नयीं	गोब्रेथाइ	खोला	0	२८.९४५३	८१.३५२५	२२४३.७०	०	०	०	०	०	ईन्टेक/हेड वर्क मुख्य नहर शाखा नहर डिसिटिड बेसिन अन्य	वटा वटा वटा वटा वटा	१ १ ० १ ०	५००	१	गाउँपालिका
११०	गुनागडा सिचाई योजना	११०	१	70710CI-PL110	नयीं	गुनागडा	खोला	0	२८.७८२८	८१.५५६५	९३५.९०	०	०	०	०	०	ईन्टेक/हेड वर्क मुख्य नहर शाखा नहर डिसिटिड बेसिन अन्य	वटा वटा वटा वटा वटा	१ १ ० १ २	७००	५	गाउँपालिका
१११	बावियाचौर सिचाई योजना	१११	१	70710CI-PL111	नयीं	बाविया	खोला	0	०.००००	०.००००	०.००	०	०	०	०	०	ईन्टेक/हेड वर्क मुख्य नहर शाखा नहर डिसिटिड बेसिन अन्य	वटा वटा वटा वटा वटा	१ १ ० १ ०	६५०	५	गाउँपालिका
																	ईन्टेक/हेड वर्क मुख्य नहर	वटा वटा	१ १			

११२	गुट्टु हाटे सिचाई योजना	११२	१	70710CI-PL112	नयाँ	हाटे	खोला	0	०.००००	०.००००	०.००	०	०	०	०	०	०	०	०	शाखा नहर	वटा	०	५००	५	गाउँपालिका
																				डिसिस्टिड बेसिन	वटा	१			
																				अन्य	वटा	२			
११३	सेलाने ककालीमार सिचाई योजना	११३	५	70710CI-PL113	मर्मत	सेलाने	खोला	0	२८.९२८३	८१.३१८३	४३१.१५	०	०	०	०	०	०	०	०	ईन्टेक/हेड वर्क	वटा	१	७५०	५	गाउँपालिका
																				मुख्य नहर	वटा	१			
																				शाखा नहर	वटा	०			
																				डिसिस्टिड बेसिन	वटा	१			
																				अन्य	वटा	०			
११४	सेलाने माजाउ सिचाई योजना	११४	५	70710CI-PL114	नयाँ	सेलाने	खोला	0	२८.९२७९	८१.३१८१	४१९.७०	०	०	०	०	०	०	०	०	ईन्टेक/हेड वर्क	वटा	१	६००	५	गाउँपालिका
																				मुख्य नहर	वटा	१			
																				शाखा नहर	वटा	०			
																				डिसिस्टिड बेसिन	वटा	१			
																				अन्य	वटा	२			
११५	भौनाखाल सिचाई योजना	११५	५	70710CI-PL115	नयाँ	भौनाखाल	खोला	0	२८.९५३४	८१.३२५९	१२५९.५०	०	०	०	०	०	०	०	०	ईन्टेक/हेड वर्क	वटा	१	२२५०	५	गाउँपालिका
																				मुख्य नहर	वटा	१			
																				शाखा नहर	वटा	०			
																				डिसिस्टिड बेसिन	वटा	१			
																				अन्य	वटा	०			
११६	राजिथान सिचाई योजना	११६	५	70710CI-PL116	नयाँ	राजिथान	खोला	0	२८.९४४७	८१.३२१२	८०३.८५	०	०	०	०	०	०	०	०	ईन्टेक/हेड वर्क	वटा	१	४००	१	गाउँपालिका
																				मुख्य नहर	वटा	१			
																				शाखा नहर	वटा	०			
																				डिसिस्टिड बेसिन	वटा	१			
																				अन्य	वटा	२			
११७	घट्टेगाड सिचाई योजना	११७	५	70710CI-PL117	नयाँ	घट्टेगाड	खोला	0	२८.९९०१	८१.३७१६	९९९.७०	०	०	०	०	०	०	०	०	ईन्टेक/हेड वर्क	वटा	१	४३०	१	गाउँपालिका
																				मुख्य नहर	वटा	१			
																				शाखा नहर	वटा	०			
																				डिसिस्टिड बेसिन	वटा	१			
																				अन्य	वटा	०			
११८	भण्डाखोला पारी छिचाङ्गा सिचाई योजना	११८	५	70710CI-PL118	नयाँ	भण्डार खोला	खोला	0	०.००००	०.००००	०.००	०	०	०	०	०	०	०	०	ईन्टेक/हेड वर्क	वटा	१	४२०	१	गाउँपालिका
																				मुख्य नहर	वटा	१			
																				शाखा नहर	वटा	०			
																				डिसिस्टिड बेसिन	वटा	१			
																				अन्य	वटा	२			
११९	दम्कालोकघर सिचाई योजना	११९	१	70710CI-PL119	नयाँ	दम्कालोकघर	खोला	0	०.००००	०.००००	०.००	०	०	०	०	०	०	०	०	ईन्टेक/हेड वर्क	वटा	१	४२०	३	गाउँपालिका
																				मुख्य नहर	वटा	१			
																				शाखा नहर	वटा	०			
																				डिसिस्टिड बेसिन	वटा	१			
																				अन्य	वटा	०			
१२०	दोसानी ओखलढुङ्गा सिचाई योजना	१२०	५	70710CI-PL120	नयाँ	दोसानी	खोला	0	०.००००	०.००००	०.००	०	०	०	०	०	०	०	०	ईन्टेक/हेड वर्क	वटा	१	१०००	२	गाउँपालिका
																				मुख्य नहर	वटा	१			
																				शाखा नहर	वटा	०			
																				डिसिस्टिड बेसिन	वटा	१			
																				अन्य	वटा	२			
१२१	भण्डार सिचाई योजना	१२१	५	70710CI-PL121	नयाँ	भण्डार खोला	खोला	0	२८.७७७०	८१.५७३९	१०२४.६०	०	०	०	०	०	०	०	०	ईन्टेक/हेड वर्क	वटा	१	८२०	२	गाउँपालिका
																				मुख्य नहर	वटा	१			
																				शाखा नहर	वटा	०			
																				डिसिस्टिड बेसिन	वटा	१			



स्थानीय तहको नाम: तुर्माखाद गाउँपालिका कोड नं.: ७०७१०  
जिल्ला: अछाम  
प्रदेश: सुदूरपश्चिम  
जलाधारक्षेत्रको नाम: मध्य कर्णाली

अनुसूची-८: तर्जुमा गरिएका सिंचाई योजनाहरूको विवरण

TA-12: तर्जुमा गरिएका लघु सिंचाई योजनाहरूको विस्तृत विवरण फारम

क्र.स.	योजनाको नाम	प्राथमिकता नं.	वडा नं.	योजनाको कोड नं.	योजनाको प्रकृती	स्रोतको विवरण			डिजायन तथ्याङ्क					योजनाको प्रस्तावित संरचनाहरू तथा लागत सम्बन्धित विवरण			योजना कार्यान्वयन गर्ने निकाय					
						नाम	स्रोतको प्रकार	स्रोतको कोड नं.	तको भौगोलिक अवस्थिति (GPS)			उपलब्ध हेड (मि.)	सुरक्षित बहाव (लि./से.)	सिंचाईको लागि आवश्यक पानीको माग (लि./से.)	योजनाको लागि उपलब्ध बहाव (लि./से.)	स्रोतको प्रयोग अन्यत्र भएको (छ/हैन)		संरचनाको नाम र ञ्काई			अनुमानित लागत रु '०००	प्रति ञ्काई लागत रु '०००
									X	Y	Z							नाम	ञ्काई	संख्या		
१	पातरखोला सिंचाई योजना	१	३	70710MIT-PL01	मर्मत	पातरखोला	खोला	70710SSA06SS109	०	०	०	०	०	०	०	इन्टेक/हेड वक मुख्य नहर शाखा नहर डिजिटल बासिन अन्य	वटा 1 वटा 1 वटा 0 वटा 1 वटा 1	४५०	५	गाउँपालिका		
२	जालडासने लघु सिंचाई पोखरी	२	१	70710MIT-PL02	मर्मत	जाडासने	मुहान	70710SSA07SS68	०	०	०	०	०	०	०	इन्टेक/हेड वक मुख्य नहर शाखा नहर डिजिटल बासिन अन्य	वटा 1 वटा 1 वटा 0 वटा 1 वटा 1	१६०	२	गाउँपालिका		
३	दह पोखरी सिंचाई योजना	३	१	70710MIT-PL03	नयाँ	दह	मुहान	70710SSA05SS33	०	०	०	०	०	०	०	इन्टेक/हेड वक मुख्य नहर शाखा नहर डिजिटल बासिन अन्य	वटा 1 वटा 1 वटा 0 वटा 2 वटा 2	३५०	५	गाउँपालिका		
४	दुबैरा निर्माण खाका सिंचाई पोखरी	४	१	70710MIT-PL04	नयाँ	दुबैरा	खाक्रा	70710SSA04SS271	०	०	०	०	०	०	०	इन्टेक/हेड वक मुख्य नहर शाखा नहर डिजिटल बासिन अन्य	वटा 1 वटा 1 वटा 0 वटा 1 वटा 1	३००	५	गाउँपालिका		
५	सल्टापुरा पोखरी सिंचाई योजना	५	१	70710MIT-PL05	नयाँ	सल्टापुरा	मुहान	70710SSA01SS54	०	०	०	०	०	०	०	इन्टेक/हेड वक मुख्य नहर शाखा नहर डिजिटल बासिन अन्य	वटा 1 वटा 1 वटा 0 वटा 2 वटा 2	२००	५	गाउँपालिका		
६	रागेबगर सिंचाई पोखरी	६	१	70710MIT-PL05	नयाँ	रागेबगर	मुहान	70710SSA01SS10	०	०	०	०	०	०	०	इन्टेक/हेड वक मुख्य नहर शाखा नहर डिजिटल बासिन अन्य	वटा 1 वटा 1 वटा 0 वटा 1 वटा 1	३२५	५	गाउँपालिका		
७	तानिकोट पोखरी सिंचाई योजना	७	१	70710MIT-PL06	नयाँ	तानिकोट	मुहान	70710SSA01SS06	०	०	०	०	०	०	०	इन्टेक/हेड वक मुख्य नहर शाखा नहर डिजिटल बासिन अन्य	वटा 1 वटा 1 वटा 0 वटा 1 वटा 1	१२५	५	गाउँपालिका		
८	गौणढाण सिंचाई पोखरी लक्ष कार्कि	८	१	70710MIT-PL07	नयाँ	गौणढाण	मुहान	70710SSA01SS195	०	०	०	०	०	०	०	इन्टेक/हेड वक मुख्य नहर शाखा नहर डिजिटल बासिन अन्य	वटा 1 वटा 1 वटा 0 वटा 1 वटा 1	१२५	५	गाउँपालिका		
९	तिर्खुलेपानि पोखरी सिंचाई योजना	९	१	70710MIT-PL08	नयाँ	तिर्खुले	मुहान	70710SSA05SS22	०	०	०	०	०	०	०	इन्टेक/हेड वक मुख्य नहर शाखा नहर डिजिटल बासिन	वटा 1 वटा 1 वटा 0 वटा 2	१२५	५	गाउँपालिका		









४९	सिचाइ पोखरी	४९	५	70710MIT-PL48	नयाँ	बग्लदेब	मुहान	70710SSA07SS49	०	०	०	०	०	०	०	०	०	०	शाखा नहर डिसोल्ड बोसिन अन्य	वटा वटा वटा	0 2 2	४००	८	गाउँपालिका
५०	कोटबाडा सिचाइ पोखरी	५०	६	70710MIT-PL49	मर्मत	कोटबाडा	मुहान	70710SSA06SS127	०	०	०	०	०	०	०	०	०	०	इन्टेक/हड वके मुख्य नहर शाखा नहर डिसोल्ड बोसिन अन्य	वटा वटा वटा वटा वटा	1 1 0 1 1	४००	८	गाउँपालिका
५१	डाडाटोल केलाडि पोखरी सिचाइ योजना	५१	६	70710MIT-PL50	नयाँ	डाडाटोल	मुहन	70710SSA03SS270	०	०	०	०	०	०	०	०	०	०	इन्टेक/हड वके मुख्य नहर शाखा नहर डिसोल्ड बोसिन अन्य	वटा वटा वटा वटा वटा	1 1 0 2 2	३२०	८	गाउँपालिका
५२	कुन्टा खोला सुनगैरा जडासेन सिचाइ पोखरी	५२	६	70710MIT-PL51	नयाँ	कुन्टाखोला	खोला	70710SSA01SS69	०	०	०	०	०	०	०	०	०	०	इन्टेक/हड वके मुख्य नहर शाखा नहर डिसोल्ड बोसिन अन्य	वटा वटा वटा वटा वटा	1 1 0 1 1	३२०	८	गाउँपालिका
५३	सालमेला सिचाइ पोखरी	५३	६	70710MIT-PL52	नयाँ	सालमेला	मुहान	70710SSA02SS17	०	०	०	०	०	०	०	०	०	०	इन्टेक/हड वके मुख्य नहर शाखा नहर डिसोल्ड बोसिन अन्य	वटा वटा वटा वटा वटा	1 1 0 1 1	२४०	८	गाउँपालिका
५४	रुडाखोला पोखरी सिचाइ योजना	५४	६	70710MIT-PL53	नयाँ	रुडाखोला	खोला	70710SSA05SS201	०	०	०	०	०	०	०	०	०	०	इन्टेक/हड वके मुख्य नहर शाखा नहर डिसोल्ड बोसिन अन्य	वटा वटा वटा वटा वटा	1 1 0 2 2	२००	८	गाउँपालिका
५५	बढ्खाल पोखरी सिचाइ योजना	५५	६	70710MIT-PL54	नयाँ	बढाखोला	खोला	70710SSA03SS36	०	०	०	०	०	०	०	०	०	०	इन्टेक/हड वके मुख्य नहर शाखा नहर डिसोल्ड बोसिन अन्य	वटा वटा वटा वटा वटा	1 1 0 1 1	२००	८	गाउँपालिका
५६	कोलडाडा सिचाइ पोखरी	५६	६	70710MIT-PL55	नयाँ	कोलडाडा	मुहान	70710SSA06SS133	०	०	०	०	०	०	०	०	०	०	इन्टेक/हड वके मुख्य नहर शाखा नहर डिसोल्ड बोसिन अन्य	वटा वटा वटा वटा वटा	1 1 0 2 2	४००	८	गाउँपालिका
५७	मालझुलु लघु सिचाइ पोखरी	५७	७	70710MIT-PL56	नयाँ	मालझुल	मुहान	70710SSA07SS130	०	०	०	०	०	०	०	०	०	०	इन्टेक/हड वके मुख्य नहर शाखा नहर डिसोल्ड बोसिन अन्य	वटा वटा वटा वटा वटा	1 1 0 1 1	४००	८	गाउँपालिका
५८	घोडाखोला सिचाइ पोखरी	५८	७	70710MIT-PL57	मर्मत	घोडाखोला	खोला	70710SSA08SS33	०	०	०	०	०	०	०	०	०	०	इन्टेक/हड वके मुख्य नहर शाखा नहर डिसोल्ड बोसिन अन्य	वटा वटा वटा वटा वटा	1 1 0 2 2	३२०	८	गाउँपालिका
५९	ठाटा पिपलतडा सिचाइ पोखरी	५९	७	70710MIT-PL58	नयाँ	पिपलतडा	खोला	70710SSA01SS77	०	०	०	०	०	०	०	०	०	०	इन्टेक/हड वके मुख्य नहर शाखा नहर डिसोल्ड बोसिन अन्य	वटा वटा वटा वटा वटा	1 1 0 1 1	३२०	८	गाउँपालिका
६०	माथिल्लो बासरुख सिचाइ पोखरी	६०	७	70710MIT-PL59	नयाँ	बासरुख	मुहान	70710SSA04SS41	०	०	०	०	०	०	०	०	०	०	इन्टेक/हड वके मुख्य नहर शाखा नहर डिसोल्ड बोसिन अन्य	वटा वटा वटा वटा वटा	1 1 0 2 2	३२०	८	गाउँपालिका
६१	भित्रीवन सिचाइ पोखरी	६१	७	70710MIT-PL60	नयाँ	भित्रीवन	मुहान	70710SSA08SS81	०	०	०	०	०	०	०	०	०	०	इन्टेक/हड वके मुख्य नहर शाखा नहर डिसोल्ड बोसिन अन्य	वटा वटा वटा वटा वटा	1 1 0 1 1	२००	८	गाउँपालिका
६२	किमणेखाल पोखरी सिचाइ योजना	६२	७	70710MIT-PL61	नयाँ	किन्डेखोला	मुहान	70710SSA05SS122	०	०	०	०	०	०	०	०	०	०	इन्टेक/हड वके मुख्य नहर शाखा नहर	वटा वटा वटा	1 1 0	१६०	८	गाउँपालिका





८९	लामवाडा सिंचाई पोखरी योजना	८९	८	70710MIT-PL89	नयाँ	लामवाडा	मुहान	70710SSA04SS321	०	०	०	०	०	०	०	०	०	०	०	इन्टेक/हड वके	वटा	1	३२०	८	गाउँपालिका		
																			मुख्य नहर	वटा	1						
																			शाखा नहर	वटा	0						
																			डिजिटल/डिजिटल बासिन	वटा	1						
																			अन्य	वटा	1						
९०	गलमाण्डै लघु सिंचाई पोखरी	९०	८	70710MIT-PL90	नयाँ	गलमाण्डै	मुहान	70710SSA08SS87	०	०	०	०	०	०	०	०	०	०	०	इन्टेक/हड वके	वटा	1	१६०	८	गाउँपालिका		
																			मुख्य नहर	वटा	1						
																			शाखा नहर	वटा	0						
																			डिजिटल/डिजिटल बासिन	वटा	1						
																			अन्य	वटा	1						
९१	नउलेगाँउ सिंचाई पोखरी योजना	९१	८	70710MIT-PL91	मर्मत	नउलेगाँउ	मुहान	70710SSA08SS02	०	०	०	०	०	०	०	०	०	०	०	इन्टेक/हड वके	वटा	1	१२०	८	गाउँपालिका		
																			मुख्य नहर	वटा	1						
																			शाखा नहर	वटा	0						
																			डिजिटल/डिजिटल बासिन	वटा	1						
																			अन्य	वटा	1						
९२	कल्यागाँउ लघु सिंचाई पोखरी	९२	८	70710MIT-PL92	नयाँ	कल्यागाँउ	मुहान	70710SSA08SS37	०	०	०	०	०	०	०	०	०	०	०	इन्टेक/हड वके	वटा	1	१६०	८	गाउँपालिका		
																			मुख्य नहर	वटा	1						
																			शाखा नहर	वटा	0						
																			डिजिटल/डिजिटल बासिन	वटा	1						
																			अन्य	वटा	1						
९३	धैरेनी सिंचाई पोखरी योजना	९३	८	70710MIT-PL93	नयाँ	धैरेनी	मुहान	70710SSA08SS89	०	०	०	०	०	०	०	०	०	०	०	इन्टेक/हड वके	वटा	1	१५०	८	गाउँपालिका		
																			मुख्य नहर	वटा	1						
																			शाखा नहर	वटा	0						
																			डिजिटल/डिजिटल बासिन	वटा	2						
																			अन्य	वटा	2						
९४	सान्नेबगर सेलगाडी	९४	८	70710MIT-PL94	नयाँ	सान्नेबगर	मुहान	70710SSA08SS102	०	०	०	०	०	०	०	०	०	०	०	इन्टेक/हड वके	वटा	1	१६०	८	गाउँपालिका		
																			मुख्य नहर	वटा	1						
																			शाखा नहर	वटा	0						
																			डिजिटल/डिजिटल बासिन	वटा	1						
																			अन्य	वटा	1						
९५	भाडेका गडा सिंचाई योजना	९५	८	70710MIT-PL95	नयाँ	भाडका	मुहान	70710SSA08SS73	०	०	०	०	०	०	०	०	०	०	०	इन्टेक/हड वके	वटा	1	१२०	८	गाउँपालिका		
																			मुख्य नहर	वटा	1						
																			शाखा नहर	वटा	0						
																			डिजिटल/डिजिटल बासिन	वटा	1						
																			अन्य	वटा	1						
९६	पेलेखेत छेपडीखोल सिंचाई पोखरी	९६	८	70710MIT-PL96	नयाँ	पेलेखेत	मुहान	70710SSA08SS68	०	०	०	०	०	०	०	०	०	०	०	इन्टेक/हड वके	वटा	1	४००	८	गाउँपालिका		
																			मुख्य नहर	वटा	1						
																			शाखा नहर	वटा	0						
																			डिजिटल/डिजिटल बासिन	वटा	1						
																			अन्य	वटा	1						
९७	मुल्लो कटनु सिंचाई पोखरी योजना	९७	८	70710MIT-PL97	नयाँ	मुल्लो	मुहान	70710SSA08SS101	०	०	०	०	०	०	०	०	०	०	०	इन्टेक/हड वके	वटा	1	३६०	८	गाउँपालिका		
																			मुख्य नहर	वटा	1						
																			शाखा नहर	वटा	0						
																			डिजिटल/डिजिटल बासिन	वटा	2						
																			अन्य	वटा	2						
९८	मर्याकाडा पोखरी सिंचाई योजना	९८	८	70710MIT-PL98	नयाँ	मर्याकाडा	मुहान	70710SSA07SS46	०	०	०	०	०	०	०	०	०	०	०	इन्टेक/हड वके	वटा	1	३२०	८	गाउँपालिका		
																			मुख्य नहर	वटा	1						
																			शाखा नहर	वटा	0						
																			डिजिटल/डिजिटल बासिन	वटा	1						
																			अन्य	वटा	1						
९९	पिपलसैन सिंचाई पोखरी योजना	९९	५	70710MIT-PL99	नयाँ	पिपलसैन	मुहान	70710SSA08SS70	०	०	०	०	०	०	०	०	०	०	०	इन्टेक/हड वके	वटा	1	३२०	८	गाउँपालिका		
																			मुख्य नहर	वटा	1						
																			शाखा नहर	वटा	0						
																			डिजिटल/डिजिटल बासिन	वटा	2						
																			अन्य	वटा	2						
१००	मर्याकाडा पोखरी सिंचाई योजना	१००	५	70710MIT-PL100	नयाँ	मर्याकाडा	मुहान	70710SSA08SS98	०	०	०	०	०	०	०	०	०	०	०	इन्टेक/हड वके	वटा	1	३२०	८	गाउँपालिका		
																			मुख्य नहर	वटा	1						
																			शाखा नहर	वटा	0						
																			डिजिटल/डिजिटल बासिन	वटा	1						
																			अन्य	वटा	1						
१०१	पिपलसैन सिंचाई पोखरी योजना	१०१	८	70710MIT-PL101	नयाँ	पिपलसैन	मुहान	70710SSA08SS75	०	०	०	०	०	०	०	०	०	०	०	इन्टेक/हड वके	वटा	1	२८०	८	गाउँपालिका		
																			मुख्य नहर	वटा	1						
																			शाखा नहर	वटा	0						
																			डिजिटल/डिजिटल बासिन	वटा	1						
																			अन्य	वटा	1						
																				इन्टेक/हड वके	वटा	1					



स्थानीय तहको नाम:  
जिल्ला:  
प्रदेश:  
जलाधारक्षेत्रको नाम:

तुर्माखाद गाउँपालिका  
अछाम  
सुदूरपश्चिम  
मध्य कर्णाली

कोड नं.: ७०७१०

अनुसूची-८: तर्जुमा गरिएका सिचाई योजनाहरूको विवरण

PL-3: तर्जुमा गरिएका लघु सिचाई योजनाहरूको मुख्य विवरण फारम

क्र.स.	योजनाको नाम	प्राथमिकता नं.	वडा नं.	योजनाको कोड नं.	योजनाको प्रकार	प्रस्तावित लाभान्वित घरधुरी सम्बन्धि विवरण						जनसंख्या	क्षेत्रफल (रोपनी)	
						बाह्रमाण/क्षेत्री /सय्यासी	जनजाती	नेवार	दक्षिण	मुस्लिम	अन्य			जम्मा
१	पातरखोला सिचाई योजना	१	६	70710MIT-PL01	सुधारिएको पोखरी	७५	०	०	४	०	०	७९	३३०	९०
२	जालडासने लघु सिचाई पोखरी	२	७	70710MIT-PL02	प्लाष्टिक पोखरी	०	०	०	७	०	०	७	२००	८०
३	दह पोखरी सिचाई योजना	३	५	70710MIT-PL03	सुधारिएको पोखरी	४०	०	०	४०	०	०	८०	४००	७०
४	दुबेरा निमार्ण खाक्रा सिचाई पोखरी	४	४	70710MIT-PL04	सुधारिएको पोखरी	६५	०	०	०	०	०	६५	६५	६०
५	सल्टाकुरा पोखरी सिचाई योजना	५	२	70710MIT-PL05	सुधारिएको पोखरी	१०	०	०	३०	०	०	४०	४७४	४०
६	रागेबगर सिचाई पोखरी	६	८	70710MIT-PL06	सुधारिएको पोखरी	६०	०	०	०	०	०	६०	१००	६५
७	तानिकोट पोखरी सिचाई योजना	७	३	70710MIT-PL07	सुधारिएको पोखरी	५	०	०	२०	०	०	२५	३४१	२५
८	गोणाढाण सिचाई पोखरी लक्ष कार्कि	८	१	70710MIT-PL08	सुधारिएको पोखरी	५	०	०	२०	०	०	२५	९१	२५
९	तिर्खुलेपानि पोखरी सिचाई योजना	९	५	70710MIT-PL09	सुधारिएको पोखरी	४५	०	०	४०	०	०	८५	५१२	२५
१०	मजेरा पोखरी सिचाई योजना	१०	३	70710MIT-PL10	सुधारिएको पोखरी	८५	०	०	१५	०	०	१००	२००	८०
११	खलेखेत सिचाई पोखरी	११	६	70710MIT-PL11	सुधारिएको पोखरी	६	०	०	१४	०	०	२०	५६	८०
१२	मुग्राधारा लघु सिचाई पोखरी	१२	७	70710MIT-PL12	प्लाष्टिक पोखरी	१२	०	०	३	०	०	१५	१३१	७८
१३	सल्यारी ढाग्टा तलगाउ सिचाई पोखरी	१३	४	70710MIT-PL13	सुधारिएको पोखरी	२२	०	०	९	०	०	३१	७२	५५
१४	भम्क सिचाई पोखरी	१४	८	70710MIT-PL14	सुधारिएको पोखरी	४५	०	०	५	०	०	५०	२६३	५०
१५	गाडखेत आफरुख सिचाई पोखरी	१५	१	70710MIT-PL15	सुधारिएको पोखरी	२०	०	०	३०	०	०	५०	९०	४५
१६	जाडसा पोखरी सिचाई योजना	१६	२	70710MIT-PL16	सुधारिएको पोखरी	२०	०	०	१५	०	०	३५	२०४	२०
१७	गैलड सिचाई पोखरी	१७	६	70710MIT-PL17	सुधारिएको पोखरी	१३	०	०	९	०	०	२२	२२८	७५
१८	नाउला लघु सिचाई पोखरी	१८	७	70710MIT-PL18	प्लाष्टिक पोखरी	१५	०	०	३	०	०	१८	२००	७५
१९	टुनिगैरा हडगाँउ सिचाई पोखरी	१९	१	70710MIT-PL19	सुधारिएको पोखरी	२४	०	०	१६	०	०	४०	८१	७०
२०	तादि पोखरी सिचाई योजना	२०	२	70710MIT-PL20	सुधारिएको पोखरी	१६	०	०	३२	०	०	४८	१३२	४८
२१	राबन्दे पोखरी सिचाई योजना	२१	३	70710MIT-PL21	सुधारिएको पोखरी	२४	०	०	१६	०	०	४०	८३	४०
२२	ओदाल पानी टुनिरुख सिचाई पोखरी	२२	४	70710MIT-PL22	सुधारिएको पोखरी	४५	०	०	६	०	०	५१	१५०	४०
२३	काडाचौर पोखरी सिचाई योजना	२३	५	70710MIT-PL23	सुधारिएको पोखरी	४०	०	०	३५	०	०	७५	२१४	२५
२४	ढकालवाडा सिचाई पोखरी	२४	८	70710MIT-PL24	सुधारिएको पोखरी	०	०	०	३५	०	०	३५	२१३	२५
२५	खिरासेनी लघु सिचाई पोखरी	२५	७	70710MIT-PL25	प्लाष्टिक पोखरी	१२	०	०	३	०	०	१५	५८	७०
२६	फगडासे सिचाई पोखरी	२६	६	70710MIT-PL26	सुधारिएको पोखरी	१८	०	०	२२	०	०	४०	२२७	६०
२७	डाडामुनि सिचाई पोखरी	२७	८	70710MIT-PL27	सुधारिएको पोखरी	२७	०	०	०	०	०	२७	५४	५०
२८	बासपानि नैने सिचाई पोखरी	२८	१	70710MIT-PL28	सुधारिएको पोखरी	३०	०	०	३०	०	०	६०	४२	४५
२९	माथिल्लो बुदे पोखरी सिचाई योजना	२९	५	70710MIT-PL29	सुधारिएको पोखरी	४०	०	०	२८	०	०	६८	४५०	३४
३०	बागेपानी सिचाई पोखरी	३०	४	70710MIT-PL30	सुधारिएको पोखरी	१२	०	०	०	०	०	१२	१००	३०
३१	सिम पोखरी सिचाई योजना	३१	३	70710MIT-PL31	सुधारिएको पोखरी	३०	१०	०	१०	०	०	५०	१९२	३०
३२	वालुवा पोखरी सिचाई योजना	३२	२	70710MIT-PL32	सुधारिएको पोखरी	४	०	०	६	०	०	१०	३३३	१०
३३	स्यालागाँउ सिचाई पोखरी	३३	१	70710MIT-PL33	सुधारिएको पोखरी	४०	०	०	२०	०	०	६०	३३०	८०
३४	अल्चैड लघु सिचाई पोखरी	३४	७	70710MIT-PL34	सुधारिएको पोखरी	७	०	०	३	०	०	१०	५२	६५
३५	बबुरखोल सिचाई पोखरी	३५	६	70710MIT-PL35	सुधारिएको पोखरी	५०	०	०	१५	०	०	६५	२४०	५५
३६	बुडासाल सिचाई पोखरी	३६	८	70710MIT-PL36	सुधारिएको पोखरी	२५	०	०	२०	०	०	४५	६०	७५
३७	केउगाड पोखरी सिचाई योजना	३७	३	70710MIT-PL37	सुधारिएको पोखरी	४०	०	०	२०	०	०	६०	१६३	४५
३८	सिम सिचाई पोखरी	३८	४	70710MIT-PL38	प्लाष्टिक पोखरी	१२	०	०	१	०	०	१३	२५१	३०
३९	अमणारुख रुडा पोखरी सिचाई योजना	३९	५	70710MIT-PL39	सुधारिएको पोखरी	३४	०	०	२७	०	०	६१	३५०	२५
४०	लामामेला पोखरी सिचाई योजना	४०	२	70710MIT-PL40	सुधारिएको पोखरी	७	०	०	१	०	०	८	२५१	८
४१	भवानथान लघु सिचाई पोखरी	४१	७	70710MIT-PL41	सुधारिएको पोखरी	३०	१	०	०	०	०	३१	१२७	६०
४२	भुवासेला सिचाई पोखरी	४२	६	70710MIT-PL42	सुधारिएको पोखरी	२५	०	०	२५	०	०	५०	४९	५०
४३	नेपालि टोल पोखरी सिचाई योजना	४३	३	70710MIT-PL43	सुधारिएको पोखरी	४०	०	०	५	०	०	४५	१८०	५०
४४	घरखेत मुग्रा सिचाई पोखरी	४४	१	70710MIT-PL44	सुधारिएको पोखरी	४०	०	०	५	०	०	४५	२५०	५०
४५	बुदेधारा पोखरी सिचाई योजना	४५	५	70710MIT-PL45	सुधारिएको पोखरी	५०	०	०	३२	०	०	८२	६०	४०
४६	गोदे सिचाई पोखरी	४६	४	70710MIT-PL46	सुधारिएको पोखरी	२०	०	०	७	०	०	२७	२८२	२५
४७	सल्यान सिचाई योजना	४७	८	70710MIT-PL47	सुधारिएको पोखरी	१०	०	०	०	०	०	१०	११००	२५

४८	कालावातुवा पोखरी सिचाई योजना	४८	२	70710MIT-PL48	सुधारिएको पोखरी	८	०	०	०	०	८	२००	८
४९	बग्लदेब कोनेटारुख लघु सिचाई पोखरी	४९	७	70710MIT-PL49	सुधारिएको पोखरी	१५	०	०	०	०	१५	२१५	५०
५०	कोटवाडा सिचाई पोखरी	५०	६	70710MIT-PL50	सुधारिएको पोखरी	१८	०	०	२२	०	४०	१७३	५०
५१	डाडाटोल केलाडि पोखरी सिचाई योजना	५१	३	70710MIT-PL51	सुधारिएको पोखरी	३८	२	०	१०	०	५०	२८६	४०
५२	कुन्टा खोला सुनगैरा जडासैन सिचाई पोखरी	५२	१	70710MIT-PL52	सुधारिएको पोखरी	३८	२	०	१०	०	५०	६००	४०
५३	झिम् तल्लोमल्लो पोखरी सिचाई योजना	५३	५	70710MIT-PL53	सुधारिएको पोखरी	२२	०	०	२१	०	४३	२१५	३०
५४	मिलनचोक सिचाई पोखरी	५४	४	70710MIT-PL54	सुधारिएको पोखरी	७५	०	०	०	०	७५	२४०	२५
५५	सालमेला सिचाई योजना	५५	८	70710MIT-PL55	सुधारिएको पोखरी	२५	०	०	१०	०	३५	७१	२५
५६	रुडाखोला पोखरी सिचाई योजना	५६	५	70710MIT-PL56	सुधारिएको पोखरी	२५	०	०	१२	०	३७	१५६	५०
५७	बदखाल पोखरी सिचाई योजना	५७	३	70710MIT-PL57	सुधारिएको पोखरी	२२	०	०	३०	०	५२	२१२	५०
५८	कोलडाडा सिचाई पोखरी	५८	६	70710MIT-PL58	सुधारिएको पोखरी	०	०	०	२४	०	२४	२३२	४०
५९	मालझुलु लघु सिचाई पोखरी	५९	७	70710MIT-PL59	सुधारिएको पोखरी	११	०	०	०	०	११	४७८	४०
६०	घोडाखाल सिचाई पोखरी	६०	८	70710MIT-PL60	सुधारिएको पोखरी	२०	०	०	०	०	२०	७००	४०
६१	ठाटा पिपलतडा सिचाई पोखरी	६१	१	70710MIT-PL61	सुधारिएको पोखरी	२२	२	०	७	०	३१	७२	२५
६२	माथिल्लो बासरुख सिचाई पोखरी	६२	४	70710MIT-PL62	सुधारिएको पोखरी	२००	०	०	८०	०	२८०	९०	२०
६३	भित्रीबन सिचाई पोखरी योजना	६३	८	70710MIT-PL63	सुधारिएको पोखरी	३०	०	०	१०	०	४०	२००	४०
६४	किमणेशाल पोखरी सिचाई योजना	६४	५	70710MIT-PL64	सुधारिएको पोखरी	३६	०	०	७	०	४३	२४०	४०
६५	नाईका लेख पोखरी सिचाई योजना	६५	३	70710MIT-PL65	सुधारिएको पोखरी	२५	०	०	२५	०	५०	९२	४०
६६	सिम्ला हलौडे सिचाई पोखरी	६६	१	70710MIT-PL66	सुधारिएको पोखरी	२०	०	०	१५	०	३५	२५३	३०
६७	थाइडा लघु सिचाई पोखरी	६७	७	70710MIT-PL67	प्लाष्टिक पोखरी	२०	०	०	१	०	२१	३५०	३०
६८	डाडाटोल चाउडे सातले सिचाई पोखरी	६८	४	70710MIT-PL68	सुधारिएको पोखरी	१३०	०	०	९	०	१३९	२८०	२०
६९	नाउलेगाउँ ढकालवाडा	६९	८	70710MIT-PL69	सुधारिएको पोखरी	०	०	०	२०	०	२०	१७५	५५
७०	पुत्रा पोखरी सिचाई योजना	७०	३	70710MIT-PL70	सुधारिएको पोखरी	४०	०	०	६	०	४६	१५६	५३
७१	वासीरुख लघु सिचाई पोखरी	७१	७	70710MIT-PL71	प्लाष्टिक पोखरी	१५	०	०	०	०	१५	१११	३०
७२	धाराखेत पोखरी सिचाई योजना	७२	५	70710MIT-PL72	सुधारिएको पोखरी	३३	०	०	१९	०	५२	११०	३०
७३	तल्लो दगडे मल्लो दगडे सिचाई पोखरी	७३	४	70710MIT-PL73	सुधारिएको पोखरी	६०	०	०	५	०	६५	३७६	२०
७४	साल दोबाटा सिचाई पोखरी	७४	१	70710MIT-PL74	सुधारिएको पोखरी	१०	०	०	६	०	१६	२००	१६
७५	पोखरा सिचाई पोखरी	७५	८	70710MIT-PL75	सुधारिएको पोखरी	४०	०	०	०	०	४०	५६	६०
७६	ओखलढुङ्गा पोखरी सिचाई योजना	७६	५	70710MIT-PL76	सुधारिएको पोखरी	२८	०	०	९	०	३७	२०२	३८
७७	सत्यगडा लघु सिचाई पोखरी	७७	७	70710MIT-PL77	प्लाष्टिक पोखरी	८	०	०	०	०	८	२७१	२५
७८	पल्लाबन चिउरासैन सिचाई पोखरी	७८	४	70710MIT-PL78	सुधारिएको पोखरी	४५	०	०	१५	०	६०	१८६	१८
७९	लोडे पोखरी सिचाई योजना	७९	३	70710MIT-PL79	सुधारिएको पोखरी	२०	०	०	०	०	२०	८००	२०
८०	नागाडे सिचाई पोखरी	८०	१	70710MIT-PL80	सुधारिएको पोखरी	२०	०	०	०	०	२०	१७५	२०
८१	काडाखेत सिचाई पोखरी योजना	८१	८	70710MIT-PL81	सुधारिएको पोखरी	३०	०	०	२०	०	५०	१५०	५०
८२	केलडी सिचाई पोखरी योजना	८२	८	70710MIT-PL82	सुधारिएको पोखरी	४०	०	०	१०	०	५०	११३	५०
८३	खालगडा पोखरी सिचाई योजना	८३	५	70710MIT-PL83	सुधारिएको पोखरी	५५	०	०	७	०	६२	२२०	५०
८४	भण्डार पोखरी सिचाई योजना	८४	५	70710MIT-PL84	सुधारिएको पोखरी	४०	०	०	१६	०	५६	२२०	४३
८५	बुदेघरखारे पोखरी सिचाई योजना	८५	५	70710MIT-PL85	सुधारिएको पोखरी	४३	०	०	११	०	५४	११७	३८
८६	बाङ्गि सिमलरुख पोखरी सिचाई योजना	८६	५	70710MIT-PL86	सुधारिएको पोखरी	३२	०	०	८	०	४०	५१	३०
८७	सालसैन सिचाई पोखरी	८७	१	70710MIT-PL87	सुधारिएको पोखरी	४०	०	०	०	०	४०	३६९	४०
८८	हुस्कुल पोखरी सिचाई योजना	८८	३	70710MIT-PL88	सुधारिएको पोखरी	२१	०	०	१५	०	३६	११५	९०
८९	बदबदे पोखरी सिचाई योजना	८९	३	70710MIT-PL89	सुधारिएको पोखरी	४०	०	०	०	०	४०	५८८	४०
९०	आमरुख खिरापानि सिचाई पोखरी योजना	९०	१	70710MIT-PL90	सुधारिएको पोखरी	१५	०	०	५	०	२०	९०	२०
९१	लामबाडा सिचाई पोखरी	९१	४	70710MIT-PL91	सुधारिएको पोखरी	१२०	०	०	६०	०	१८०	९००	१५
९२	गलमाण्डै लघु सिचाई पोखरी	९२	७	70710MIT-PL92	सुधारिएको पोखरी	११	०	०	०	०	११	१९५	२०
९३	नउलेगाउ सिचाई पोखरी योजना	९३	८	70710MIT-PL93	सुधारिएको पोखरी	१०	०	०	५	०	१५	३५०	३०
९४	कल्यागाँउ लघु सिचाई पोखरी	९४	७	70710MIT-PL94	प्लाष्टिक पोखरी	१५	०	०	०	०	१५	१०४	२०
९५	धैरेनी सिचाई पोखरी योजना	९५	८	70710MIT-PL95	सुधारिएको पोखरी	७	०	०	०	०	७	८६	१५
९६	सान्नेबगर सेलगाडी	९६	८	70710MIT-PL96	सुधारिएको पोखरी	२०	०	०	०	०	२०	२५०	५०
९७	भाडेका गडा सिचाई योजना	९७	८	70710MIT-PL97	सुधारिएको पोखरी	२०	०	०	०	०	२०	१८८	४५
९८	पेलेखेत छेपडीखोल सिचाई पोखरी	९८	८	70710MIT-PL98	सुधारिएको पोखरी	२५	०	०	०	०	२५	१४६	४०
९९	मुल्लो कटनु सिचाई पोखरी योजना	९९	८	70710MIT-PL99	सुधारिएको पोखरी	१०	०	०	०	०	१०	१६६	४०
१००	मर्याकाडा पोखरी सिचाई योजना	१००	५	70710MIT-PL100	सुधारिएको पोखरी	३८	०	०	१३	०	५१	२५१	४०
१०१	पिपलसैन सिचाई पोखरी योजना	१०१	८	70710MIT-PL101	सुधारिएको पोखरी	२५	०	०	०	०	२५	१२५	३५
१०२	मातुमेला नरखोला सिचाई पोखरी	१०२	८	70710MIT-PL102	सुधारिएको पोखरी	३०	०	०	२०	०	५०	२५३	२६
१०३	गाईखर्क सिचाई पोखरी	१०३	८	70710MIT-PL103	सुधारिएको पोखरी	१०	०	०	०	०	१०	५३	१५
<b>जम्मा</b>						<b>३११९</b>	<b>१७</b>	<b>०</b>	<b>१२४७</b>	<b>०</b>	<b>४३७५</b>	<b>२३३०४</b>	<b>४२५८</b>









१२	चिने बदबदे बहुउपयोगी योजना	१२	३	07103MUS-PL-12	WS+MIT	घट्ट	०	०	०	०	०	०	०	०	६००	चिने मुहान	बदबदे सान्तारा	२०८३/२०८४	गाउँपालिका	२०७९।८।१५
						खानेपानी	२५	०	०	२०	०	०	४५	२२७						
						सिचाई	२५	०	०	२०	०	०	४५	०						
						बिधुत	०	०	०	०	०	०	०	०						
१३	छडाखोला बहु उपयोगी योजना	१३	६	07103MUS-PL-13	WS+MIT	घट्ट	०	०	०	०	०	०	०	३००	छडाखोला	बगुरखाल,तलौनि,खा लेखेति	२०८३/२०८४	गाउँपालिका	२०७९।८।१५	
						खानेपानी	२०	०	०	२०	०	०	४०							२०३
						सिचाई	२०	०	०	२५	०	०	४५							२१७
						बिधुत	०	०	०	०	०	०	०							०
१४	गडुलडाडा बहु उपयोगी योजना	१४	६	07103MUS-PL-14	WS+MIT	घट्ट	०	०	०	०	०	०	०	२००	मुसेखोला	कोटवाडा	२०८३/२०८४	गाउँपालिका	२०७९।८।१५	
						खानेपानी	३२	१	०	१०	०	०	४३							२१४
						सिचाई	३२	०	०	१०	०	०	४३							०
						बिधुत	०	०	०	०	०	०	०							०
१५	धारापानी बहु उपयोगी योजना	१५	६	07103MUS-PL-15	WS+MIT	घट्ट	०	०	०	०	०	०	०	६००	धारा पानी	कोटवाडा धारापानी	२०८३/२०८४	गाउँपालिका	२०७९।८।१५	
						खानेपानी	०	०	०	०	०	०	०							०
						सिचाई	१५	३	०	१५	०	०	३३							१६५
						बिधुत	१५	३	०	१५	०	०	३३							०
१६	थापापोखरा बहु उपयोगी योजना	१६	८	07103MUS-PL-16	WS+MIT	घट्ट	०	०	०	०	०	०	०	५०००	आसारे	बास काँडा, सत्यगडा,डोब्रि खोला	२०८४/२०८५	गाउँपालिका	२०७९।८।१५	
						खानेपानी	०	०	०	०	०	०	०							०
						सिचाई	४०	०	०	०	०	०	४०							२०४
						बिधुत	२६	०	०	०	०	०	२६							२३७
१७	बुढागडा सिम बहुउपयोगी योजना	१७	८	07103MUS-PL-17	WS+MIT	घट्ट	०	०	०	०	०	०	०	८०	सिम मुहान	थापा पोखरा	२०८४/२०८५	गाउँपालिका	२०७९।८।१५	
						खानेपानी	२३	०	०	०	०	०	२३							११७
						सिचाई	१५	०	०	०	०	०	१५							९५
						बिधुत	०	०	०	०	०	०	०							०
१८	पोखराडाडा बहु उपयोगी योजना	१८	८	07103MUS-PL-18	WS+MIT	घट्ट	०	०	०	०	०	०	०	७०	कुलिमुड	पोखराडाडा	२०८४/२०८५	गाउँपालिका	२०७९।८।१५	
						खानेपानी	३८	०	०	०	०	०	३८							११५
						सिचाई	३८	०	०	०	०	०	३८							०
						बिधुत	०	०	०	०	०	०	०							०
<b>जम्मा</b>						<b>१२७८</b>	<b>३७</b>	<b>०</b>	<b>५५८</b>	<b>०</b>	<b>०</b>	<b>१८४९</b>	<b>८०६५</b>	<b>१०५८०</b>						

स्थानीय तहको नाम: तुर्माखाद गाउँपालिका  
जिल्ला: अछाम प्रदेश: ५५१११११  
जलाधारक्षेत्रको नाम: मध्य कर्णाली

कोड नं.: ७०७१०

अनुसूची-९: तर्जुमा गरिएका बहु उपयोगी योजनाहरूको विवरण

TA-13: तर्जुमा गरिएका बहु उपयोगी योजनाहरूको विस्तृत विवरण फारम

क्र.सं.	योजनाको नाम	प्राथमिकता नं.	वडा नं.	योजनाको कोड नं.	योजनाको प्रकृति	स्रोतको विवरण			डिजायन तथ्याङ्क							योजनाको प्रस्तावित संरचनाहरू तथा लागत सम्बन्धित विवरण			योजना कार्यन्वयन निकाय			
						नाम	स्रोतको प्रकार	स्रोतको कोड नं.	स्रोतको भौगोलिक अवस्थिति (GPS)			उपलब्ध रेड (मि.)	सुरक्षित चढाव (लि./से.)	को लागि आवश्यक प्राथमिकता	योजनाको लागि उपलब्ध स्रोतको प्रकार	संरचनाको विवरण				अनुमानित लागत रु '०००	प्राति ङकाई लागत रु '०००	
									X	Y	Z					नाम	ङकाई	संख्या				
१	खुपु तानिकोट बहुउपयोगी योजना	१	३	07103MUS-PL-01	नयाँ	बुढाखोला	मुहान	70710SSA03SS286	०	०	०	०	०	०	०	०	खानेपानी धारा पोखरी सिचाई धारा	वटा	धारा ७ पोखरी १	२०००	२५०	गाउँपालिका
२	ठानाखोला चन्नचने बहुउपयोगी योजना	२	७	07103MUS-PL-02	नयाँ	ठाना	खोला	70710SSA07SS39	०	०	०	०	०	०	०	०	खानेपानी धारा पोखरी सिचाई धारा	वटा	धारा ५ पोखरी १	१५००	२५०	गाउँपालिका
३	dflyNnfj af; ?v ax'pkofjuL ofjhgf	३	८	07103MUS-PL-03	नयाँ	आसारे	मुहान	70710SSA08SS64	०	०	०	०	०	०	०	०	खानेपानी धारा पोखरी सिचाई धारा	वटा	धारा ७ पोखरी २	२०००	२२२	गाउँपालिका
४	ठाटीखाद बहुउपयोगी योजना	४	४	07103MUS-PL-04	मर्मत	माथिल्लो खोला थाई	मुहान	70710SSA04SS61	०	०	०	०	०	०	०	०	खानेपानी धारा पोखरी सिचाई धारा	वटा	धारा ६ पोखरी २	१६००	२००	गाउँपालिका
५	पातरखोला कुनिगडा बहु उपयोगी योजना	५	६	07103MUS-PL-05	मर्मत	पातरखोला	खोला	70710SSA06SS124	०	०	०	०	०	०	०	०	खानेपानी धारा पोखरी सिचाई धारा	वटा	धारा ७ पोखरी १	२०००	२५०	गाउँपालिका
६	दहखाल बहुउपयोगी योजना	६	७	07103MUS-PL-06	नयाँ	दहखाल	मुहान	70710SSA07SS55	०	०	०	०	०	०	०	०	खानेपानी धारा पोखरी सिचाई धारा	वटा	धारा ४ पोखरी १	१३००	२६०	गाउँपालिका
७	पातरखोला लोडे बहुउपयोगी योजना	७	३	07103MUS-PL-07	नयाँ	डाब खेत, फुलाम खेत	खोला	70710SSA03SS69	०	०	०	०	०	०	०	०	खानेपानी धारा पोखरी सिचाई धारा	वटा	धारा ५ पोखरी १	१३००	२१७	गाउँपालिका
८	कापडि खोला कालापडा बहुउपयोगी योजना	८	६	07103MUS-PL-08	नयाँ	कपाडी खोला	खोला	70710SSA06SS29	०	०	०	०	०	०	०	०	खानेपानी धारा पोखरी सिचाई धारा	वटा	धारा ७ पोखरी २	१५००	१६७	गाउँपालिका
९	दुबैरा बहुउपयोगी योजना	९	४	07103MUS-PL-09	नयाँ	भुतखेल्ले पडा	खोला	70710SSA04SS141	०	०	०	०	०	०	०	०	खानेपानी धारा पोखरी सिचाई धारा	वटा	धारा ६ पोखरी २	१२००	१३३	गाउँपालिका
१०	मागिल्लो खोलाकोथाई बहु उपयोगी योजना	१०	६	07103MUS-PL-10	मर्मत	माथिल्लो खोला थाई	मुहान	70710SSA06SS44	०	०	०	०	०	०	०	०	खानेपानी धारा पोखरी सिचाई धारा	वटा	धारा ७ पोखरी १	६३०	७९	गाउँपालिका
११	बबुरखोल बहु उपयोगी योजना	११	६	07103MUS-PL-11	मर्मत	%*fvfjnf	मुहान	70710SSA06SS112	०	०	०	०	०	०	०	०	खानेपानी धारा पोखरी सिचाई धारा	वटा	धारा ४ पोखरी १	१०५०	२१०	गाउँपालिका
१२	चिने बदबदे बहुउपयोगी योजना	१२	३	07103MUS-PL-12	नयाँ	चिने मुहान	खोला	70710SSA03SS254	२९	८१	९१२	०	०	०	०	०	खानेपानी धारा पोखरी सिचाई धारा	वटा	धारा ७ पोखरी १	१५००	१८८	गाउँपालिका
१३	छडाखोला बहु उपयोगी योजना	१३	६	07103MUS-PL-13	मर्मत	छडाखोला	खोला	70710SSA06SS111	०	०	०	०	०	०	०	०	खानेपानी धारा पोखरी सिचाई धारा	वटा	धारा ७ पोखरी १	९००	११३	गाउँपालिका

१४	गडुलडाडा बहु उपयोगी योजना	१४	६	07103MUS-PL-14	मर्मत	मुसेखोला	मुहान	70710SSA06SS127	०	०	०	०	०	०	०	०	०	०	खानेपानी धारा पोखरी सिचाई धारा	वटा	धारा ७ पोखरी १	८००	१००	गाउँपालिका
१५	धारापानी बहु उपयोगी योजना	१५	६	07103MUS-PL-15	नयाँ	धारा पानी	मुहान	70710SSA06SS130	०	०	०	०	०	०	०	०	०	०	खानेपानी धारा पोखरी सिचाई धारा	वटा	धारा ७ पोखरी १	१८००	२२५	गाउँपालिका
१६	थापापोखरा बहु उपयोगी योजना	१६	८	07103MUS-PL-16	नयाँ	आसारे	मुहान	70710SSA08SS64	०	०	०	०	०	०	०	०	०	०	खानेपानी धारा पोखरी सिचाई धारा	वटा	धारा ७ पोखरी १	१८००	२२५	गाउँपालिका
१७	बुढागडा सिम बहुउपयोगी योजना	१७	८	07103MUS-PL-17	नयाँ	सिम मुहान	मुहान	70710SSA08SS03	०	०	०	०	०	०	०	०	०	०	खानेपानी धारा पोखरी सिचाई धारा	वटा	धारा ७ पोखरी १	१८००	२२५	गाउँपालिका
१८	पोखराडाडा बहु उपयोगी योजना	१८	८	07103MUS-PL-18	मर्मत	कुलिमुड	मुहान	70710SSA08SS11	०	०	०	०	०	०	०	०	०	०	खानेपानी धारा पोखरी सिचाई धारा	वटा	धारा ७ पोखरी १	१८००	२२५	गाउँपालिका
<b>जम्मा</b>																						<b>२६४८०</b>		

8

8

5

6

9

9

8

5

8

8

8

8

8

8

8

8

स्थानीय तहको नाम: तुर्माखाद गाउँपालिका कोड नं.: ७०७१०  
जिल्ला: अछाम  
प्रदेश: सुदूरपश्चिम  
जलाधारक्षेत्रको नाम: मध्य कर्णाली

**अनुसूची-१०: तर्जुमा गरिएका वातावरण तथा पर्यावरणसंग सम्बन्धित योजनाहरूको विवरण**

**PL-5: तर्जुमा गरिएका वातावरण तथा पर्यावरणसंग सम्बन्धित योजनाहरूको मुख्य विवरण फारम**

क्र.स.	योजनाको नाम	प्राथमिकता नं.	वडा नं.	योजनाको कोड नं.	योजनाको प्रकार	प्रस्तावित लाभान्वित घरधुरी सम्बन्धि विवरण						जनसंख्या	प्रस्तावित सेवा क्षेत्र	योजना कार्यान्वयन बर्ष	सम्भावित सहयोगी निकाय	योजना तर्जुमा मिति	
						बाह्रमण/क्षेत्री/सन्धी	जनजाती	नेवार	दलित	मुस्लिम	अन्य						जम्मा
१	काँडाचौर तटबन्धन तथा बृक्षारोपण	१	५	70710071PORL-PL0	खोला	१०	०	०	२	०	०	१२	६५	काडाचौर	२०८० देखि २०८१	गाउँपालिका	२०७९।८।१५
२	पलाङ्गा पाल्ता तटबन्धन तथा बृक्षारोपण	२	३	70710071PORL-PL0	खोला	४०	५	०	२०	०	०	६५	३३५	पलाङ्गा पाल्ता	२०८० देखि २०८१	गाउँपालिका	२०७९।८।१५
३	रिर्चाज पोखरी निर्माण	३	८	70710071PORL-PL0	अन्य	४००	७	०	२००	०	०	६०७	३०००	सक्रे टोलहरु	२०८० देखि २०८१	गाउँपालिका	२०७९।८।१५
४	टिमलेटा तटबन्धन	४	४	70710071PORL-PL0	खोला	४०	०	०	०	०	०	४०	४५	टिमलेटा	२०८० देखि २०८१	गाउँपालिका	२०७९।८।१५
५	फुलम खोला तटबन्धन	५	६	70710071PORL-PL0	खोला	३००	६०	०	२००	०	०	५६०	२७००	रानीवन सबै	२०८० देखि २०८१	गाउँपालिका	२०७९।८।१५
६	तोषी मावि दहखाल तटबन्धन	६	७	70710071PORL-PL0	अन्य	४३०	०	०	८०	०	०	५१०	२५३२	तोषी मावि विष्टेगाउ पातिसल्ला मटुरा स्वस्थ चौकी	२०८० देखि २०८१	गाउँपालिका	२०७९।८।१५
७	सेरा राम्बाडा तडबन्धन	७	१	70710071PORL-PL0	खोला	८०	०	०	५०	०	०	१३०	६५०	साल दोबाडा	२०८० देखि २०८१	गाउँपालिका	२०७९।८।१५
८	जाङ्सा बालुवा लामाचौर बिउराखेत कालाबालुवा तटबन्धन	८	२	70710071PORL-PL0	खोला	१५०	०	०	५०	०	०	२००	१०२०	जाङ्सा बालुवा लामाचौर बिउराखेत कालाबालुवा	२०८० देखि २०८१	गाउँपालिका	२०७९।८।१५
९	तिर्खुले खाल	९	७	70710071PORL-PL0	अन्य	१२०	०	०	१५	०	०	१३५	६५७	तोषी	२०८० देखि २०८१	गाउँपालिका	२०७९।८।१५
१०	बग्लदेव रिर्चारज	१०	७	70710071PORL-PL1	अन्य	४८०	०	०	१०	०	०	४९०	२४५६	तोषी	२०८० देखि २०८१	गाउँपालिका	२०७९।८।१५
११	पालतडा	११	८	70710071PORL-PL1	खोला	१५५	०	०	२५	०	०	१८०	८७९	मलिमला	२०८० देखि २०८१	गाउँपालिका	२०७९।८।१५
१२	माझखेत साजगाड तटबन्धन	१२	६	70710071PORL-PL1	खोला	१५०	६०	०	१००	०	०	३१०	१५३२	पानीमुल तुल्ता, नावगाडे र गैलड	२०८० देखि २०८१	गाउँपालिका	२०७९।८।१५
१३	नागे ढुङ्गा लोडे तटबन्धन	१३	३	70710071PORL-PL1	खोला	१००	२०	०	८०	०	०	२००	१०२०	सिम लोडे रामखोला	२०८० देखि २०८१	गाउँपालिका	२०७९।८।१५
१४	खाटाखोला खाक्रा तटबन्धन	१४	४	70710071PORL-PL1	खोला	१००	०	०	३८	०	०	१३८	६५६	खाटा दुबैरा, चुकेआम गोदे लुहार टोल	२०८० देखि २०८१	गाउँपालिका	२०७९।८।१५
१५	सिम्ला आमरुख खिरापानि दम्का तडबन्धन	१५	१	70710071PORL-PL1	खोला	७८	०	०	६६	०	०	१४४	७२०	सिम्ला दम्का आमरुख	२०८० देखि २०८१	गाउँपालिका	२०७९।८।१५
१६	सुगरखाल पिपलधारा उमगडा बुढागडा बृक्षारोपण	१६	७	70710071PORL-PL1	खोला	६५	०	०	१५	०	०	८०	४१०	सेम्पटे	२०८० देखि २०८१	गाउँपालिका	२०७९।८।१५



१७	ताल खोलाखेत पाचथाई खोरखोला लामागडा तटबन्धन	१७	२	70710071PORL-PL1	खोला	११०	०	०	४०	०	०	१५०	६५५	ताल खोलाखेत पाचथाई खोरखोला लामागडा	२०८० देखि २०८१	गाउँपालिका	२०७९।८।१५
१८	बैसरुडा तटबन्धन तथा बृक्षारोपण	१८	५	70710071PORL-PL1	खोला	२०	०	०	३६	०	०	५६	३२५	रुडा बैस	२०८० देखि २०८१	गाउँपालिका	२०७९।८।१५
१९	कोलडाडा तटबन्धन	१९	७	70710071PORL-PL1	खोला	०	०	०	३०	०	०	३०	१५०	कोलडाडा	२०८० देखि २०८१	गाउँपालिका	२०७९।८।१५
२०	ने.रा. आ.वि. तटबन्धन	२०	६	70710071PORL-PL2	अन्य	८०	०	०	५५	०	०	१३५	१५०	पियातडा	२०८० देखि २०८१	गाउँपालिका	२०७९।८।१५
२१	साम्रजी खेत खोकेतला रोटे	२१	८	70710071PORL-PL2	खोला	१४५	०	०	२५	०	०	१७०	८६०	तलघर, बाटाघर	२०८० देखि २०८१	गाउँपालिका	२०७९।८।१५
२२	जडायापानि चाल्यमुल अतरकाडा कुण्डर्नि रान मिलनचोक तटबन्धन	२२	२	70710071PORL-PL2	खोला	१३०	०	०	३०	०	०	१६०	८००	जडायापानि चाल्यमुल अतरकाडा कुण्डर्नि रान मिलनचोक	२०८० देखि २०८१	गाउँपालिका	२०७९।८।१५
२३	चिउरासैन बृक्षारोपण	२३	४	70710071PORL-PL2	अन्य	६०	०	०	४०	०	०	१००	५०५	चिउरासैन चिउसैन	२०८० देखि २०८१	गाउँपालिका	२०७९।८।१५
२४	राबल्दे तटबन्धन तथा बृक्षारोपण	२४	३	70710071PORL-PL2	खोला	७८	०	०	६६	०	०	१४४	५५५	राबल्दे	२०८० देखि २०८१	गाउँपालिका	२०७९।८।१५
२५	माछालोड खोला तटबन्धन	२५	१	70710071PORL-PL2	खोला	५०	०	०	३०	०	०	८०	४०७	माछालोट	२०८० देखि २०८१	गाउँपालिका	२०७९।८।१५
२६	भिडखेत तटबन्धन	२६	७	70710071PORL-PL2	खोला	२९	०	०	२५	०	०	५४	३२०	बरालेगाड	२०८० देखि २०८१	गाउँपालिका	२०७९।८।१५
२७	झिम् तटबन्धन तथा बृक्षारोपण	२७	५	70710071PORL-PL2	खोला	४४	४	०	३	०	०	५१	३१३	झिम् कुरीगाँउ	२०८० देखि २०८१	गाउँपालिका	२०७९।८।१५
२८	मुहान संरक्षण बृक्षारोपण	२८	६	70710071PORL-PL2	मुल	३१४	६०	०	१५१	०	०	५२५	२६००	तल्ला बबुरखात,कोटवा डा राताखाली र कुनिगडा	२०८० देखि २०८१	गाउँपालिका	२०७९।८।१५
२९	आमि तटबन्धन	२९	३	70710071PORL-PL2	खोला	८०	०	०	७०	०	०	१५०	६२५	आमि सुजिखोला बढपनेरा	२०८० देखि २०८१	गाउँपालिका	२०७९।८।१५
३०	ओखलढुङ्गा जम्मानि तटबन्धन तथा बृक्षारोपण	३०	५	70710071PORL-PL3	खोला	७२	२	०	६०	०	०	१३४	६१५	ओखलढुङ्गा जम्मानि	२०८० देखि २०८१	गाउँपालिका	२०७९।८।१५
३१	तल्लो जामा	३१	४	70710071PORL-PL3	खोला	८०	०	०	३५	०	०	११५	२००	लाटाखान जामा	२०८० देखि २०८१	गाउँपालिका	२०७९।८।१५
३२	ग्वालसैन क जारिमखोला	३२	८	70710071PORL-PL3	खोला	१२५	०	०	२०	०	०	१४५	५२०	चिउरान ग्वालसैन जैसीटोल घोडाखान	२०८२ देखि २०८४	गाउँपालिका	२०७९।८।१५
३३	डोफेखाल बृक्षारोपण	३३	२	70710071PORL-PL3	मुल	६५	०	०	३५	०	०	१००	५००	डोफेखाल	२०८२ देखि २०८४	गाउँपालिका	२०७९।८।१५
३४	साल दोबाटा पिपलतडा तटबन्धन	३४	१	70710071PORL-PL3	खोला	६०	०	०	४२	०	०	१०२	५१०	सम्ला दम्का आमरुख	२०८२ देखि २०८४	गाउँपालिका	२०७९।८।१५
३५	देवतीथान रिचार्ज	३५	७	70710071PORL-PL3	अन्य	४०	०	०	०	०	०	४०	३००	घामीगाड	२०८२ देखि २०८४	गाउँपालिका	२०७९।८।१५
३६	जुमलीपडा तटबन्धन	३६	७	70710071PORL-PL3	खोला	१५	०	०	४	०	०	१९	१०३	खाल्टपाना मुडगाडा	२०८२ देखि २०८४	गाउँपालिका	२०७९।८।१५
३७	फुकेसल्ला रिचार्ज	३७	७	70710071PORL-PL3	अन्य	३८९	०	०	७८	०	०	४६७	१३२०	तोषी	२०८२ देखि २०८४	गाउँपालिका	२०७९।८।१५
३८	मालाखेत पल्लौर पिपलरुख	३८	८	70710071PORL-PL3	खोला	१२०	०	०	१५	०	०	१३५	६५४	पल्लौर धाराघर ठेकाघर कटुन	२०८२ देखि २०८४	गाउँपालिका	२०७९।८।१५
३९	काफलगैरा बृक्षारोपण	३९	२	70710071PORL-PL3	अन्य	८०	०	०	२०	०	०	१००	५००	काफलगैरा	२०८२ देखि २०८४	गाउँपालिका	२०७९।८।१५
४०	असरा तटबन्धन	४०	३	70710071PORL-PL4	खोला	६०	०	०	४२	०	०	१०२	५१०	असरा मासेबगर चिने सान्तरा	२०८२ देखि २०८४	गाउँपालिका	२०७९।८।१५

४१	च्युराघाडि तडबन्धन	४१	१	70710071PORL-PL4	खोला	४०	०	०	२०	०	०	६०	३५३	सेरा रामबाडा	२०८२ देखि २०८४	गाउँपालिका	२०७९।८।१५
४२	दहखाल तटबन्धन तथा बृक्षारोपण तथा सरक्षण पर्यटकिय क्षेत्र	४२	५	70710071PORL-PL4	खोला	५	०	०	३०	०	०	३५	१६५	दहखाल पाडागडा	२०८२ देखि २०८४	गाउँपालिका	२०७९।८।१५
४३	देवलगडा बेरुख	४३	४	70710071PORL-PL4	अन्य	३५	०	०	०	०	०	३५	१६५	गाद बगरुख देवलगडा	२०८२ देखि २०८४	गाउँपालिका	२०७९।८।१५
४४	जामाखोला पानीमुल तटबन्धन	४४	६	70710071PORL-PL4	मुल	९	०	०	२१	०	०	३०	१५६	पानीमुल तुल्ता, नावगाडे र गैलड	२०८२ देखि २०८४	गाउँपालिका	२०७९।८।१५
४५	दाडेसुनार टोल र दलित टोल	४५	६	70710071PORL-PL4	खोला	१६	०	०	१६	०	०	३२	१४३	दाडेसुनार टोल	२०८२ देखि २०८४	गाउँपालिका	२०७९।८।१५
४६	कालीखोला तटबन्धन	४६	७	70710071PORL-PL4	खोला	२०	०	०	१५	०	०	३५	१७६	कालीखोला	२०८२ देखि २०८४	गाउँपालिका	२०७९।८।१५
४७	रिचार्ज पोखरी निर्माण	४७	६	70710071PORL-PL4	अन्य	३१४	६०	०	१५१	०	०	५२५	२७०	तुल्ता बबुरखात,कोटवा डा राताखाली र कुनिगडा	२०८२ देखि २०८४	गाउँपालिका	२०७९।८।१५
४८	चिसिखोला बृक्षारोपण	४८	४	70710071PORL-PL4	खोला	२४५	०	०	१२७	०	०	३७२	१७००	चिसि	२०८२ देखि २०८४	गाउँपालिका	२०७९।८।१५
४९	भक्कानेमुल बृक्षारोपण	४९	६	70710071PORL-PL4	अन्य	१४	६०	०	४९	०	०	१२३	६५०	तुल्ता	२०८२ देखि २०८४	गाउँपालिका	२०७९।८।१५
५०	चाखा रीचार्ज पोखरी	५०	२	70710071PORL-PL5	अन्य	५१	०	०	३२	०	०	८३	५०५	चाखा रीचार्ज	२०८२ देखि २०८४	गाउँपालिका	२०७९।८।१५
५१	ज्यारिमे वाङ्ग तटबन्धन तथा बृक्षारोपण	५१	५	70710071PORL-PL5	खोला	३०	०	०	५०	०	०	८०	४००	ज्यारिम वाङ्ग लात्से	२०८२ देखि २०८४	गाउँपालिका	२०७९।८।१५
५२	भनेटि गैरा रीचार्ज पोखरी	५२	२	70710071PORL-PL5	अन्य	६२	०	०	१८	०	०	८०	५००	भनेटि गैरा	२०८२ देखि २०८४	गाउँपालिका	२०७९।८।१५
५३	लाछि सुजेडा तडबन्धन	५३	१	70710071PORL-PL5	खोला	६१	०	०	२५	०	०	८६	४१२	लाछि सुजेडा	२०८२ देखि २०८४	गाउँपालिका	२०७९।८।१५
५४	हलौडे नैने बासपानि तडबन्धन	५४	१	70710071PORL-PL5	खोला	४२	०	०	३३	०	०	७५	३७०	हलाड नन बासपानि	२०८२ देखि २०८४	गाउँपालिका	२०७९।८।१५
५५	थाल्याट तटबन्धन	५५	३	70710071PORL-PL5	खोला	५२	०	०	१५	०	०	६७	३३५	थाल्याट	२०८२ देखि २०८४	गाउँपालिका	२०७९।८।१५
५६	लकान्द्र तटबन्धन तथा बृक्षारोपण	५६	३	70710071PORL-PL5	खोला	४५	०	०	२२	०	०	६७	३४६	लकान्द्र सेलगाडि	२०८२ देखि २०८४	गाउँपालिका	२०७९।८।१५
५७	तितैडा रिचार्ज	५७	७	70710071PORL-PL5	अन्य	३६७	०	०	७८	०	०	४४५	२३००	तोषी	२०८२ देखि २०८४	गाउँपालिका	२०७९।८।१५
५८	सिमखेत विरिय	५८	८	70710071PORL-PL5	खोला	५५	०	०	०	०	०	५५	२६५	बात्रेघर	२०८२ देखि २०८४	गाउँपालिका	२०७९।८।१५
५९	खोल्तेपानी तटबन्धन	५९	४	70710071PORL-PL5	खोला	३५	०	०	७	०	०	४२	२००	बरतिबन्दे,ढाम्टा,चा खा गैरा पैनापानी	२०८२ देखि २०८४	गाउँपालिका	२०७९।८।१५
६०	नरखोला गालीमेला बुकाखोला	६०	८	70710071PORL-PL6	खोला	२५	०	०	१०	०	०	३५	१६९	नरखोला	२०८२ देखि २०८४	गाउँपालिका	२०७९।८।१५
६१	पानीमुल तटबन्धन	६१	७	70710071PORL-PL6	खोला	१५	०	०	१५	०	०	३०	१५४	भण्डारीबाडा	२०८२ देखि २०८४	गाउँपालिका	२०७९।८।१५
६२	भागोझाडे तटबन्धन	६२	७	70710071PORL-PL6	खोला	१५	०	०	१५	०	०	३०	१५०	भागोझाडने	२०८२ देखि २०८४	गाउँपालिका	२०७९।८।१५
६३	बासकाडा सिगनडाडा रिचार्ज	६३	७	70710071PORL-PL6	अन्य	१८	१	०	०	०	०	११	१२०	बासकाडा	२०८२ देखि २०८४	गाउँपालिका	२०७९।८।१५
६४	विश्व ज्योति मा.वि.बृक्षारोपण	६४	४	70710071PORL-PL6	अन्य	२१०	०	०	१२०	०	०	३३०	१६५०	विश्व ज्योति मा.वि.बृक्षारोपण	२०८२ देखि २०८४	गाउँपालिका	२०७९।८।१५
६५	पाल्तीसालडाडा रिचार्ज	६५	७	70710071PORL-PL6	अन्य	१२३	०	०	२१	०	०	१४४	६२०	तोषी	२०८२ देखि २०८४	गाउँपालिका	२०७९।८।१५
६६	सेलगाडी बृक्षारोपण	६६	३	70710071PORL-PL6	अन्य	६०	०	०	४२	०	०	१०२	५०८	लकान्द्र सेलगाडि	२०८२ देखि २०८४	गाउँपालिका	२०७९।८।१५
६७	हातिखाल रीचार्ज पोखरी	६७	३	70710071PORL-PL6	अन्य	४२	०	०	४५	०	०	८७	४६५	हातिखाल	२०८२ देखि २०८४	गाउँपालिका	२०७९।८।१५
६८	मुग्रा गाडखेत तडबन्धन बृक्षारोपण	६८	१	70710071PORL-PL6	खोला	३५	०	०	२३	०	०	५८	२३५	मुग्रा गाडखेत	२०८२ देखि २०८४	गाउँपालिका	२०७९।८।१५
६९	थोलुबुधे तटबन्धन	६९	५	70710071PORL-PL6	खोला	८०	०	०	०	०	०	८०	४०९	थोलुबुधे	२०८२ देखि २०८४	गाउँपालिका	२०७९।८।१५
७०	भुम्के तटबन्धन	७०	४	70710071PORL-PL7	खोला	६०	०	०	२०	०	०	८०	४००	जादारा टुनखाणा जापी	२०८२ देखि २०८४	गाउँपालिका	२०७९।८।१५
७१	सुनगरा बुढावापुवा तडबन्धन तथा बृक्षारोपण	७१	१	70710071PORL-PL7	खोला	५२	०	०	१८	०	०	७०	३४५	बुढावालुवा	२०८२ देखि २०८४	गाउँपालिका	२०७९।८।१५

७२	सिम रीचार्ज पोखरी	७२	२	70710071PORL-PL7	अन्य	४३	०	०	१३	०	०	५६	२६०	सिम रीचार्ज	२०८२ देखि २०८४	गाउँपालिका	२०७९।८।१५
७३	भ्याकुली	७३	८	70710071PORL-PL7	खोला	५५	०	०	२०	०	०	७५	३४५	भाडेकागडा	२०८२ देखि २०८४	गाउँपालिका	२०७९।८।१५
७४	कुवाथारा नाउलेगाउ अमट्टीखोला ब्दामाडा	७४	८	70710071PORL-PL7	खोला	६०	०	०	५	०	०	६५	३२५	एण्डमणा, दकालबाडा	२०८२ देखि २०८४	गाउँपालिका	२०७९।८।१५
७५	भण्डार खोला तटबन्धन	७५	५	70710071PORL-PL7	खोला	२६	०	०	६	०	०	३२	१५०	भण्डार	२०८२ देखि २०८४	गाउँपालिका	२०७९।८।१५
७६	शिवमुफा रिचार्ज	७६	७	70710071PORL-PL7	अन्य	२३०	०	०	५०	०	०	२८०	१३००	तोषी	२०८२ देखि २०८४	गाउँपालिका	२०७९।८।१५
७७	कैलीपाइला तटबन्धन	७७	७	70710071PORL-PL7	खोला	२	०	०	१०	०	०	१२	७०	कैलिपाइला	२०८२ देखि २०८४	गाउँपालिका	२०७९।८।१५
७८	कालसैनी सा.वा.बृक्षारोपण	७८	४	70710071PORL-PL7	अन्य	१२०	०	०	८९	०	०	२०९	११००	चिसि	२०८२ देखि २०८४	गाउँपालिका	२०७९।८।१५
७९	कोहलडाडा बृक्षारोपण	७९	४	70710071PORL-PL7	अन्य	१२३	०	०	१२	०	०	१३५	६५०	कोहलडा	२०८२ देखि २०८४	गाउँपालिका	२०७९।८।१५
८०	रोडाखोला कर्णाली तटबन्धन	८०	४	70710071PORL-PL8	खोला	८०	०	०	३०	०	०	११०	५१५	जगलघाट,ताण चौपाते	२०८२ देखि २०८४	गाउँपालिका	२०७९।८।१५
८१	तोलिकोल्लि बृक्षारोपण	८१	५	70710071PORL-PL8	अन्य	११	०	०	३७	०	०	४८	२४१	ताल्लि कोल्लि	२०८२ देखि २०८४	गाउँपालिका	२०७९।८।१५
८२	राबल्दे बृक्षारोपण	८२	३	70710071PORL-PL8	अन्य	६७	०	०	५	०	०	७२	३१५	राबल्दे	२०८२ देखि २०८४	गाउँपालिका	२०७९।८।१५
८३	बाह्रहाते तटबन्धन	८३	१	70710071PORL-PL8	खोला	५५	०	०	२१	०	०	७६	३३५	बाह्रहाते	२०८२ देखि २०८४	गाउँपालिका	२०७९।८।१५
८४	चिउराखाँद रीचार्ज पोखरी	८४	३	70710071PORL-PL8	अन्य	४५	०	०	२३	०	०	६८	३४०	चिउराखाँद	२०८२ देखि २०८४	गाउँपालिका	२०७९।८।१५
८५	तिल्चौर तिक्वा	८५	५	70710071PORL-PL8	खोला	१७	०	०	३३	०	०	५०	२४९	तिल्चौर तिक्वा	२०८२ देखि २०८४	गाउँपालिका	२०७९।८।१५
८६	अर्थङ्खाल रीचार्ज पोखरी	८६	३	70710071PORL-PL8	अन्य	३४	०	०	४०	०	०	७४	३८४	लकान्द्र	२०८२ देखि २०८४	गाउँपालिका	२०७९।८।१५
८७	नाथामारे दम्का तटबन्धन बृक्षारोपण	८७	१	70710071PORL-PL8	खोला	२८	०	०	२०	०	०	४८	२०५	नाथामारे दम्का	२०८२ देखि २०८४	गाउँपालिका	२०७९।८।१५
८८	कुन्टा खोला खसुंरुख तटबन्धन	८८	१	70710071PORL-PL8	खोला	३२	०	०	११	०	०	४३	२६०	बुढावालुवा	२०८२ देखि २०८४	गाउँपालिका	२०७९।८।१५
८९	बुडी खोला तटबन्धन	८९	७	70710071PORL-PL8	खोला	२५	०	०	१०	०	०	३५	१३८	पातीसल्ला विष्टेगाउ तोषि मावि	२०८२ देखि २०८४	गाउँपालिका	२०७९।८।१५
९०	कटुन खोला तटबन्धन	९०	८	70710071PORL-PL9	खोला	३५	०	०	१०	०	०	४५	२४७	देउतला	२०८२ देखि २०८४	गाउँपालिका	२०७९।८।१५
९१	सुगरखाल तटबन्धन	९१	७	70710071PORL-PL9	खोला	२२	०	०	०	०	०	२२	१२४	सिम	२०८२ देखि २०८४	गाउँपालिका	२०७९।८।१५
९२	मर्याकाडा तटबन्धन तथा बृक्षारोपण	९२	५	70710071PORL-PL9	खोला	१२	०	०	४	०	०	१६	९५	मर्याकाडा	२०८२ देखि २०८४	गाउँपालिका	२०७९।८।१५
९३	दोगाडे सिमलेगडा हाडेखेत बड्डीगाड खालगुडे तटबन्धन	९३	८	70710071PORL-PL9	खोला	३४	०	०	४०	०	०	७४	४६८	सालीमैला। कमलासैन, थाप्ला	२०८२ देखि २०८४	गाउँपालिका	२०७९।८।१५
९४	ओमकोइराला भक्काने मुल	९४	८	70710071PORL-PL9	मुल	१२	०	०	११	०	०	२३	११५	वान	२०८२ देखि २०८४	गाउँपालिका	२०७९।८।१५
९५	कुकुडेखोला तटबन्धन	९५	७	70710071PORL-PL9	खोला	८	०	०	०	०	०	८	५५	भवनथान	२०८२ देखि २०८४	गाउँपालिका	२०७९।८।१५
९६	शवजडि सा.वा.बृक्षारोपण	९६	४	70710071PORL-PL9	अन्य	३६५	०	०	२७०	०	०	६३५	३३३०	चिसि	२०८२ देखि २०८४	गाउँपालिका	२०७९।८।१५
९७	ठुलो सा.वा.बृक्षारोपण	९७	४	70710071PORL-PL9	अन्य	३५०	०	०	२१०	०	०	५६०	२५६०	जुया	२०८२ देखि २०८४	गाउँपालिका	२०७९।८।१५
९८	लुडा सा.व.बृक्षारोपण	९८	४	70710071PORL-PL9	अन्य	१२५	०	०	७०	०	०	१९५	९८०	जैसुर	२०८२ देखि २०८४	गाउँपालिका	२०७९।८।१५
९९	सिदिपानि रीचार्ज पोखरी	९९	३	70710071PORL-PL9	अन्य	४५	०	०	६२	०	०	१०७	५१५	सिदिपानि	२०८२ देखि २०८४	गाउँपालिका	२०७९।८।१५
१००	पुराना पानि	१००	५	70710071PORL-PL1	अन्य	६०	०	०	२०	०	०	८०	४००	पुराना पानि	२०८२ देखि २०८४	गाउँपालिका	२०७९।८।१५
१०१	माथिपानि रीचार्ज पोखरी	१०१	३	70710071PORL-PL1	अन्य	४३	५	०	२३	०	०	७१	३५५	आमि	२०८२ देखि २०८४	गाउँपालिका	२०७९।८।१५
१०२	बाङ्गापोखरा	१०२	५	70710071PORL-PL1	अन्य	४५	०	०	२५	०	०	७०	३५९	बाङ्गापोखरा	२०८२ देखि २०८४	गाउँपालिका	२०७९।८।१५
१०३	ठुलागाडा रीचार्ज पोखरी	१०३	१	70710071PORL-PL1	अन्य	३२	०	०	२३	०	०	५५	२६५	ठुलागाडा	२०८२ देखि २०८४	गाउँपालिका	२०७९।८।१५
१०४	कुन्टा चौपाने छेपडीखोला	१०४	८	70710071PORL-PL1	खोला	६०	०	०	०	०	०	६०	३००	पेलेखेत	२०८२ देखि २०८४	गाउँपालिका	२०७९।८।१५
१०५	लडिमालिका रीचार्ज पोखरी	१०५	१	70710071PORL-PL1	अन्य	३३	३	०	१३	०	०	४९	२१०	लडिमालिका	२०८२ देखि २०८४	गाउँपालिका	२०७९।८।१५

१०६	बुदबदेनि टुमुरसैन बृक्षारोपण	१०६	१	70710071PORL-PL1	अन्य	३२	०	०	१२	०	०	४४	२३०	टिमुरसैन	२०८२ देखि २०८४	गाउँपालिका	२०७९।८।१५
१०७	मेलडाडा लस्करीडाडा सिमलखोला	१०७	८	70710071PORL-PL1	खोला	३०	०	०	०	०	०	३०	१५०	मेलडाडा लस्करीडाडा, लस्कर	२०८२ देखि २०८४	गाउँपालिका	२०७९।८।१५
१०८	मयाँकाडा नाउलिपानि	१०८	५	70710071PORL-PL1	मुल	२	०	०	२३	०	०	२५	१३०	मयाँकाडा नाउलिपानि	२०८२ देखि २०८४	गाउँपालिका	२०७९।८।१५
१०९	दुदिल्ला तटबन्धन	१०९	७	70710071PORL-PL1	खोला	२०	०	०	०	०	०	२०	१०७	दुदिल्ला	२०८२ देखि २०८४	गाउँपालिका	२०७९।८।१५
११०	बाटाघर लिडेमेला अमट्टीखोला	११०	८	70710071PORL-PL1	खोला	२०	०	०	०	०	०	२०	११०	बाटाघर, तलघर, लिडेमेला	२०८२ देखि २०८४	गाउँपालिका	२०७९।८।१५
१११	अल्चैर तटबन्धन	१११	७	70710071PORL-PL1	खोला	१०	०	०	१	०	०	११	५६	अल्चैर	२०८२ देखि २०८४	गाउँपालिका	२०७९।८।१५
११२	चात्रेमुला तटबन्धन	११२	७	70710071PORL-PL1	खोला	१०	०	०	०	०	०	१०	६०	चात्रेमुला	२०८५ देखि २०८६	गाउँपालिका	२०७९।८।१५
११३	जैसुर रिचार्ज पोखरी	११३	४	70710071PORL-PL1	अन्य	२५०	०	०	१२०	०	०	३७०	१७००	जैसुर	२०८५ देखि २०८६	गाउँपालिका	२०७९।८।१५
११४	कालसैनी डाडा रिचार्ज पोखरी	११४	४	70710071PORL-PL1	अन्य	१५५	०	०	५५	०	०	२१०	११००	चिसि	२०८५ देखि २०८६	गाउँपालिका	२०७९।८।१५
११५	सान्यपानी बृक्षारोपण	११५	४	70710071PORL-PL1	अन्य	१०७	०	०	५५	०	०	१६२	७८७	पलवन	२०८५ देखि २०८६	गाउँपालिका	२०७९।८।१५
११६	राताखालि रीचार्ज पोखरी	११६	३	70710071PORL-PL1	अन्य	५४	०	०	४५	०	०	९९	४८०	चाटु	२०८५ देखि २०८६	गाउँपालिका	२०७९।८।१५
११७	टिमुरे गैरा	११७	८	70710071PORL-PL1	अन्य	८०	०	०	१०	०	०	९०	४९०	तित्रासैन	२०८५ देखि २०८६	गाउँपालिका	२०७९।८।१५
११८	पोखरा रीचार्ज पोखरी	११८	१	70710071PORL-PL1	अन्य	५३	०	०	३३	०	०	८६	४३९	पोखरा	२०८५ देखि २०८६	गाउँपालिका	२०७९।८।१५
११९	बुढाखालि रीचार्ज पोखरी	११९	३	70710071PORL-PL1	अन्य	५६	०	०	२७	०	०	८३	४१५	आमि	२०८५ देखि २०८६	गाउँपालिका	२०७९।८।१५
१२०	चाईटखालि	१२०	५	70710071PORL-PL1	अन्य	६८	०	०	१२	०	०	८०	४००	चाईटखालि	२०८५ देखि २०८६	गाउँपालिका	२०७९।८।१५
१२१	सुङ्गरखाल रीचार्ज पोखरी	१२१	३	70710071PORL-PL1	अन्य	३७	०	०	४२	०	०	७९	३८०	आमि	२०८५ देखि २०८६	गाउँपालिका	२०७९।८।१५
१२२	बाङ्गि रपालडाडाँ	१२२	५	70710071PORL-PL1	अन्य	५९	०	०	१६	०	०	७५	३७०	बाङ्गि रपालडाडाँ	२०८५ देखि २०८६	गाउँपालिका	२०७९।८।१५
१२३	लेखटोल रीचार्ज पोखरी	१२३	३	70710071PORL-PL1	अन्य	४५	०	०	२५	०	०	७०	३५०	लकान्द्र	२०८५ देखि २०८६	गाउँपालिका	२०७९।८।१५
१२४	भनधुम रीचार्ज पोखरी	१२४	३	70710071PORL-PL1	अन्य	३५	०	०	३३	०	०	६८	३३०	आमि	२०८५ देखि २०८६	गाउँपालिका	२०७९।८।१५
१२५	तोलिपिलरुख	१२५	५	70710071PORL-PL1	अन्य	२५	०	०	४०	०	०	६५	३१५	तोलिपिलरुख	२०८५ देखि २०८६	गाउँपालिका	२०७९।८।१५
१२६	बाझगाडि रीचार्ज पोखरी	१२६	१	70710071PORL-PL1	अन्य	५१	०	०	१२	०	०	६३	३२५	बाझगाडि	२०८५ देखि २०८६	गाउँपालिका	२०७९।८।१५
१२७	बुढाखाल	१२७	५	70710071PORL-PL1	अन्य	३८	०	०	२८	०	०	६६	३३०	बुढाखाल	२०८५ देखि २०८६	गाउँपालिका	२०७९।८।१५
१२८	दुबैरा रिचार्ज पोखरी	१२८	४	70710071PORL-PL1	अन्य	४६	०	०	०	०	०	४६	२००	दुबैरा	२०८५ देखि २०८६	गाउँपालिका	२०७९।८।१५
१२९	बुढाखालि	१२९	५	70710071PORL-PL1	अन्य	३०	०	०	३०	०	०	६०	२८०	बुढाखालि	२०८५ देखि २०८६	गाउँपालिका	२०७९।८।१५

१३०	काडा खेत धारा	१३०	८	70710071PORL-PL1	अन्य	३५	०	०	१०	०	०	४५	२१५	तलघर	२०८५ देखि २०८६	गाउँपालिका	२०७९।८।१५
१३१	लेकटोल रिचार्ज पोखरी	१३१	४	70710071PORL-PL1	अन्य	४५	०	०	१२	०	०	५७	२६७	लेक टोल	२०८५ देखि २०८६	गाउँपालिका	२०७९।८।१५
१३२	सिमधारा	१३२	८	70710071PORL-PL1	अन्य	४५	०	०	५	०	०	५०	२७५	भाडेगडा	२०८५ देखि २०८६	गाउँपालिका	२०७९।८।१५
१३३	डानढुगा रीचार्ज पोखरी	१३३	१	70710071PORL-PL1	अन्य	२५	२	०	२२	०	०	४९	२५०	डानढुगा	२०८५ देखि २०८६	गाउँपालिका	२०७९।८।१५
१३४	सिमलेगाडा	१३४	८	70710071PORL-PL1	अन्य	६७	०	०	८	०	०	७५	३७८	देउतला	२०८५ देखि २०८६	गाउँपालिका	२०७९।८।१५
१३५	साताल बृक्षारोपण	१३५	१	70710071PORL-PL1	अन्य	३३	४		११	०	०	४८	२१५	साताल	२०८५ देखि २०८६	गाउँपालिका	२०७९।८।१५
१३६	लामासैन डाडा रीचार्ज पोखरी	१३६	१	70710071PORL-PL1	अन्य	२४	०		२१	०	०	४५	२००	लामासैन डाडा	२०८५ देखि २०८६	गाउँपालिका	२०७९।८।१५
१३७	भलाचाखा रीचार्ज पोखरी	१३७	३	70710071PORL-PL1	अन्य	४२	०		१२	०	०	५४	२३५	आमि	२०८५ देखि २०८६	गाउँपालिका	२०७९।८।१५
१३८	भुतखेल्लेने पडा रिचार्ज पोखरी	१३८	४	70710071PORL-PL1	अन्य	४६	०		०	०	०	४६	२१५	दुबैरा	२०८५ देखि २०८६	गाउँपालिका	२०७९।८।१५
१३९	खाना कोट बृक्षारोपण	१३९	१	70710071PORL-PL1	अन्य	३७	०		७	०	०	४४	२१०	खाना कोट	२०८५ देखि २०८६	गाउँपालिका	२०७९।८।१५
१४०	पिउरे रीचार्ज पोखरी	१४०	३	70710071PORL-PL1	अन्य	२६	०		१२	०	०	३८	१८०	पिउरे	२०८५ देखि २०८६	गाउँपालिका	२०७९।८।१५
१४१	बोरेलापानी	१४१	८	70710071PORL-PL1	अन्य	३४	०		५	०	०	३९	१९०	सालीमेला	२०८५ देखि २०८६	गाउँपालिका	२०७९।८।१५
१४२	डोग्रीखोला तटबन्धन	१४२	७	70710071PORL-PL1	खोला	२०	०		०	०	०	२०	१००	डोग्रीखोला	२०८५ देखि २०८६	गाउँपालिका	२०७९।८।१५
१४३	चमडाप तटबन्धन	१४३	७	70710071PORL-PL1	खोला	२०	०		०	०	०	२०	१००	चमडाप	२०८५ देखि २०८६	गाउँपालिका	२०७९।८।१५
१४४	सल्यगडा तटबन्धन	१४४	७	70710071PORL-PL1	खोला	१०	०		०	०	०	१०	६०	सल्यगडा	२०८५ देखि २०८६	गाउँपालिका	२०७९।८।१५
१४५	नेटा तटबन्धन	१४५	७	70710071PORL-PL1	खोला	७	०		०	०	०	७	३६	नेटा	२०८५ देखि २०८६	गाउँपालिका	२०७९।८।१५
१४६	विनिखोला तटबन्धन	१४६	७	70710071PORL-PL1	खोला	७	०		०	०	०	७	३५	विनिखोला	२०८५ देखि २०८६	गाउँपालिका	२०७९।८।१५
१४७	मटुरा पैया रुख तटबन्धन	१४७	७	70710071PORL-PL1	खोला	३	०		२	०	०	५	२७	मटुरा टोल	२०८५ देखि २०८६	गाउँपालिका	२०७९।८।१५
१४८	रागाजुधे रिचार्ज पोखरी	१४८	४	70710071PORL-PL1	अन्य	१२०	०		६०	०	०	१८०	९६०	चिसि	२०८५ देखि २०८६	गाउँपालिका	२०७९।८।१५
१४९	बासकुना खाल संरक्षण	१४९	४	70710071PORL-PL1	अन्य	८०	०		५५	०	०	१३५	६५०	जैसुर	२०८५ देखि २०८६	गाउँपालिका	२०७९।८।१५
१५०	टाडुगडा खाल संरक्षण	१५०	४	70710071PORL-PL1	अन्य	६५	०		२१	०	०	८६	४३५	जैसुर	२०८५ देखि २०८६	गाउँपालिका	२०७९।८।१५
१५१	तिनखाल खाल संरक्षण	१५१	४	70710071PORL-PL1	अन्य	५५	०		२५	०	०	८०	४००	जैसुर	२०८५ देखि २०८६	गाउँपालिका	२०७९।८।१५
१५२	चिलगुलसे खाल संरक्षण	१५२	४	70710071PORL-PL1	अन्य	७०	०		०	०	०	७०	३५८	जैसुर	२०८५ देखि २०८६	गाउँपालिका	२०७९।८।१५
१५३	सुगरखाल खाल संरक्षण	१५३	४	70710071PORL-PL1	अन्य	७०	०		१५	०	०	८५	४३५	जैसुर	२०८५ देखि २०८६	गाउँपालिका	२०७९।८।१५
१५४	रागाजुधेखाल संरक्षण	१५४	४	70710071PORL-PL1	अन्य	३५	०		२१	०	०	५६	२५५	चिसि	२०८५ देखि २०८६	गाउँपालिका	२०७९।८।१५
१५५	सल्लेरी खाल संरक्षण	१५५	४	70710071PORL-PL1	अन्य	३५	०		२१	०	०	५६	२६०	चिसि	२०८५ देखि २०८६	गाउँपालिका	२०७९।८।१५
१५६	बासना खाल	१५६	४	70710071PORL-PL1	अन्य	४५	०		२१	०	०	६६	२८०	जैसुर	२०८५ देखि २०८६	गाउँपालिका	२०७९।८।१५
१५७	ढाग्टा खाल संरक्षण	१५७	४	70710071PORL-PL1	अन्य	२५	०		७	०	०	३२	१५८	ढाग्टा	२०८५ देखि २०८६	गाउँपालिका	२०७९।८।१५
१५८	भैरबस्थान रीचार्ज पोखरी	१५८	१	70710071PORL-PL1	अन्य	३५	०		१२	०	०	४७	२३८	भैरबस्थान	२०८५ देखि २०८६	गाउँपालिका	२०७९।८।१५
१५९	सागाचाखा रीचार्ज पोखरी	१५९	१	70710071PORL-PL1	अन्य	२८	०		१५	०	०	४३	२३३	सागाचाखा	२०८५ देखि २०८६	गाउँपालिका	२०७९।८।१५
१६०	रुपेल डाडा रीचार्ज पोखरी	१६०	१	70710071PORL-PL1	अन्य	२७	०		९	०	०	३६	१५६	रुपेल डाडा	२०८५ देखि २०८६	गाउँपालिका	२०७९।८।१५
१६१	यिनिबाडा बृक्षारोपण	१६१	१	70710071PORL-PL1	अन्य	२२	०		१०	०	०	३२	१४४	यिनिबाडा	२०८५ देखि २०८६	गाउँपालिका	२०७९।८।१५
१६२	जडी रिचार्ज पोखरी	१६२	४	70710071PORL-PL1	अन्य	२५	०		०	०	०	२५	१३०	लाटाखान	२०८५ देखि २०८६	गाउँपालिका	२०७९।८।१५
<b>जम्मा #####</b>						<b>३५३</b>	<b>०</b>	<b>५१९५</b>	<b>०</b>	<b>०</b>	<b>१७६३५</b>	<b>८२६८४</b>					

स्थानीय तहको नाम: तुर्माखाद गाउँपालिका कोड नं.: ७०७१०  
जिल्ला: अछाम  
प्रदेश: सुदूरपश्चिम  
जलाधारक्षेत्रको नाम: मध्य कर्णाली

अनुसूची-१०: तर्जुमा गरिएका वातावरण तथा पर्यावरणसंग सम्बन्धित योजनाहरूको विवरण

TA-14: तर्जुमा गरिएका वातावरण तथा पर्यावरणसंग सम्बन्धित योजनाहरूको विस्तृत विवरण फारम

क्र.स.	योजनाको नाम	प्राथमिकता नं.	वडा नं.	योजनाको कोड नं.	योजनाको प्रकृती	स्रोतको विवरण (पानीसंग सम्बन्धित योजनाहरूका लागी मात्र)						योजनाको प्रस्तावित संरचनाहरू तथा लागत सम्बन्धित विवरण					योजना कार्यान्वयन गर्ने निकाय
						नाम	स्रोतको प्रकार	स्रोतको कोड नं.	स्रोतको भौगोलिक अवस्थिति (GPS)			संरचनाको नाम र ढाँचा			अनुमानित लागत रु '०००	प्रति ढाँचा लागत रु '०००	
									X	Y	Z	नाम	ढाँचा	संख्या			
१	काँडाचौर तटबन्धन तथा बृक्षारोपण	१	३	70710071PORL-PL01	नयाँ	जम्मा खोला	खोला	70710SSA03SS35	२९.००२३	८१.४०५९	६४३.४०	बायो इन्जिनियरिङ	मि	२०	५००	२५	गाउँपालिका
२	पलाङ्गा पाल्त तटबन्धन तथा बृक्षारोपण	२	८	70710071PORL-PL02	नयाँ	डङ्गुडे खोला	खोला	70710SSA08SS03	२८.९७८३	८१.४२१०	९७५.८०	बायो इन्जिनियरिङ	मि	२५	५००	२०	गाउँपालिका
३	रिचाज पोखरी निर्माण	३	४	70710071PORL-PL03	नयाँ	फूलाम खोला	खोला	70710SSA04SS91	२८.९९१४	८१.४९०६	६८०.७०	रिचाज पिट	संख्या	१	७००	७००	गाउँपालिका
४	टिमलटा तटबन्धन	४	६	70710071PORL-PL04	नयाँ	फूलाम खोला	खोला	70710SSA06SS18	२८.९९२८	८१.४०९१	५९५.७०	बायो इन्जिनियरिङ	मि	२००	५००	३	गाउँपालिका
५	फुलम खोला तटबन्धन	५	७	70710071PORL-PL05	नयाँ	चिसौ खोला	खोला	70710SSA07SS66	२८.९६३५	८१.४२२१	९१५.३०	बायो इन्जिनियरिङ	मि	१०	५००	५०	गाउँपालिका
३३	डाक्रेखाल बृक्षारोपण	३३	१	70710071PORL-PL06	नयाँ	आकाश पानी	अन्य	0	२८.९९०८	८१.३६४३	१२३५.७०	बायो इन्जिनियरिङ	मि.	५०	५००	१०	गाउँपालिका
३२	ग्वालसेन क जारिमखोला	३२	२	70710071PORL-PL07	नयाँ	आकाश पानी	अन्य	0	२८.९४३८	८१.३९८०	१३१०.९०	बायो इन्जिनियरिङ	मि.	५०	५००	१०	गाउँपालिका
८	जाङ्सा बालुवा लामाचौर बिउराखेत कालाबालुवा तटबन्धन	८	७	70710071PORL-PL08	नयाँ	कुकुडे खोला	खोला	70710SSA07SS30	२८.९८०६	८१.३७४३	१३१३.३०	बायो इन्जिनियरिङ	मि	३०	५००	१७	गाउँपालिका
९	तिखुले खाल	९	७	70710071PORL-PL09	मर्मत	दहखाल	खोला	70710SSA07SS55	२८.९८८५	८१.३६१३	१३७९.४०	रिचाज पिट	संख्या	१	७००	७००	गाउँपालिका
१०	बगलदेव रिचाज	१०	८	70710071PORL-PL10	नयाँ	कुकुडे खोला	खोला	70710SSA08SS50	२८.९९१३	८१.३६१३	१२२९.४०	रिचाज पिट	संख्या	१	७००	७००	गाउँपालिका
११	पालतडा	११	६	70710071PORL-PL11	नयाँ	कुकुडे खोला	खोला	70710SSA06SS70	२८.९८९८	८१.३६१९	१२६०.५०	बायो इन्जिनियरिङ	मि	२५	५००	२०	गाउँपालिका
१२	माझखेत साजगाड तटबन्धन	१२	३	70710071PORL-PL12	नयाँ	कुकुडे खोला	खोला	70710SSA03SS57	२८.९९०२	८१.३६२०	११८६.९०	बायो इन्जिनियरिङ	मि	५०	५००	१०	गाउँपालिका
१३	नाग दुङ्गा लोड तटबन्धन	१३	४	70710071PORL-PL13	नयाँ	कानेखोला	खोला	70710SSA04SS69	२८.९९०९	८१.३६४१	११६९.८०	बायो इन्जिनियरिङ	मि	४०	५००	१३	गाउँपालिका
५२	भनोट गैरा रीचाज पोखरी	५२	१	70710071PORL-PL14	नयाँ	आकाश पानी	अन्य	0	२८.९४२१	८१.३९४८	१३१०.९०	रिचाज पिट	संख्या	१	७००	७००	गाउँपालिका
१५	सिम्ला आमरुख खिरापानि दम्का तटबन्धन	१५	७	70710071PORL-PL15	नयाँ	बसान	खोला	70710SSA07SS119	२८.९८८०	८१.३६५१	१२३५.७०	बायो इन्जिनियरिङ	मि	१०	५००	६	गाउँपालिका
३८	मालाखेत पन्चौर पिपलरुख	३८	२	70710071PORL-PL16	नयाँ	आकाश पानी	अन्य	0	२८.९५०२	८१.४३१०	१३१९.००	रिचाज पिट	संख्या	१	७००	७००	गाउँपालिका
१७	ताल खोलाखेत पाचथाई खोरखोला लामागडा तटबन्धन	१७	५	70710071PORL-PL17	नयाँ	पानी मूला	कुवा/मुल	70710SSA05SS121	२८.९८८१	८१.३५८५	१५८४.३०	बायो इन्जिनियरिङ	मि	२५	५००	२०	गाउँपालिका
१८	बैसरुडा तटबन्धन तथा बृक्षारोपण	१८	७	70710071PORL-PL18	नयाँ	पानी मूला	कुवा/मुल	70710SSA07SS32	२८.९८५३	८१.३५५८	१६७१.२०	बायो इन्जिनियरिङ	मि	२५	५००	२०	गाउँपालिका
१९	कोलडाडा तटबन्धन	१९	६	70710071PORL-PL19	नयाँ	बगलदेउ	कुवा/मुल	70710SSA06SS56	२८.९८०३	८१.३३३८	१९४०.१०	बायो इन्जिनियरिङ	मि	४०	५००	१३	गाउँपालिका
२०	ने.रा. आ.वि. तटबन्धन	२०	८	70710071PORL-PL20	नयाँ	शिव गुफा	कुवा/मुल	70710SSA08SS84	२८.९७८३	८१.३३४०	१९००.१०	बायो इन्जिनियरिङ	मि	४०	५००	१३	गाउँपालिका
५१	ज्यारिमे वाङ्गि तटबन्धन तथा बृक्षारोपण	५१	२	70710071PORL-PL21	नयाँ	आकाश पानी	अन्य	0	२८.९४३५	८१.३६६२	१४५२.९०	बायो इन्जिनियरिङ	मि.	४०	५००	१३	गाउँपालिका

२२	जडायापानि चाल्यमुल अतरकाडा कुण्डर्नि रान मिलनचोक तटबन्धन	२२	४	70710071P0RL-PL22	नयाँ	चिराखाद	अन्य	70710SSA04SS189	२८.७८२६	८१.५५६७	९३५.९०	बायो इन्जिनियरिङ	मि	५०	५००	१०	गाउँपालिका
२३	घिउरासेन बृक्षरोपण	२३	३	70710071P0RL-PL23	नयाँ	राबलदेव	नदी	70710SSA03SS550	२८.८७०३	८१.५१६९	६५२.२०	बायो इन्जिनियरिङ	मि	२५०	५००	२	गाउँपालिका
५३	लाछि सुजेडा तटबन्धन	५३	१	70710071P0RL-PL24	नयाँ	आकाश पानी	अन्य	0	०.००००	०.००००	०.००	बायो इन्जिनियरिङ	मि.	६०	५००	८	गाउँपालिका
२५	माछालोड खोला तटबन्धन	२५	७	70710071P0RL-PL25	नयाँ	भिडखेत	खोला	70710SSA07SS19	२८.८५९८	८१.५०५२	०.००	बायो इन्जिनियरिङ	वर्ग. मि.	६०	५००	८	गाउँपालिका
२६	भिडखेत तटबन्धन	२६	५	70710071P0RL-PL26	नयाँ	आकासे पानि	अन्य	0	२८.८५९८	८१.५०५२	०.००	बायो इन्जिनियरिङ	वर्ग. मि.	५०	५००	१०	गाउँपालिका
२७	झिल्म तटबन्धन तथा बृक्षारोपण	२७	६	70710071P0RL-PL27	नयाँ	आकासे पानि	अन्य	0	२८.८५९८	८१.५०५२	०.००	बायो इन्जिनियरिङ	वर्ग. मि.	५०	५००	१०	गाउँपालिका
२८	मुहान संरक्षण बृक्षारोपण	२८	३	70710071P0RL-PL28	नयाँ	आमी	अन्य	70710SSA03SS105	२८.८५९८	८१.५०५२	०.००	बायो इन्जिनियरिङ	वर्ग. मि.	४०	५००	१३	गाउँपालिका
२९	आमि तटबन्धन	२९	५	70710071P0RL-PL29	नयाँ	तटबन्धन	अन्य	0	२८.८५९८	८१.५०५२	१३१२.४०	बायो इन्जिनियरिङ	मि.	५०	५००	१०	गाउँपालिका
३०	ओखलढुङ्गा जम्पानि तटबन्धन तथा बृक्षारोपण	३०	४	70710071P0RL-PL30	नयाँ	खोल्टे खोला	खोला	70710SSA04SS260	२८.९४९४	८१.३६०६	१५७४.००	बायो इन्जिनियरिङ	मि.	४०	५००	१३	गाउँपालिका
३१	तल्लो जामा	३१	८	70710071P0RL-PL31	नयाँ	खाटा खोला	खोला	70710SSA08SS13	२८.९२६०	८१.३८११	९०४.८०	बायो इन्जिनियरिङ	मि.	६०	५००	८	गाउँपालिका
७१	सुनगेरा बुढावालुवा तटबन्धन तथा बृक्षारोपण	७१	२	70710071P0RL-PL32	नयाँ	आकाशे पानी	अन्य	0	२८.९१३४	८१.३५९७	१२८८.४०	बायो इन्जिनियरिङ	मि.	३०	५००	१७	गाउँपालिका
७०	भुम्के तटबन्धन	७०	१	70710071P0RL-PL33	नयाँ	आकाशे पानी	अन्य	0	२८.९६५४	८१.४०३७	९१५.३०	बायो इन्जिनियरिङ	मि.	२००	५००	३	गाउँपालिका
३४	साल दोबाटा पिपलतडा तटबन्धन	३४	७	70710071P0RL-PL34	नयाँ	आकाशे पानी	अन्य	0	२८.९५०५	८१.४००३	१३१०.९०	बायो इन्जिनियरिङ	मि.	५०	५००	१०	गाउँपालिका
३५	देवतीथान रिचाज	३५	७	70710071P0RL-PL35	नयाँ	आकाशे पानी	खोला	0	२८.९५२०	८१.३८६५	९८७.३०	रिचाज पिट	संख्या	१	७००	७००	गाउँपालिका
३६	जुमलीपडा तटबन्धन	३६	७	70710071P0RL-PL36	नयाँ	रिचाज	अन्य	0	२८.९६५६	८१.४३२९	०.००	बायो इन्जिनियरिङ	मि.	५०	५००	१०	गाउँपालिका
३७	फुकेसल्ला रिचाज	३७	८	70710071P0RL-PL37	नयाँ	चुकलेन खोला	खोला	70710SSA08SS25	२८.९४०६	८१.४४२५	७९५.२०	रिचाज पिट	संख्या	१	७००	७००	गाउँपालिका
२१	साम्जो खेत खोकेतला रोटे	२१	२	70710071P0RL-PL38	नयाँ	आकासे पानी	अन्य	0	२८.८५९८	८१.५०५२	०.००	बायो इन्जिनियरिङ	वर्ग मि	४०	५००	१३	गाउँपालिका
३९	काफलगेरा बृक्षारोपण	३९	३	70710071P0RL-PL39	नयाँ	आकाशे पानी	अन्य	0	२८.९५०१	८१.४२७०	१३१९.००	बायो इन्जिनियरिङ	मि.	१५	५००	३३	गाउँपालिका
८७	नाथामारे दम्का तटबन्धन बृक्षारोपण	८७	१	70710071P0RL-PL40	नयाँ	आकाशे पानी	अन्य	0	२८.९४९४	८१.३६०५	१५५७.८०	बायो इन्जिनियरिङ	वर्ग. मि.	२०	५००	२५	गाउँपालिका
४१	च्युराघाडे तटबन्धन	४१	५	70710071P0RL-PL41	नयाँ	तटबन्धन	खोला	0	२८.९४४५	८१.४२०४	१३१९.००	बायो इन्जिनियरिङ	मि.	१२	५००	४२	गाउँपालिका
४२	देहखाल तटबन्धन तथा बृक्षारोपण तथा सरक्षण पर्यटकिय क्षेत्र	४२	४	70710071P0RL-PL42	नयाँ	आकाशे पानी	अन्य	0	२८.९४०७	८१.४१८७	१३५७.००	रिचाज पिट	संख्या	१	७००	७००	गाउँपालिका
४३	देवलगडा बेरुख	४३	६	70710071P0RL-PL43	नयाँ	तटबन्धन	अन्य	0	२८.९३९१	८१.४२०४	१३६८.१०	रिचाज पिट	संख्या	१	७००	७००	गाउँपालिका
४४	जामाखोला पानीमुल तटबन्धन	४४	६	70710071P0RL-PL44	नयाँ	आकाशे पानी	अन्य	0	२८.९३८९	८१.४३०७	११७४.९०	बायो इन्जिनियरिङ	मि.	१४	५००	३६	गाउँपालिका
४५	दाडेसुनार टोल र दलित टोल	४५	७	70710071P0RL-PL45	नयाँ	आकाशे पानि	अन्य	0	२८.९४५९	८१.३७९६	०.००	रिचाज पिट	संख्या	१	७००	७००	गाउँपालिका
४६	कालीखोला तटबन्धन	४६	६	70710071P0RL-PL46	नयाँ	आकाशे पानि	अन्य	0	२८.९४५९	८१.३७९६	०.००	बायो इन्जिनियरिङ	मि.	१५	५००	३३	गाउँपालिका
४७	रिचाज पोखरी निर्माण	४७	४	70710071P0RL-PL47	नयाँ	आकाशे पानी	अन्य	0	२८.९४५९	८१.३७९६	०.००	रिचाज पिट	संख्या	१	७००	७००	गाउँपालिका
४८	चिसिखोला बृक्षारोपण	४८	६	70710071P0RL-PL48	नयाँ	बृक्षारोपण	अन्य	0	२८.९२४७	८१.४३९८	०.००	बायो इन्जिनियरिङ	मि.	४०	५००	१३	गाउँपालिका
१६	सुगरखाल पिपलधारा उमगडा बुढागडा बृक्षारोपण	१६	२	70710071P0RL-PL49	नयाँ	बड्डो खोला	खोला	70710SSA02SS42	२८.९८५६	८१.३५९४	१५८४.३०	बायो इन्जिनियरिङ	मि	५०	५००	१०	गाउँपालिका
५०	चाखा रीचाज पोखरी	५०	५	70710071P0RL-PL50	नयाँ	तटबन्धन	अन्य	0	२८.९२६४	८१.४४४४	९५९.४०	रिचाज पिट	संख्या	१	७००	७००	गाउँपालिका
४९	भक्कानमुल बृक्षारोपण	४९	२	70710071P0RL-PL51	नयाँ	रिचाज	अन्य	0	२८.९२४७	८१.४३९८	०.००	बायो इन्जिनियरिङ	मि.	२०	५००	२५	गाउँपालिका
१२५	तोलिपिपलरुख	१२५	१	70710071P0RL-PL52	नयाँ	काडाखेत धारा	कुवा/मुल	70710SSA01SS33	२८.९३८६	८१.३१२५	१०३९.३३	बायो इन्जिनियरिङ	वर्ग. मि.	४०	५००	१३	गाउँपालिका
१४	खाटाखोला खाक्रा तटबन्धन	१४	१	70710071P0RL-PL53	नयाँ	कानेखोला	खोला	70710SSA01SS76	२८.९५०६	८१.४२४७	१३१९.००	बायो इन्जिनियरिङ	मि	५०	५००	१०	गाउँपालिका
५४	हलौडे नैने बासपानि तटबन्धन	५४	३	70710071P0RL-PL54	नयाँ	तटबन्धन	अन्य	0	२८.९४१४	८१.३६७२	१४४८.६०	बायो इन्जिनियरिङ	मि.	७०	५००	७	गाउँपालिका
५५	थाप्याट तटबन्धन	५५	३	70710071P0RL-PL55	नयाँ	तटबन्धन	अन्य	0	२८.९४३२	८१.३६३१	१४३२.७०	बायो इन्जिनियरिङ	मि.	८०	५००	६	गाउँपालिका
५६	लकान्द्र तटबन्धन तथा बृक्षारोपण	५६	७	70710071P0RL-PL56	नयाँ	रिचाज	अन्य	0	२८.९४९२	८१.३५९९	१५२२.६०	बायो इन्जिनियरिङ	मि.	९०	५००	६	गाउँपालिका
५७	तितेडा रिचाज	५७	८	70710071P0RL-PL57	नयाँ	रिचाज	अन्य	0	२८.९५९३	८१.३५९६	१२७९.४०	रिचाज पोखरी	संख्या	१	७००	७००	गाउँपालिका
५८	सिमखेत	५८	४	70710071P0RL-PL58	नयाँ	तटबन्धन	अन्य	0	२८.९५९३	८१.३६०५	१३१२.५०	बायो इन्जिनियरिङ	मि.	५०	५००	१०	गाउँपालिका
५९	खोल्तेपानी तटबन्धन	५९	८	70710071P0RL-PL59	नयाँ	तटबन्धन	खोला	0	२८.९५९२	८१.३५९८	१२७७.३०	बायो इन्जिनियरिङ	मि.	४०	५००	१३	गाउँपालिका
६०	नरखोला गालीमेला बुकाखोला	६०	७	70710071P0RL-PL60	नयाँ	तटबन्धन	खोला	0	२८.९५२३	८१.३८२०	८९१.५०	बायो इन्जिनियरिङ	मि.	५०	५००	१०	गाउँपालिका
६१	पानीमुल तटबन्धन	६१	७	70710071P0RL-PL61	नयाँ	तटबन्धन	अन्य	0	२८.९४२२	८१.३८१५	१३९०.३०	बायो इन्जिनियरिङ	मि.	६०	५००	८	गाउँपालिका

६२	भागोझाडे तटबन्धन	६२	७	70710071P0RL-PL62	नयाँ	0	अन्य		0	२८.९४१०	८१.३८४७	१३१३.७०	बायो इन्जिनियरिङ	मि.	४०	५००	१३	गाउँपालिका
६३	बासकाडा सिगनडाडा रिचाज	६३	४	70710071P0RL-PL63	नयाँ	0	अन्य		0	२८.९३२१	८१.३६७८	१३१३.७०	रिचाज पिट	सख्या	१	७००	७००	गाउँपालिका
६४	विश्व ज्योति मा.वि.बुक्षारोपण	६४	७	70710071P0RL-PL64	नयाँ	गोदे	खोला	70710SSA07SS08	0	२८.९३१९	८१.३६७५	१३१३.७०	बायो इन्जिनियरिङ	मि.	५०	५००	१०	गाउँपालिका
६५	पाल्लोसालडाडा रिचाज	६५	३	70710071P0RL-PL65	नयाँ	बुक्षारोपण	अन्य		0	२८.९३२०	८१.३७११	११९२.१०	रिचाज पिट	सख्या	१	७००	७००	गाउँपालिका
६६	सेलगाडी बुक्षारोपण	६६	३	70710071P0RL-PL66	नयाँ	रिचाज	अन्य		0	२८.९३१८	८१.३६७६	११८९.२०	बायो इन्जिनियरिङ	मि.	१००	५००	५	गाउँपालिका
१०५	लडिमालिका रीचाज पोखरी	१०५	१	70710071P0RL-PL67	नयाँ	चाल्ले मुला	खोला	70710SSA01SS51					रिचाज पिट	सख्या	१	७००	७००	गाउँपालिका
६८	मुग्रा गाडखेत तटबन्धन बुक्षारोपण	६८	५	70710071P0RL-PL68	नयाँ	थालु	अन्य	70710SSA05SS115	२८.९१३१	८१.३५९६	१२८१.७०	बायो इन्जिनियरिङ	मि.	३००	५००	२	गाउँपालिका	
६९	थालुबुधे तटबन्धन	६९	४	70710071P0RL-PL69	नयाँ	पहिरो	अन्य		0	२८.९१२८	८१.३५९६	१२५७.७०	बायो इन्जिनियरिङ	मि.	३५०	५००	१	गाउँपालिका
११७	टिमुरे मेरा	११७	१	70710071P0RL-PL70	नयाँ	छाडेखाला	खोला	70710SSA01SS78	२८.८५९१	८१.५०५२	०.००	बायो इन्जिनियरिङ	वर्ग. मि.	६०	५००	८	गाउँपालिका	
७	सेरा राम्बाडा तटबन्धन	७	२	70710071P0RL-PL71	नयाँ	सिम खोला	खोला	70710SSA02SS33	२८.९११९	८१.३७६६	१३६८.३०	बायो इन्जिनियरिङ	मि.	२५	५००	२०	गाउँपालिका	
७२	सिम रीचाज पोखरी	७२	८	70710071P0RL-PL72	नयाँ	आकाशे पानी	अन्य		0	२८.९१३०	८१.३५९६	१३१६.२०	रिचाज पिट	सख्या	१	७००	७००	गाउँपालिका
७३	भ्याकुली	७३	८	70710071P0RL-PL73	नयाँ	आकाशे पानी	अन्य		0	२८.९१२७	८१.३७००	११८४.८०	रिचाज पिट	सख्या	१	७००	७००	गाउँपालिका
७४	कुवाधारा नाउलेगाड अमट्टीखोला बढागाडा	७४	५	70710071P0RL-PL74	नयाँ	आकाशे	अन्य		0	२८.९१२६	८१.३७००	११९८.५०	रिचाज पिट	सख्या	१	७००	७००	गाउँपालिका
७५	भण्डार खोला तटबन्धन	७५	७	70710071P0RL-PL75	नयाँ	आकाशे	अन्य		0	२८.९१२३	८१.३६९१	१५९५.७०	बायो इन्जिनियरिङ	मि.	६०	५००	८	गाउँपालिका
७६	शिवगुफा रिचाज	७६	७	70710071P0RL-PL76	नयाँ	आकाशे पानि	अन्य		0	२८.९११९	८१.३६८४	१८९५.४०	रिचाज पिट	सख्या	१	७००	७००	गाउँपालिका
७७	केलीपाइला तटबन्धन	७७	४	70710071P0RL-PL77	नयाँ	भुम्मके	खोला	70710SSA04SS218	२८.९१२६	८१.३७०१	११५१.१०	बायो इन्जिनियरिङ	मि.	७०	५००	७	गाउँपालिका	
७८	कालसेनी सा.वा.बुक्षारोपण	७८	४	70710071P0RL-PL78	नयाँ	बुक्षारोपण	अन्य		0	२८.९११९	८१.३७१२	४२८.३०	बायो इन्जिनियरिङ	मि.	८०	५००	६	गाउँपालिका
७९	कोहलडाडा बुक्षारोपण	७९	४	70710071P0RL-PL79	नयाँ	तटबन्धन	खोला		0	२८.९२२१	८१.३८००	७७७.१०	बायो इन्जिनियरिङ	मि.	५०	५००	१०	गाउँपालिका
८०	रोडाखोला कर्णाली तटबन्धन	८०	५	70710071P0RL-PL80	नयाँ	आकाशे पानी	अन्य		0	२८.९२५६	८१.३८१३	८५६.६०	बायो इन्जिनियरिङ	मि.	४०	५००	१३	गाउँपालिका
८१	तोलिकोली बुक्षारोपण	८१	३	70710071P0RL-PL81	नयाँ	आकाशे पानी	अन्य		0	२८.९२५६	८१.३८१३	८५६.६०	बायो इन्जिनियरिङ	मि.	९०	५००	६	गाउँपालिका
४०	असरा तटबन्धन	४०	१	70710071P0RL-PL82	नयाँ	तटबन्धन	अन्य		0	२९.००७४	८१.३७३८	१०३८.२८	बायो इन्जिनियरिङ	मि.	१२	५००	४२	गाउँपालिका
८३	बाह्रहाते तटबन्धन	८३	३	70710071P0RL-PL83	नयाँ	आकाशे पानि	अन्य		0	२८.९७४१	८१.३२५१	१९०८.७९	बायो इन्जिनियरिङ	वर्ग. मि.	२५	५००	४२	गाउँपालिका
८४	चिउराखोदि रीचाज पोखरी	८४	५	70710071P0RL-PL84	नयाँ	तिल्ली	अन्य	70710SSA05SS57	२८.९६२०	८१.३३७३	१७९२.५७	रिचाज पोखरी	सख्या	१	७००	७००	गाउँपालिका	
८५	तिल्लीचौर तिकवा	८५	३	70710071P0RL-PL85	नयाँ	मयकाडा	अन्य	70710SSA03SS152	२८.९६०९	८१.३१२७	१६८४.६५	बायो इन्जिनियरिङ	वर्ग. मि.	३०	५००	१७	गाउँपालिका	
६	तोषी मावि देहखाल तटबन्धन	६	१	70710071P0RL-PL86	नयाँ	तिखुले पानी	खोला	70710SSA01SS72	२८.९६५५	८१.३१२३	१५९०.०४	बायो इन्जिनियरिङ	मि.	२०	५००	२५	गाउँपालिका	
१०२	बाङ्गापोखरा	१०२	१	70710071P0RL-PL87	नयाँ	दूधिल्ला खोला	खोला	70710SSA01SS24	०.००००	०.००००	०.००	बायो इन्जिनियरिङ	मि.	२०	५००	२५	गाउँपालिका	
८८	कुन्टा खोला खसुरुख तटबन्धन	८८	७	70710071P0RL-PL88	नयाँ	रुडाखोला	खोला	70710SSA07SS48	२८.९४५२	८१.३२०६	७९५.८६	बायो इन्जिनियरिङ	वर्ग. मि.	४०	५००	१३	गाउँपालिका	
८९	बुडी खोला तटबन्धन	८९	८	70710071P0RL-PL89	नयाँ	झिल्म	अन्य	70710SSA08SS65	२८.९४३८	८१.३२६६	८४९.९९	बायो इन्जिनियरिङ	वर्ग. मि.	१५०	५००	३	गाउँपालिका	
९०	कटुन खोला तटबन्धन	९०	७	70710071P0RL-PL90	नयाँ	बैस रुडा	खोला	70710SSA07SS28	२८.९४५१	८१.३२२३	९६५.१५	बायो इन्जिनियरिङ	वर्ग. मि.	२०	५००	२५	गाउँपालिका	
९१	सुगरखाल तटबन्धन	९१	५	70710071P0RL-PL91	नयाँ	काडाचौर	अन्य	70710SSA05SS172	२८.९५३६	८१.३२९०	१३८९.३७	बायो इन्जिनियरिङ	वर्ग. मि.	१५०	५००	३	गाउँपालिका	
९२	मयाकाडा तटबन्धन तथा बुक्षारोपण	९२	८	70710071P0RL-PL92	नयाँ	आकाशे पानि	अन्य		0	२८.९४१२	८१.३१२५	११२८.५५	बायो इन्जिनियरिङ	वर्ग. मि.	३०	५००	१७	गाउँपालिका
९३	दोगाडे सिमलेगाडा हाडेखेत बड्डीगाड खालगुडे तटबन्धन	९३	८	70710071P0RL-PL93	नयाँ	भण्डार खाला	खोला	70710SSA08SS75	२८.९४५०	८१.३४५०	११७३.७८	बायो इन्जिनियरिङ	मि.	६०	५००	८	गाउँपालिका	
९४	ओमकोइराला भकाने मुल	९४	७	70710071P0RL-PL94	नयाँ	सिद्धेपानि	कुवा/मुल	70710SSA07SS47	२८.९३१८	८१.३५२९	१२९३.१०	बायो इन्जिनियरिङ	वर्ग. मि.	३०	५००	१७	गाउँपालिका	
९५	कुकुडेखोला तटबन्धन	९५	४	70710071P0RL-PL95	नयाँ	तोली	खोला	70710SSA04SS56	२८.९३३३	८१.३४३१	१०२९.३८	बायो इन्जिनियरिङ	वर्ग. मि.	३०	५००	१७	गाउँपालिका	
९६	शवर्जडे सा.वा.बुक्षारोपण	९६	४	70710071P0RL-PL96	नयाँ	आकाशे पानी	अन्य		0	२८.९३१८	८१.३५६३	१३४९.५५	बायो इन्जिनियरिङ	वर्ग. मि.	३०	५००	१७	गाउँपालिका
९७	तुली सा.वा.बुक्षारोपण	९७	४	70710071P0RL-PL97	नयाँ	खानेखोला	खोला	70710SSA04SS148	२८.९४९६	८१.३०५१	१००५.४६	बायो इन्जिनियरिङ	वर्ग. मि.	१५०	५००	३	गाउँपालिका	
९८	लुडा सा.व.बुक्षारोपण	९८	३	70710071P0RL-PL98	नयाँ	दह	कुवा/मुल	70710SSA03SS106	२८.९२२५	८१.३२८२	५६२.५०	बायो इन्जिनियरिङ	वर्ग. मि.	५८	५००	९	गाउँपालिका	
९९	सिद्धेपानि रीचाज पोखरी	९९	५	70710071P0RL-PL99	नयाँ	हाडेआम छतिवन	खोला	70710SSA05SS36	२८.९२३७	८१.३३९४	११५०.६२	रिचाज पिट	सख्या	१	७००	७००	गाउँपालिका	
१००	पुराना पानि	१००	३	70710071P0RL-PL101	नयाँ	चम्ढाय खोला	खोला	70710SSA03SS102	२८.९७६९	८१.३६७२	१४२७.६०	बायो इन्जिनियरिङ	मि.	२०	५००	२५	गाउँपालिका	
१०१	माथिपानि रीचाज पोखरी	१०१	५	70710071P0RL-PL101	नयाँ	इजे खोला	खोला	70710SSA05SS130	२८.९८३७	८१.३५५१	१६७१.२०	रिचाज पिट	सख्या	१	७००	७००	गाउँपालिका	



८६	अर्थङ्खाल रीचार्ज पोखरी	८६	१	70710071P0RL-PL10	नयाँ	नाउलि	कुवा/मुल	70710SSA01SS62	२८.९८५९	८१.३५३०	१६८१.१०	रिचार्ज पिट	सख्या	१	७००	७००	गाउँपालिका
१०३	तुलागाडा रीचार्ज पोखरी	१०३	८	70710071P0RL-PL10	नयाँ	बिनेखोला	खोला	70710SSA08SS20	२८.९७१५	८१.३६९६	९९९.७०	रिचार्ज पिट	सख्या	१	७००	७००	गाउँपालिका
१३४	सिमलेगाडा	१३४	१	70710071P0RL-PL10	नयाँ	बृक्षारोपण	अन्य	70710SSA08SS30	२८.९७८३	८१.३६५४	१४२८.५०	बृक्षारोपण	वर्ग. मि.	५०	२००	४	गाउँपालिका
१६०	रुपेल डाडा रीचार्ज पोखरी	१६०	१	70710071P0RL-PL10	नयाँ	बृक्षारोपण	खाल	0	२८.९१३०	८१.३५९४	१२४४.२०	रिचार्ज पिट	सख्या	१	७००	७००	गाउँपालिका
१०६	बुदबदेनि टुमुरसैन बृक्षारोपण	१०६	८	70710071P0RL-PL10	नयाँ	बुढिखोला खापा	खोला	70710SSA08SS30	२८.९८४३	८१.३६२३	१३४७.६०	बायो इन्जिनियरिङ	मि.	२०	५००	२५	गाउँपालिका
१०७	मेलडाडा लस्कीडाडा सिमलखोला	१०७	५	70710071P0RL-PL10	नयाँ	दवाखाल खापा	खोला	70710SSA05SS30	२८.९८८०	८१.३६१७	१३०२.६०	बृक्षारोपण	मि.	३००	२००	१	गाउँपालिका
१०८	मर्याकाडा नाउलिपानी	१०८	७	70710071P0RL-PL10	नयाँ	सत्यगडा खापा	खोला	70710SSA07SS37	२८.९७७८	८१.३६०१	१७२२.४०	बायो इन्जिनियरिङ	मि.	९००	५००	१	गाउँपालिका
१०९	दुदिल्ला तटबन्धन	१०९	८	70710071P0RL-PL10	नयाँ	सत्यगडा खापा	खोला	70710SSA08SS99	२८.९७७८	८१.३५८९	१७५३.२०	बायो इन्जिनियरिङ	मि.	२००	५००	३	गाउँपालिका
११०	बाटाघर लिडेमेला अमट्टीखोला	११०	७	70710071P0RL-PL11	नयाँ	दवाखाल	खोला	70710SSA07SS63	२८.९८८८	८१.३६०९	१३७६.९०	बायो इन्जिनियरिङ	मि.	१००	५००	५	गाउँपालिका
१११	अल्चेर तटबन्धन	१११	७	70710071P0RL-PL11	नयाँ	कालिखोला	खोला	70710SSA07SS21	२८.९९७४	८१.३५४६	१३११.७०	बायो इन्जिनियरिङ	मि.	१००	५००	५	गाउँपालिका
११२	चान्नेमुला तटबन्धन	११२	४	70710071P0RL-PL11	नयाँ	सिमलेगाडा	कुवा/मुल	70710SSA04SS229	२८.९९९९	८१.३८२८	८८२.६२	बायो इन्जिनियरिङ	वर्ग. मि.	५०	५००	१०	गाउँपालिका
११३	जैसुर रिचार्ज पोखरी	११३	४	70710071P0RL-PL11	नयाँ	टिमुरेगैरा	कुवा/मुल	70710SSA04SS46	२९.००१३	८१.३८३०	९५७.०७	स्रोत संरक्षण	वर्ग. मि.	३०	८५०	२८	गाउँपालिका
११४	कालसैनी डाडा रिचार्ज पोखरी	११४	४	70710071P0RL-PL11	नयाँ	सिमधारा	कुवा/मुल	70710SSA04SS106	२९.००८४	८१.३७८२	९९५.४८	रिचार्ज पिट	सख्या	१	७००	७००	गाउँपालिका
११५	सान्यपानी बृक्षारोपण	११५	३	70710071P0RL-PL11	नयाँ	कटुन	खोला	70710SSA03SS01	२९.००६७	८१.३४४४	१४३६.३३	बायो इन्जिनियरिङ	वर्ग. मि.	३०	५००	१७	गाउँपालिका
११६	राताखालि रीचार्ज पोखरी	११६	८	70710071P0RL-PL11	नयाँ	घट्टेगाड	खोला	70710SSA08SS33	२८.९९४०	८१.३८६२	७६०.९८	रिचार्ज पिट	सख्या	१	७००	७००	गाउँपालिका
८२	राबल्दे बृक्षारोपण	८२	१	70710071P0RL-PL11	नयाँ	भिरकि छडा	कुवा/मुल	70710SSA01SS62	२८.९५१७	८१.३११९	१४१२.३९	बायो इन्जिनियरिङ	वर्ग. मि.	३०	५००	१७	गाउँपालिका
११८	पोखरा रीचार्ज पोखरी	११८	३	70710071P0RL-PL11	नयाँ	गाडेखोला	खोला	70710SSA03SS234	२९.००९०	८१.३६५२	१२९९.५५	रिचार्ज पिट	सख्या	१	७००	७००	गाउँपालिका
११९	बुढाखालि रीचार्ज पोखरी	११९	५	70710071P0RL-PL11	नयाँ	कुवाधारा नाउलेगाड	कुवा/मुल	70710SSA05SS67	२९.००४२	८१.३६६४	१२२५.५४	रिचार्ज पिट	सख्या	१	७००	७००	गाउँपालिका
१२०	चाईटेखालि	१२०	३	70710071P0RL-PL12	नयाँ	भक्कानेमुल	कुवा/मुल	70710SSA03SS58	२९.००६८	८१.३७३१	९९५.४८	बायो इन्जिनियरिङ	वर्ग. मि.	८०	५००	६	गाउँपालिका
१२१	सुङ्गरखाल रीचार्ज पोखरी	१२१	५	70710071P0RL-PL12	नयाँ	नाउलेगाड कुवाधारा	कुवा/मुल	70710SSA05SS167	२९.००२३	८१.३६६७	११४३.१२	रिचार्ज पिट	सख्या	१	७००	७००	गाउँपालिका
१२२	बाङ्गे रपालडाडा	१२२	३	70710071P0RL-PL12	नयाँ	बुदे	अन्य	70710SSA03SS221	२८.९६३२	८१.३२६४	१७९२.५७	बायो इन्जिनियरिङ	वर्ग. मि.	२०	५००	२५	गाउँपालिका
१२३	लेखटोल रीचार्ज पोखरी	१२३	३	70710071P0RL-PL12	नयाँ	वाव धारा	कुवा/मुल	70710SSA03SS146	२८.९९७५	८१.३७३०	९८१.९१	रिचार्ज पिट	सख्या	१	७००	७००	गाउँपालिका
१२४	भनथुम रीचार्ज पोखरी	१२४	५	70710071P0RL-PL12	नयाँ	घट्टेगाड	खोला	70710SSA05SS153	२८.९९३९	८१.३९३८	७००.५८	रिचार्ज पिट	सख्या	१	७००	७००	गाउँपालिका
२४	राबल्दे तटबन्धन तथा बृक्षारोपण	२४	१	70710071P0RL-PL12	नयाँ	माछालोडे	अन्य	70710SSA01SS62	२८.९८२५	८१.३७४५	१२९५.८०	बायो इन्जिनियरिङ	वर्ग. मि.	३००	५००	२	गाउँपालिका
१२६	बाङ्गेगाडे रीचार्ज पोखरी	१२६	५	70710071P0RL-PL12	नयाँ	नरखोला	खोला	70710SSA05SS152	२९.००४१	८१.३६०४	१२५२.४४	बायो इन्जिनियरिङ	वर्ग. मि.	५०	५००	१०	गाउँपालिका
१२७	बुढाखाल	१२७	४	70710071P0RL-PL12	नयाँ	घट्टेगाड	खोला	70710SSA04SS49	२८.९९८८	८१.३५९६	११४३.०६	बायो इन्जिनियरिङ	वर्ग. मि.	५०	५००	१०	गाउँपालिका
१२८	दुबैरा रिचार्ज पोखरी	१२८	५	70710071P0RL-PL12	नयाँ	घट्टेगाड	खोला	70710SSA05SS153	२८.९९४५	८१.३६९७	९१३.१५	बायो इन्जिनियरिङ	वर्ग. मि.	८०	५००	६	गाउँपालिका
१२९	बुढाखालि	१२९	८	70710071P0RL-PL12	नयाँ	बाङ्गेगाड	खोला	70710SSA08SS16	२८.९९६४	८१.३७९२	८२७.९७	बायो इन्जिनियरिङ	वर्ग. मि.	५०	५००	१०	गाउँपालिका
१३०	काडा खेत धारा	१३०	४	70710071P0RL-PL13	नयाँ	बोरेला पानी	कुवा/मुल	70710SSA04SS208	२९.००२५	८१.३७४५	९९४.२७	बायो इन्जिनियरिङ	वर्ग. मि.	४००	५००	१	गाउँपालिका
१३१	लेकटोल रिचार्ज पोखरी	१३१	८	70710071P0RL-PL13	नयाँ	आकाशे पानी	अन्य	0	२९.०१८४	८१.३७१७	१४१२.४३	रिचार्ज पोखरी	सख्या	१	७००	७००	गाउँपालिका
६७	हातिखाल रीचार्ज पोखरी	६७	१	70710071P0RL-PL13	नयाँ	मुग्रा	अन्य	70710SSA01SS62	२९.०००६	८१.३६८३	११११.२२	रिचार्ज पिट	सख्या	१	७००	७००	गाउँपालिका
१३३	डानढुगा रीचार्ज पोखरी	१३३	८	70710071P0RL-PL13	नयाँ	पालतडा	अन्य	70710SSA08SS79	२९.००७९	८१.३५८७	१४६०.६२	रिचार्ज पोखरी	सख्या	१	७००	७००	गाउँपालिका
१३२	सिमधारा	१३२	१	70710071P0RL-PL13	नयाँ	मेलडाडा	खोला	70710SSA01SS62	०.००००	०.००००	०.००	तटबन्धन	मि.	६०	८००	१३	गाउँपालिका

१०४	कुन्टा चौपाने छेपडीखोला	१०४	१	70710071P0RL-PL13	नयाँ	रिजाज	खोला	0	२८.९१३१	८१.३५९६	१३१३.७०	बायो इन्जिनियरिङ	मि.	२०	५००	२५	गाउँपालिका
१३६	लामासेन डाडा रीचाजे पोखरी	१३६	३	70710071P0RL-PL13	नयाँ	रिजाज	अन्य	0	०.००००	०.००००	०.००	रिजाजे पिट	सख्या	१	७००	७००	गाउँपालिका
१३७	भलाचाखा रीचाजे पोखरी	१३७	४	70710071P0RL-PL13	नयाँ	रिजाज	अन्य	0	०.००००	०.००००	०.००	रिजाजे पिट	सख्या	१	७००	७००	गाउँपालिका
१३५	साताल बृक्षारोपण	१३५	१	70710071P0RL-PL13	नयाँ	रिजाज	अन्य	0	२८.९५९३	८१.३५९८	१३०९.६०	रिजाजे पिट	सख्या	१	७००	७००	गाउँपालिका
१३९	खाना कोट बृक्षारोपण	१३९	३	70710071P0RL-PL13	नयाँ	रिजाज	अन्य	0	०.००००	०.००००	०.००	रिजाजे पिट	सख्या	१	७००	७००	गाउँपालिका
१४०	पिउरे रीचाजे पोखरी	१४०	८	70710071P0RL-PL14	नयाँ	तटबन्धन	खोला	0	०.००००	०.००००	०.००	ताल तलेया संरक्षण	वर्ग. मि.	६०	३००	५	गाउँपालिका
१४१	बरिलापानी	१४१	७	70710071P0RL-PL14	नयाँ	डोग्रीखोला	अन्य	70710SSA07SS73	०.००००	०.००००	०.००	ताल तलेया संरक्षण	वर्ग. मि.	५०	३००	६	गाउँपालिका
१४२	डोग्रीखोला तटबन्धन	१४२	७	70710071P0RL-PL14	नयाँ	तटबन्धन	अन्य	0	०.००००	०.००००	०.००	बायो इन्जिनियरिङ	वर्ग. मि.	३०	५००	१७	गाउँपालिका
१४३	चमडाय तटबन्धन	१४३	७	70710071P0RL-PL14	नयाँ	तटबन्धन	अन्य	0	०.००००	०.००००	०.००	बायो इन्जिनियरिङ	वर्ग. मि.	३०	५००	१७	गाउँपालिका
१४४	सल्यगडा तटबन्धन	१४४	७	70710071P0RL-PL14	नयाँ	तटबन्धन	अन्य	0	०.००००	०.००००	०.००	बायो इन्जिनियरिङ	वर्ग. मि.	२५	५००	२०	गाउँपालिका
१४५	नेटा तटबन्धन	१४५	७	70710071P0RL-PL14	नयाँ	तटबन्धन	अन्य	0	०.००००	०.००००	०.००	बायो इन्जिनियरिङ	वर्ग. मि.	४०	५००	१३	गाउँपालिका
१४६	विनेखोला तटबन्धन	१४६	७	70710071P0RL-PL14	नयाँ	तटबन्धन	अन्य	0	०.००००	०.००००	०.००	बायो इन्जिनियरिङ	वर्ग. मि.	४०	५००	१३	गाउँपालिका
१४७	मटुरा पेया रुख तटबन्धन	१४७	४	70710071P0RL-PL14	नयाँ	तटबन्धन	रामाजुधे	0	०.००००	०.००००	०.००	बायो इन्जिनियरिङ	वर्ग. मि.	७०	५००	७	गाउँपालिका
१४८	रामाजुधे रिचाजे पोखरी	१४८	४	70710071P0RL-PL14	नयाँ	रिजाज	खाल	0	०.००००	०.००००	०.००	रिजाजे पिट	सख्या	१	७००	७००	गाउँपालिका
१४९	बासकुना खाल संरक्षण	१४९	४	70710071P0RL-PL14	नयाँ	तटबन्धन	खाल	0	०.००००	०.००००	०.००	ताल तलेया संरक्षण	वर्ग. मि.	४०	३००	८	गाउँपालिका
१५०	टाडुगडा खाल संरक्षण	१५०	४	70710071P0RL-PL15	नयाँ	तटबन्धन	खाल	0	०.००००	०.००००	०.००	ताल तलेया संरक्षण	वर्ग. मि.	३०	३००	१०	गाउँपालिका
१५१	तिनखाल खाल संरक्षण	१५१	४	70710071P0RL-PL15	नयाँ	तटबन्धन	खाल	0	०.००००	०.००००	०.००	ताल तलेया संरक्षण	वर्ग. मि.	४०	३००	८	गाउँपालिका
१५२	चिलगुलसे खाल संरक्षण	१५२	४	70710071P0RL-PL15	नयाँ	तटबन्धन	खाल	0	०.००००	०.००००	०.००	ताल तलेया संरक्षण	वर्ग. मि.	३०	३००	१०	गाउँपालिका
१५३	सुगरखाल खाल संरक्षण	१५३	४	70710071P0RL-PL15	नयाँ	तटबन्धन	खाल	0	०.००००	०.००००	०.००	ताल तलेया संरक्षण	वर्ग. मि.	२०	३००	१५	गाउँपालिका
१५४	रामाजुधेखाल संरक्षण	१५४	४	70710071P0RL-PL15	नयाँ	तटबन्धन	खाल	0	०.००००	०.००००	०.००	ताल तलेया संरक्षण	वर्ग. मि.	२०	३००	१५	गाउँपालिका
१५५	सल्लेरी खाल संरक्षण	१५५	४	70710071P0RL-PL15	नयाँ	तटबन्धन	खाल	0	०.००००	०.००००	०.००	ताल तलेया संरक्षण	वर्ग. मि.	३०	३००	१०	गाउँपालिका
१५६	बासना खाल	१५६	४	70710071P0RL-PL15	नयाँ	तटबन्धन	खाल	0	०.००००	०.००००	०.००	ताल तलेया संरक्षण	वर्ग. मि.	५०	३००	६	गाउँपालिका
१३८	भुतखेल्लेने पडा रिचाजे पोखरी	१३८	१	70710071P0RL-PL15	नयाँ	रिजाज	अन्य	0	०.००००	०.००००	०.००	रिजाजे पिट	सख्या	१	७००	७००	गाउँपालिका
१५७	दागटा खाल संरक्षण	१५७	१	70710071P0RL-PL15	नयाँ	रिजाज	खाल	0	०.००००	०.००००	०.००	ताल तलेया संरक्षण	वर्ग. मि.	७०	३००	४	गाउँपालिका
१५८	भरबस्थान रीचाजे पोखरी	१५८	१	70710071P0RL-PL15	नयाँ	रिजाज	खाल	70710SSA01SS113	२९.०१४८	८१.३६४४	१३४७.१६	रिजाजे पिट	सख्या	१	७००	७००	गाउँपालिका
१५९	सागाचाखा रीचाजे पोखरी	१५९	१	70710071P0RL-PL16	नयाँ	रिजाज	खाल	0	०.००००	०.००००	०.००	रिजाजे पिट	सख्या	१	७००	७००	गाउँपालिका
१६१	यिनेबाडा बृक्षारोपण	१६१	४	70710071P0RL-PL16	नयाँ	रिजाज		0	०.००००	०.००००	०.००	रिजाजे पिट	सख्या	१	७००	७००	गाउँपालिका
१६२	जडी रिचाजे पोखरी	१६२	४	70710071P0RL-PL16	नयाँ	रिजाज	खाल	0	०.००००	०.००००	०.००	रिजाजे पिट	सख्या	१	७००	७००	गाउँपालिका
<b>जम्मा</b>														<b>८८०५०</b>			











स्थानीय तहको नाम: तुर्माखाद गाउँपालिका कोड नं.: ७०७१०  
जिल्ला: अछाम  
प्रदेश: सुदूरपश्चिम  
जलाधारक्षेत्रको नाम: मध्य कर्णाली

**अनुसूची-११: तर्जुमा गरिएका सुधारिएको र परम्परागत घट्ट योजनाहरूको विवरण**

**PL-6: तर्जुमा गरिएका सुधारिएको र परम्परागत घट्ट योजनाहरूको मुख्य विवरण फारम**

क्र.स.	योजनाको नाम	प्राथमिकता नं.	वडा नं.	योजनाको कोड नं.	योजनाको प्रकार	प्रस्तावित लाभान्वित घरधुरी सम्बन्धि विवरण						जनसंख्या	प्रस्तावित लाभान्वित टोलहरू	योजना कार्यान्वयन बर्ष	सम्भावित सहयोगी निकाय	योजना तर्जुमा मिति	सूचनादाताको विवरण			
						बाह्रमण/क्षेत्री/सन्थली	जनजाती	नेवार	दलित	मुस्लिम	अन्य						जम्मा	नाम	उमेर	सम्पर्क नं.
१	वाडाखोला पानी घट्ट	१	३	70710IWM-PL01	सुधारिएको	२८०	०	०	१३८	०	०	४१८	१९६७	काले आफ टोल	२०८० देखि २०८१	गाउँपालिका	२०७९।८।१५	०	०	०
२	बसान सुधिरएको पानी घट्ट	२	७	70710IWM-PL02	सुधारिएको	३००	१	०	६०	०	०	३६१	१७२१	तोषी	२०८० देखि २०८१	गाउँपालिका	२०७९।८।१५	०	०	०
३	खाटाखोला सुधारिएको घट्ट	३	४	70710IWM-PL03	सुधारिएको	२००	०	०	८०	०	०	२८०	१६८७	खाक्रा	२०८० देखि २०८१	गाउँपालिका	२०७९।८।१५	०	०	०
४	वेलरुख सुधारिएको घट्ट योजना निर्माण	४	८	70710IWM-PL04	सुधारिएको	१४५	५	०	५०	०	०	२००	११००	तोषीकोट	२०८० देखि २०८१	गाउँपालिका	२०७९।८।१५	०	०	०
५	साल टोल घट्ट	५	१	70710IWM-PL05	सुधारिएको	१०७	०	०	५२	०	०	१५९	८१०	गारखेत	२०८० देखि २०८१	गाउँपालिका	२०७९।८।१५	०	०	०
६	आमरुख सुधारीएको घट्ट	६	६	70710IWM-PL06	सुधारिएको	१४	६०	०	४६	०	०	१२०	७५१	कोटवाडा, गैरेगडा, कुनिगडा, तुल्ता र स्यालेककरा	२०८० देखि २०८१	गाउँपालिका	२०७९।८।१५	०	०	०
७	लामागडा खोला घट्ट	७	२	70710IWM-PL07	सुधारिएको	५०	०	०	३०	०	०	८०	४८९	लामागडा	२०८० देखि २०८१	गाउँपालिका	२०७९।८।१५	०	०	०
८	गोदेखोला सुधारीएको घट्ट	८	५	70710IWM-PL08	सुधारिएको	५७	०	०	४५	०	०	१०२	५१०	तिक्वा तिलचौर	२०८० देखि २०८१	गाउँपालिका	२०७९।८।१५	०	०	०
९	पानी घट्ट	९	३	70710IWM-PL09	सुधारिएको	०	०	०	०	०	०	१९४५	१९४५	केउगाड टोल	२०८० देखि २०८१	गाउँपालिका	२०७९।८।१५	०	०	०
१०	दोवाटो सुधारिएको घट्ट	१०	४	70710IWM-PL10	सुधारिएको	२०५	०	०	८५	०	०	२९०	१४२३	घोगाने	२०८० देखि २०८१	गाउँपालिका	२०७९।८।१५	०	०	०
११	कपडीखोला सुधारीएको घट्ट	११	६	70710IWM-PL11	सुधारिएको	१८०	६०	०	६०	०	०	३००	१२००	तुल्ता	२०८२ देखि २०८४	गाउँपालिका	२०७९।८।१५	०	०	०
१२	पिपलरुख सुधारिएको घट्ट योजना निर्माण	१२	८	70710IWM-PL12	सुधारिएको	१५२	०	०	१८	०	०	१७०	७००	पल्चौर	२०८२ देखि २०८४	गाउँपालिका	२०७९।८।१५	०	०	०
१३	चाल्यमुल घट्ट	१३	२	70710IWM-PL13	सुधारिएको	७५	०	०	१०	०	०	८५	६५७	चाल्यमुल	२०८२ देखि २०८४	गाउँपालिका	२०७९।८।१५	०	०	०
१४	डोब्रीखोला सुधिरएको पानी घट्ट	१४	७	70710IWM-PL14	सुधारिएको	१००	१	०	१०	०	०	१११	५६५	बासकाडा	२०८२ देखि २०८४	गाउँपालिका	२०७९।८।१५	०	०	०
१५	गारखेत सुधारीय घट्ट	१५	१	70710IWM-PL15	सुधारिएको	८०	१२	०	३०	०	०	१२२	५५०	गारखेत बिन्दासैनी	२०८२ देखि २०८४	गाउँपालिका	२०७९।८।१५	०	०	०
१६	रानिडम्म सुधारीएको घट्ट	१६	५	70710IWM-PL16	सुधारिएको	४३	०	०	३५	०	०	७८	४००	रानिडम्म नथखोला	२०८२ देखि २०८४	गाउँपालिका	२०७९।८।१५	०	०	०
१७	दम्का खोला घट्ट	१७	१	70710IWM-PL17	सुधारिएको	१०२	०	०	४५	०	०	१४७	७५४	दम्का सुजेड	२०८२ देखि २०८४	गाउँपालिका	२०७९।८।१५	०	०	०
१८	चौपाते सुधारिएको घट्ट योजना निर्माण	१८	८	70710IWM-PL18	सुधारिएको	१००	०	०	५०	०	०	१५०	६७८	पेलेखेत	२०८२ देखि २०८४	गाउँपालिका	२०७९।८।१५	०	०	०
१९	कुन्टेखोला सुधिरएको पानी घट्ट	१९	७	70710IWM-PL19	सुधारिएको	१००	०	०	४०	०	०	१४०	५८२	तोषी	२०८२ देखि २०८४	गाउँपालिका	२०७९।८।१५	०	०	०
२०	भुम्मेके खोला सुधारिएको घट्ट	२०	४	70710IWM-PL20	सुधारिएको	४०	०	०	६०	०	०	१००	५२२	केलाडी	२०८२ देखि २०८४	गाउँपालिका	२०७९।८।१५	०	०	०



२१	रीठ्ठा सुधारीएको घट्ट	२१	५	70710IWM-PL21	सुधारिएको	४०	०	०	५०	०	०	१०	५२०	रीठ्ठा	२०८२ देखि २०८४	गाउँपालिका	२०७९।८।१५	०	०	०
२२	जिउला खोला क	२२	२	70710IWM-PL22	सुधारिएको	२०	०	०	५०	०	०	७०	५१६	जिउला	२०८२ देखि २०८४	गाउँपालिका	२०७९।८।१५	०	०	०
२३	घट्टेखेत सुधारिएको घट्ट योजना	२३	३	70710IWM-PL23	सुधारिएको	०	०	०	३८	०	०	१९८	केउगाड टोल	२०८२ देखि २०८४	गाउँपालिका	२०७९।८।१५	०	०	०	
२४	दोवाटो सुधारिएको घट्ट	२४	४	70710IWM-PL24	सुधारिएको	२०५	०	०	८५	०	०	२९०	१४२५	जंगलघाट	२०८२ देखि २०८४	गाउँपालिका	२०७९।८।१५	०	०	०
२५	घट्टेगाड सुधारिएको पानी घट्ट	२५	७	70710IWM-PL25	सुधारिएको	१४०	०	०	१७०	०	०	३१०	१२१०	तोषी र धमाली	२०८२ देखि २०८४	गाउँपालिका	२०७९।८।१५	०	०	०
२६	पुनेपातल सुधारीएको घट्ट	२६	५	70710IWM-PL26	सुधारिएको	५०	०	०	५५	०	०	१०५	७५०	पुनेपातल	२०८२ देखि २०८४	गाउँपालिका	२०७९।८।१५	०	०	०
२७	अतरकाडा घट्ट	२७	२	70710IWM-PL27	सुधारिएको	४०	०	०	२०	०	०	६०	७४२	अतरकाडा	२०८२ देखि २०८४	गाउँपालिका	२०७९।८।१५	०	०	०
२८	जम्फुरुख सुधारिएको घट्ट योजना निर्माण	२८	८	70710IWM-PL28	सुधारिएको	१२०	०	०	५०	०	०	१७०	६९८	साउनेकोट	२०८२ देखि २०८४	गाउँपालिका	२०७९।८।१५	०	०	०
२९	कुन्टा खोला क	२९	१	70710IWM-PL29	सुधारिएको	८५	०	०	३२	०	०	११७	५८५	कुन्टा शेरा	२०८२ देखि २०८४	गाउँपालिका	२०७९।८।१५	०	०	०
३०	सेलघाडि खोला घट्ट योजना	३०	३	70710IWM-PL30	सुधारिएको	३८	०	०	०	०	०	३८	१९७	सेलघाडि टोल	२०८२ देखि २०८४	गाउँपालिका	२०७९।८।१५	०	०	०
३१	तल्लो केउगाड घट्ट योजना	३१	३	70710IWM-PL31	सुधारिएको	३०	०	०	०	०	०	३०	१५४	सेलघाडि टोल	२०८५ देखि २०८६	गाउँपालिका	२०७९।८।१५	०	०	०
३२	पानी घट्ट	३२	३	70710IWM-PL32	सुधारिएको	०	०	०	४५	०	०	४५	२०६७	सेलघाडी टोल	२०८५ देखि २०८६	गाउँपालिका	२०७९।८।१५	०	०	०
३३	पानी मिल सुधारिएको घट्ट	३३	४	70710IWM-PL33	सुधारिएको	२००	०	०	१५०	०	०	३५०	१७४६	पल्लावन	२०८५ देखि २०८६	गाउँपालिका	२०७९।८।१५	०	०	०
३४	सिचाङ्गा खोला सुधारीएको घट्ट	३४	५	70710IWM-PL34	सुधारिएको	१०३	०	०	४७	०	०	१५०	७००	सिचाङ्गा	२०८५ देखि २०८६	गाउँपालिका	२०७९।८।१५	०	०	०
३५	बिउराखेतखोला ख घट्ट	३५	२	70710IWM-PL35	सुधारिएको	६५	०	०	५	०	०	७०	६७८	बिउराखेत	२०८५ देखि २०८६	गाउँपालिका	२०७९।८।१५	०	०	०
३६	कुन्टा खोला ख घट्ट	३६	१	70710IWM-PL36	सुधारिएको	७२	०	०	३०	०	०	१०२	५९५	कुन्टा पालुका	२०८५ देखि २०८६	गाउँपालिका	२०७९।८।१५	०	०	०
३७	ढाडखेत सुधारीएको घट्ट	३७	५	70710IWM-PL37	सुधारिएको	१४	०	०	५६	०	०	७०	४७५	ढाडखेत	२०८५ देखि २०८६	गाउँपालिका	२०७९।८।१५	०	०	०
३८	छतिनारूख घट्ट योजना	३८	३	70710IWM-PL38	सुधारिएको	०	०	०	५२	०	०	५२	२०९	सिरूवान टोल	२०८५ देखि २०८६	गाउँपालिका	२०७९।८।१५	०	०	०
३९	पल्लावान सुधारिएको घट्ट	३९	४	70710IWM-PL39	सुधारिएको	२४	०	०	१६	०	०	४०	२०७	चिसिखोला	२०८५ देखि २०८६	गाउँपालिका	२०७९।८।१५	०	०	०
४०	काउलाबगर पानी मिल	४०	४	70710IWM-PL40	सुधारिएको	४५०	०	०	२००	०	०	६५०	३२५८	चिसिखोला	२०८५ देखि २०८६	गाउँपालिका	२०७९।८।१५	०	०	०
४१	धरधरेडम्म सुधारिएको घट्ट	४१	४	70710IWM-PL41	सुधारिएको	३००	०	०	१००	०	०	४००	२३२१	चिसिखोला	२०८५ देखि २०८६	गाउँपालिका	२०७९।८।१५	०	०	०
४२	केवगाड सुधारिएको घट्ट	४२	४	70710IWM-PL42	सुधारिएको	३००	०	०	४०	०	०	३४०	१७६५	चिसिखोला	२०८५ देखि २०८६	गाउँपालिका	२०७९।८।१५	०	०	०
४३	गडुले पानि घट्ट	४३	५	70710IWM-PL43	सुधारिएको	३६	०	०	६६	०	०	१०२	५१०	गडुले पानि	२०८५ देखि २०८६	गाउँपालिका	२०७९।८।१५	०	०	०
४४	पानी घट्ट	४४	३	70710IWM-PL44	सुधारिएको	३०	०	०	०	०	०	३०	१४०	बदबदे	२०८५ देखि २०८६	गाउँपालिका	२०७९।८।१५	०	०	०
४५	कुलिवान खोला सुधारीएको घट्ट	४५	५	70710IWM-PL45	सुधारिएको	१०३	०	०	३७	०	०	१४०	४५०	कुलिवान	२०८५ देखि २०८६	गाउँपालिका	२०७९।८।१५	०	०	०
४६	कापडा सुधारीएको घट्ट	४६	५	70710IWM-PL46	सुधारिएको	४७	०	०	४८	०	०	१५	३५०	कापडा	२०८५ देखि २०८६	गाउँपालिका	२०७९।८।१५	०	०	०
४७	भेडेखोर घट्ट योजना	४७	३	70710IWM-PL47	सुधारिएको	३३	०	०	०	०	०	३३	१६७	खुपु	२०८५ देखि २०८६	गाउँपालिका	२०७९।८।१५	०	०	०
४८	काथिल्लोल केउगाड घट्ट योजना	४८	३	70710IWM-PL48	सुधारिएको	३०	०	०	०	०	०	३०	१४५	खुपु	२०८५ देखि २०८६	गाउँपालिका	२०७९।८।१५	०	०	०
४९	कुन्टा खोला सुधारिएको घट्ट	४९	४	70710IWM-PL49	सुधारिएको	२००	०	०	१००	०	०	३००	१४८९	चिसि खोला	२०८५ देखि २०८६	गाउँपालिका	२०७९।८।१५	०	०	०
५०	लाटाखान सुधारिएको घट्ट	५०	४	70710IWM-PL50	सुधारिएको	१००	०	०	८०	०	०	१८०	७८९	चिसि खोला	२०८५ देखि २०८६	गाउँपालिका	२०७९।८।१५	०	०	०
५१	नथखोला सुधारिएको घट्ट	५१	४	70710IWM-PL51	सुधारिएको	७०	०	०	३०	०	०	१००	४९९	चिसि खोला	२०८५ देखि २०८६	गाउँपालिका	२०७९।८।१५	०	०	०
५२	पुत्रा खोला सुधारिएको घट्ट योजना	५२	३	70710IWM-PL52	सुधारिएको	०	०	०	८५	०	०	८५	३३२	खुपु	२०८५ देखि २०८६	गाउँपालिका	२०७९।८।१५	०	०	०
<b>जम्मा</b>						<b>५२७५</b>	<b>१३९</b>	<b>०</b>	<b>२६८१</b>	<b>०</b>	<b>०</b>	<b>८०९५</b>	<b>४४८१८</b>							





स्थानीय तहको नाम: तुर्माखाद गाउँपालिका कोड नं.: ७०७१०  
जिल्ला: अछाम  
प्रदेश: सुदूरपश्चिम  
जलाधारक्षेत्रको नाम: मध्य कर्णाली

**अनुसूची-११: तर्जुमा गरिएका सुधारिएको र परम्परागत घट्ट योजनाहरूको विवरण**  
**म्यरागत घट्ट योजनाहरूको विस्तृत विवरण फारम**

क्र.स.	योजनाको नाम	प्राथमिकता नं.	वडा नं.	योजनाको कोड नं.	योजनाको प्रकृती	स्रोतको विवरण						डिजायन तथ्याङ्क				लागत		योजना कार्यान्वयन गर्ने निकाय
						नाम	स्रोतको प्रकार	स्रोतको कोड नं.	स्रोतको भौगोलिक अवस्थिति (GPS)			उपलब्ध हेड (मि.)	सुरक्षित बहाव (चि./से.)	योजनाको लागि उपलब्ध बहाव (चि./से.)	प्रस्तावित जडित क्षमता (कि.वा)	अनुमानित लागत रु '०००	प्रति षकाई लागत रु '०००	
									X	Y	Z							
१	वाडाखोला पानी घट्ट	१	३	70710IWM-PL01	नयाँ	वाडाखोला	खोला	70710SSA03SS06	२८.८५९८	८१.५०५२	०.००	०	०	०	५०	५०	गाउँपालिका	
२	बसान सुधिरिएको पानी घट्ट	२	७	70710IWM-PL02	नयाँ	बसान	खोला	70710SSA07SS07	२८.८६३२	८१.५०७९	१०४५.७५	०	०	०	५०	५०	गाउँपालिका	
३	खाटाखोला सुधारिएको घट्ट	३	४	70710IWM-PL03	नयाँ	खाक्र	खोला	70710SSA04SS18	२८.८६४१	८१.५२३८	६१०.४७	०	०	०	५०	५०	गाउँपालिका	
४	बेलरुख सुधारिएको घट्ट योजना निर्माण	४	८	70710IWM-PL04	नयाँ	बेलरुख	खोला	70710SSA08SS18	२८.८६४३	८१.५२३८	५६३.७१	०	०	०	५०	५०	गाउँपालिका	
५	साल टोल घट्ट	५	१	70710IWM-PL05	नयाँ	गारखेत	खोला	70710SSA01SS06	२८.९३४४	८१.४०१७	११८२.०२	०	०	०	५०	५०	गाउँपालिका	
६	आमरुख सुधारीएको घट्ट	६	६	70710IWM-PL06	नयाँ	गगनतडा	खोला	70710SSA06SS06	२८.९३४४	८१.४०१७	११८२.०२	०	०	०	५०	५०	गाउँपालिका	
७	लामागडा खोला घट्ट	७	२	70710IWM-PL07	नयाँ	लामागडा	खोला	70710SSA02SS05	२८.९३४४	८१.४०१७	११८१.८६	०	०	०	५०	५०	गाउँपालिका	
८	गोदेखोला सुधारीएको घट्ट	८	५	70710IWM-PL08	नयाँ	गोदेखोला	खोला	70710SSA05SS20	२८.९६३७	८१.३९६८	७४४.६०	०	०	०	५०	५०	गाउँपालिका	
९	पानी घट्ट	९	३	70710IWM-PL09	नयाँ	वाडाखोला	खोला	70710SSA03SS23	२८.९५९७	८१.४०६६	७४४.६०	०	०	०	५०	५०	गाउँपालिका	
१०	दोवाटो सुधारिएको घट्ट	१०	४	70710IWM-PL10	नयाँ	चिसि खोल	खोला	70710SSA04SS24	२८.९६०५	८१.४०७०	७१३.६०	०	०	०	५०	५०	गाउँपालिका	
११	कपडीखोला सुधारीएको घट्ट	११	६	70710IWM-PL11	नयाँ	कपाडीखोला	खोला	70710SSA06SS22	२८.९६०२	८१.४१०४	७१३.६०	०	०	०	५०	५०	गाउँपालिका	
१२	पिपलरुख सुधारिएको घट्ट योजना निर्माण	१२	८	70710IWM-PL12	नयाँ	पिपलरुख	खोला	70710SSA08SS64	२८.९४४४	८१.४३२९	९३५.९०	०	०	०	५०	५०	गाउँपालिका	
१३	चाल्यमुल घट्ट	१३	२	70710IWM-PL13	नयाँ	चाल्यमुल	खोला	70710SSA02SS45	२८.९४४०	८१.४२८४	९३५.९०	०	०	०	५०	५०	गाउँपालिका	
१४	डोब्रीखोला सुधिरिएको पानी घट्ट	१४	७	70710IWM-PL14	नयाँ	डोब्रीखोला	खोला	70710SSA07SS45	२८.९४०६	८१.४४२५	०.००	०	०	०	५०	५०	गाउँपालिका	
१५	गारखेत सुधारीय घट्ट	१५	१	70710IWM-PL15	नयाँ	गारखेत	खोला	70710SSA01SS45	२८.९४०६	८१.४४२५	०.००	०	०	०	५०	५०	गाउँपालिका	
१६	रानिडम्म सुधारीएको घट्ट	१६	५	70710IWM-PL16	नयाँ	रानिडम्म	खोला	70710SSA05SS37	२८.९५१४	८१.३८२३	९२४.६५	०	०	०	५०	५०	गाउँपालिका	
१७	दम्का खोला घट्ट	१७	१	70710IWM-PL17	नयाँ	दम्का खोला	खोला	70710SSA01SS26	२८.९५१४	८१.३८२३	९२४.६५	०	०	०	५०	५०	गाउँपालिका	
१८	चौपाते सुधारिएको घट्ट योजना निर्माण	१८	८	70710IWM-PL18	नयाँ	चौपाता	खोला	70710SSA08SS64	२८.९५१४	८१.३८२३	९२४.६५	०	०	०	५०	५०	गाउँपालिका	
१९	कुन्टेखोला सुधिरिएको पानी घट्ट	१९	७	70710IWM-PL19	नयाँ	कुन्टेखोला	खोला	70710SSA07SS24	२८.९५१४	८१.३८२३	९२४.६५	०	०	०	५०	५०	गाउँपालिका	
२०	भुम्मके खोला सुधारिएको घट्ट	२०	४	70710IWM-PL20	नयाँ	घोगेन	खोला	70710SSA03SS25	२८.९५१४	८१.३८२३	९२४.६५	०	०	०	५०	५०	गाउँपालिका	
२१	रीठ्ठा सुधारीएको घट्ट	२१	५	70710IWM-PL21	नयाँ	रीठ्ठा खोला	खोला	70710SSA03SS26	२८.९५१४	८१.३८२३	९२४.६५	०	०	०	५०	५०	गाउँपालिका	
२२	जिउला खोला क	२२	२	70710IWM-PL22	नयाँ	जिउला खोला	खोला	70710SSA02SS27	२८.९१२७	८१.३६९९	११४३.१०	०	०	०	५०	५०	गाउँपालिका	
२३	घट्टेखेत सुधारिएको घट्ट योजना	२३	३	70710IWM-PL23	नयाँ	चिसि खोल	खोला	70710SSA03SS28	२८.९१२७	८१.३६९९	११४३.१०	०	०	०	५०	५०	गाउँपालिका	
२४	दोवाटो सुधारिएको घट्ट	२४	४	70710IWM-PL24	नयाँ	चिसि खोल	खोला	70710SSA04SS29	२८.९२५७	८१.३८१०	८४२.०५	०	०	०	५०	५०	गाउँपालिका	
२५	घट्टेगाड सुधारिएको पानी घट्ट	२५	७	70710IWM-PL25	नयाँ	घट्टेगाड	खोला	70710SSA07SS20	२८.९२५७	८१.३८१०	८४२.०५	०	०	०	५०	५०	गाउँपालिका	
२६	पुनेपातल सुधारीएको घट्ट	२६	५	70710IWM-PL26	नयाँ	पुनेपातल	खोला	70710SSA05SS116	२८.९२५७	८१.३८१०	८४२.०५	०	०	०	५०	५०	गाउँपालिका	
२७	अतरकाडा घट्ट	२७	२	70710IWM-PL27	नयाँ	अतरकाडा	खोला	70710SSA03SS32	२८.९२५७	८१.३८१०	८४२.०५	०	०	०	५०	५०	गाउँपालिका	
२८	जम्फुरुख सुधारिएको घट्ट योजना निर्माण	२८	८	70710IWM-PL28	नयाँ	जम्फुरुख	खोला	70710SSA08SS142	२८.९४५३	८१.३५२५	२२४३.७०	०	०	०	५०	५०	गाउँपालिका	

२९	कुन्टा खोला क	२९	१	70710IWM-PL29	नयाँ	कुन्टा खोल	खोला	70710SSA01SS143	२८.९६७७	८१.३३३४	१६४१.६०	०	०	०	०	५०	५०	गाउँपालिका
३०	सेलघाडि खोला घट्ट योजना	३०	३	70710IWM-PL30	नयाँ	चिसि खोल	खोला	70710SSA03SS144	०.००००	०.००००	०.००	०	०	०	०	५०	५०	गाउँपालिका
३१	तल्लो केउगाड घट्ट योजना	३१	३	70710IWM-PL31	नयाँ	केउगाड ख	खोला	70710SSA03SS76	२८.९३५८	८१.३२५०	६८८.९९	०	०	०	०	५०	५०	गाउँपालिका
३२	पानी घट्ट	३२	३	70710IWM-PL32	नयाँ	वडाखोला	खोला	70710SSA03SS141	२८.९६५३	८१.३४३६	२२४३.७०	०	०	०	०	५०	५०	गाउँपालिका
३३	पानी मिल सुधारिएको घट्ट	३३	४	70710IWM-PL33	नयाँ	जंगलघाट	खोला	70710SSA05SS140	२८.९९९७	८१.३७१७	७५४.००	०	०	०	०	५०	५०	गाउँपालिका
३४	सिचाङ्गा खोला सुधारीएको घट्ट	३४	५	70710IWM-PL34	नयाँ	सिचाङ्गा ख	खोला	70710SSA03SS39	२८.९६४८	८१.३४६४	१३९२.५०	०	०	०	०	५०	५०	गाउँपालिका
३५	बिउराखेतखोला ख घट्ट	३५	२	70710IWM-PL35	नयाँ	बिउराखेत	खोला	70710SSA02SS117	२८.९५७७	८१.३१८३	१३३०.६३	०	०	०	०	५०	५०	गाउँपालिका
३६	कुन्टा खोला ख घट्ट	३६	१	70710IWM-PL36	नयाँ	कुन्टा खोल	खोला	70710SSA01SS18	२८.९३१२	८१.३६२९	११४१.७७	०	०	०	०	५०	५०	गाउँपालिका
३७	ढाडखेत सुधारीएको घट्ट	३७	५	70710IWM-PL37	नयाँ	ढाडखेत ख	खोला	70710SSA05SS13	२९.००९६	८१.४०८०	९२६.९०	०	०	०	०	५०	५०	गाउँपालिका
३८	छतिनारूख घट्ट योजना	३८	३	70710IWM-PL38	नयाँ	चिसि खोल	खोला	70710SSA03SS10	२८.९९०९	८१.४०१७	७४५.९०	०	०	०	०	५०	५०	गाउँपालिका
३९	पल्लवान सुधारिएको घट्ट	३९	४	70710IWM-PL39	नयाँ	पालेवान	खोला	70710SSA04SS76	२८.९८६७	८१.३७००	१४७४.००	०	०	०	०	५०	५०	गाउँपालिका
४०	काउलाबगर पानी मिल	४०	४	70710IWM-PL40	नयाँ	चिसि खोल	खोला	70710SSA04SS05	२८.९९९४	८१.३५६२	११०९.००	०	०	०	०	५०	५०	गाउँपालिका
४१	धरधरेडम्म सुधारिएको घट्ट	४१	४	70710IWM-PL41	नयाँ	चिसि खोल	खोला	70710SSA04SS22	२८.९८९१	८१.३६९१	११०४.४०	०	०	०	०	५०	५०	गाउँपालिका
४२	केवगाड सुधारिएको घट्ट	४२	४	70710IWM-PL42	नयाँ	केलाडी	खोला	70710SSA04SS04	२८.९९४१	८१.३६९२	९८७.४६	०	०	०	०	५०	५०	गाउँपालिका
४३	गडुले पानि घट्ट	४३	५	70710IWM-PL43	नयाँ	गडुले पानि	खोला	70710SSA05SS48	२८.९९३२	८१.३८८६	७६२.५६	०	०	०	०	५०	५०	गाउँपालिका
४४	पानी घट्ट	४४	३	70710IWM-PL44	नयाँ	पानधारा	खोला	70710SSA03SS74	२८.९९४०	८१.३७४२	८७९.६८	०	०	०	०	५०	५०	गाउँपालिका
४५	कुलिवान खोला सुधारीएको घट्ट	४५	५	70710IWM-PL45	नयाँ	कुलिवान	खोला	70710SSA05SS74	२८.९९४०	८१.३८६२	७६०.४४	०	०	०	०	५०	५०	गाउँपालिका
४६	कापडा सुधारीएको घट्ट	४६	५	70710IWM-PL46	नयाँ	कापडा खो	खोला	70710SSA05SS75	०.००००	०.००००	०.००	०	०	०	०	५०	५०	गाउँपालिका
४७	भेडेखोर घट्ट योजना	४७	३	70710IWM-PL47	नयाँ	चिसि खोल	खोला	70710SSA03SS76	०.००००	०.००००	०.००	०	०	०	०	५०	५०	गाउँपालिका
४८	काथिल्लोल केउगाड घट्ट योजना	४८	३	70710IWM-PL48	नयाँ	केउगाड ख	खोला	70710SSA03SS77	०.००००	०.००००	०.००	०	०	०	०	५०	५०	गाउँपालिका
४९	कुन्टा खोला सुधारिएको घट्ट	४९	४	70710IWM-PL49	नयाँ	चिसि खोल	खोला	70710SSA04SS78	०.००००	०.००००	०.००	०	०	०	०	५०	५०	गाउँपालिका
५०	लाटाखान सुधारिएको घट्ट	५०	४	70710IWM-PL50	नयाँ	चिसि खोल	खोला	70710SSA04SS79	०.००००	०.००००	०.००	०	०	०	०	५०	५०	गाउँपालिका
५१	नथखोला सुधारिएको घट्ट	५१	४	70710IWM-PL51	नयाँ	चिसि खोल	खोला	70710SSA04SS80	०.००००	०.००००	०.००	०	०	०	०	५०	५०	गाउँपालिका
५२	पुत्रा खोला सुधारिएको घट्ट योजना	५२	३	70710IWM-PL52	नयाँ	पुत्रा खोला	खोला	70710SSA03SS81	०.००००	०.००००	०.००	०	०	०	०	५०	५०	गाउँपालिका
<b>जम्मा</b>																२६००		